



ԱՅԻԱՏԱՆԷԱՅԻՆ ԳՇԱԳԻՆԵՐԻ ԶԱՆԿ

ԹԵՐՈՒ	ԱՆՎԱՆՈՒՄ	ՃԱՆՈՒԹՅՈՒՆ
<i>ՃԱՆՈՒԹՅԱՆ ԳՇԱԳԻՆԵՐԻ ԶԱՆԿ</i>		
1	Աշխատանքային գծագրերի ցանկ	ԳՇ - 1
2	Աշխատանքային գծագրերի ցանկ	ԳՇ - 2
3	Աշխատանքային գծագրերի ցանկ	ԳՇ - 3
4	Աշխատանքային գծագրերի ցանկ, Բացատրագիր	ԳՇ - 4
5	Գավառ համայնք գեղարքունիք բնակավայր ճանապարհների գծանշում և ճանապարհային նշանների տեղադրում գլխավոր փողոց ՊԿ0+00-ից ՊԿ 6+00 , փողոց 2 ՊԿ0+00-ից ՊԿ 6+33 Մ 1:2000	ԳՇ - 5
6	Գավառ համայնք գեղարքունիք բնակավայր ճանապարհների գծանշում և ճանապարհային նշանների տեղադրում գլխավոր փողոց ՊԿ6+00-ից ՊԿ 13+00 , Մ 1:2000	ԳՇ - 6
7	Գավառ համայնք գեղարքունիք բնակավայր ճանապարհների գծանշում և ճանապարհային նշանների տեղադրում գլխավոր փողոց ՊԿ6+00-ից ՊԿ 13+00 , Մ 1:2000	ԳՇ - 7
8	Գավառ համայնք գեղարքունիք բնակավայրի ճանապարհների գծանշում երթևեկելի մասի անփոփոխելի գլխավոր փողոց եզ փողոց -2	ԳՇ - 8
9	Գավառ համայնք գեղարքունիք բնակավայր ճանապարհների գծանշում և նշանների տեղադրում անփոփոխելի գլխավոր փողոց, փողոց-2 ,	ԳՇ - 9
10	Գավառ համայնք Լանջաղբյուր բնակավայր ճանապարհների գծանշում և ճանապարհային նշանների տեղադրում գլխավոր փողոց ՊԿ0+00-ից ՊԿ7+00 , Մ 1:2000	ԳՇ - 10
11	Գավառ համայնք Լանջաղբյուր բնակավայր ճանապարհների գծանշում և ճանապարհային նշանների տեղադրում գլխավոր փողոց ՊԿ0+00-ից ՊԿ7+00 , փողոց -2 ՊԿ1+00-ից ՊԿ5+00 Մ 1:2000	ԳՇ - 11
12	Գավառ համայնք Լանջաղբյուր բնակավայր ճանապարհների գծանշում և ճանապարհային նշանների տեղադրում գլխավոր փողոց ՊԿ15+00-ից ՊԿ21+00 , Մ 1:2000	ԳՇ - 12
13	Գավառ համայնք Լանջաղբյուր բնակավայր ճանապարհների գծանշում և ճանապարհային նշանների տեղադրում գլխավոր փողոց ՊԿ21+00-ից ՊԿ27+28 , Մ 1:2000	ԳՇ - 13
14	Գավառ համայնք Լանջաղբյուր բնակավայր ճանապարհների գծանշում և ճանապարհային նշանների տեղադրում փողոց-2 ՊԿ0+00-ից ՊԿ7+78 , փողոց -3 ՊԿ0+00-ից ՊԿ 6+13 Մ 1:2000	ԳՇ - 14
15	Գավառ համայնք Լանջաղբյուր բնակավայրի ճանապարհների գծանշում երթևեկելի մասի ան փոփոխելի գլխավոր փողոց , փողոց -2, փողոց -3	ԳՇ - 15
16	Գավառ համայնք Լանջաղբյուր բնակավայր ճանապարհների գծանշում և նշանների տեղադրում անփոփոխելի գլխավոր փողոց, փողոց-2, փողոց-3	ԳՇ - 16
17	Գավառ համայնք Կարմիրոցյուր բնակավայր ճանապարհների գծանշում և ճանապարհային նշանների տեղադրում գլխավոր փողոց ՊԿ0+00-ից ՊԿ7+00 , Մ 1:2000	ԳՇ - 17

ԹԵՐՈՒ	ԱՆՎԱՆՈՒՄ	ՃԱՆՈՒԹՅՈՒՆ
18	Գավառ համայնք Կարմիրոցյուր բնակավայր ճանապարհների գծանշում և ճանապարհային նշանների տեղադրում գլխավոր փողոց ՊԿ7+00-ից ՊԿ14+00 , Մ 1:2000	ԳՇ - 18
19	Գավառ համայնք Կարմիրոցյուր բնակավայր ճանապարհների գծանշում և ճանապարհային նշանների տեղադրում գլխավոր փողոց ՊԿ14+00-ից ՊԿ21+00 , Մ 1:2000	ԳՇ - 19
20	Գավառ համայնք Կարմիրոցյուր բնակավայր ճանապարհների գծանշում և ճանապարհային նշանների տեղադրում գլխավոր փողոց ՊԿ21+00-ից ՊԿ28+00 Մ 1:2000	ԳՇ - 20
21	Գավառ համայնք Կարմիրոցյուր բնակավայր ճանապարհների գծանշում և նշանների տեղադրում գլխավոր փողոց ՊԿ 28+00-ից ՊԿ 36+00 , փողոց 2 ՊԿ0+00-ից ՊԿ 2+28 փողոց 3 ՊԿ0+00-ից ՊԿ 1+28 :փողոց 4 ՊԿ0+00-ից ՊԿ 8+00,փողոց 5 ՊԿ0+00-ից ՊԿ 2+66: փողոց 7 ՊԿ0+00-ից ՊԿ 2+66 Մ 1:2000	ԳՇ - 21
22	Գավառ համայնք Կարմիրոցյուր բնակավայր ճանապարհների գծանշում և ճանապարհային նշանների տեղադրում գլխավոր փողոց ՊԿ21+00-ից ՊԿ28+00, Մ 1:2000	ԳՇ - 22
23	Գավառ համայնք Կարմիրոցյուր բնակավայր ճանապարհների գծանշում և ճանապարհային նշանների տեղադրում գլխավոր փողոց ՊԿ44+00-ից ՊԿ51+04 Մ 1:2000	ԳՇ - 23
24	Գավառ համայնք Կարմիրոցյուր բնակավայր ճանապարհների գծանշում և ճանապարհային նշանների տեղադրում փողոց 6 ՊԿ0+00-ից ՊԿ 6+84փողոց 7 ՊԿ2+44-ից ՊԿ 6+50 Մ 1:2000	ԳՇ - 24
25	Գավառ համայնք Կարմիրոցյուր բնակավայր ճանապարհների գծանշում և ճանապարհային նշանների տեղադրում փողոց-8 ՊԿ0+00-ից ՊԿ3+24 , փողոց-9 ՊԿ0+00-ից ՊԿ5+64 Մ 1:2000	ԳՇ - 25
26	Գավառ համայնք Կարմիրոցյուր բնակավայրի ճանապարհների գծանշում երթևեկելի մասի ան փոփոխելի գլխավոր փողոց , փողոց -2:3:4	ԳՇ - 26
27	Գավառ համայնք Կարմիրոցյուր բնակավայրի ճանապարհների գծանշում երթևեկելի մասի ան փոփոխելի գլխավոր փողոց , փողոց - 5:6:7	ԳՇ - 27
28	Գավառ համայնք Կարմիրոցյուր բնակավայր ճանապարհների գծանշում և նշանների տեղադրում անփոփոխելի գլխավոր փողոց,	ԳՇ - 28
29	Գավառ համայնք Կարմիրոցյուր բնակավայր ճանապարհների գծանշում և նշանների տեղադրում անփոփոխելի գլխավոր փողոց, փողոց-2: փողոց-3, փողոց-4, փողոց-5	ԳՇ - 29
30	Գավառ համայնք Կարմիրոցյուր բնակավայր ճանապարհների գծանշում և նշանների տեղադրում անփոփոխելի փողոց-6:փողոց-7,փողոց-8,փողոց-9	ԳՇ - 30

ՏՎՈՐԾ		Թ. ԳԱՆՈՒՅԱԼ		ՀՀ Գեղարքունիքի մարզ Գավառ համայնքի սահմանում փողոցների նշագծում եզ ճանապարհային նշանների տեղադրում	
Ն. Գ. Բ.	Հ. ԳԱՍՊՈՐՏՅԱՆ	ՄԱՆՈՒԹՅԱՆ		Ճարտարապետային մաս	Փուլ
ՍՏՈՒԳԻՅԱՆ	ՄԱՆՈՒԹՅԱՆ	ՍՏՈՒԳԻՅԱՆ		Մաս	Թիվ
ԳՏԵՑ	Ա. ՄԱՆՈՒԹՅԱՆ			Սպասարկային գծագրերի ցանկ	1
					Թիվ
					90
					«ԹԻՎ 28 ՇԱՇ» ԲԷԸ

ԱՅԻԱՏԱՆԳԱՅԻՆ ԳՇԱԳԻՐՆԵՐԻ ԶԱԿԿ

ԹԵՐԹ	ԱՆՎԱՆՈՒՄ	ՏՎՈՒԹՅՈՒՆ
<i>ՃԱՐՏԱՐԴՊԵՏԱՇԻՆՆԱՐԱՐԱԿԱՆ ՄԱՍ</i>		
31	Գավառ համայնք Սարուխան բնակավայրի ճամբարիների գծանշում և ճանապարհային նշանների տեղադրում գլխավոր փողոց ՊԿ0+00-ից ՊԿ7+00, փողոց-2 ՊԿ14+00-ից ՊԿ16+78, փողոց-4 ՊԿ0+00-ից ՊԿ3+00 Ս 1:2000	ԵՇ - 31
32	Գավառ համայնք Սարուխան բնակավայրի ճամբարիների գծանշում և ճանապարհային նշանների տեղադրում գլխավոր փողոց ՊԿ7+00-ից ՊԿ14+50, փողոց 5 ՊԿ0+00-ից ՊԿ 3+00 Ս 1:2000	ԵՇ - 32
33	Գավառ համայնք Սարուխան բնակավայրի ճամբարիների գծանշում և ճանապարհային նշանների տեղադրում գլխավոր փողոց ՊԿ14+50-ից ՊԿ25+00 փողոց-2 ՊԿ14+00-ից ՊԿ16+78 փողոց-7 ՊԿ0+00-ից ՊԿ 4+49 Ս 1:2000	ԵՇ - 33
34	Գավառ համայնք Սարուխան բնակավայրի ճամբարիների գծանշում և ճանապարհային նշանների տեղադրում գլխավոր փողոց ՊԿ25+00-ից ՊԿ29+00 Ս 1:2000	ԵՇ - 34
35	Գավառ համայնք Սարուխան բնակավայրի ճամբարիների գծանշում և ճանապարհային նշանների տեղադրում գլխավոր փողոց ՊԿ29+00-ից ՊԿ36+43 Ս 1:2000	ԵՇ - 35
36	Գավառ համայնք Սարուխան բնակավայրի ճամբարիների գծանշում և ճանապարհային նշանների տեղադրում փողոց-4 ՊԿ3+00-ից ՊԿ6+93, փողոց-5 ՊԿ 2+00-ից ՊԿ 7+41 Ս 1:2000	ԵՇ - 36
37	Գավառ համայնք Սարուխան բնակավայրի ճամբարիների գծանշում և ճամբարիային նշանների տեղադրում փողոց-6 ՊԿ0+00-ից ՊԿ3+59 Ս 1:2000	ԵՇ - 37
38	Գավառ համայնք Սարուխան բնակավայրի ճամբարիների գծանշում և ճամբարիային նշանների տեղադրում փողոց-2 ՊԿ0+00-ից ՊԿ 5+00 Ս 1:2000	ԵՇ - 38
39	Գավառ համայնք Սարուխան բնակավայրի ճամբարիների գծանշում և ճամբարիային նշանների տեղադրում փողոց-2 ՊԿ5+00-ից ՊԿ 8+00: փողոց-3 ՊԿ0+00-ից ՊԿ 6+00 Ս 1:2000	ԵՇ - 39
40	Գավառ համայնք Սարուխան բնակավայրի ճամբարիների գծանշում և ճամբարիային նշանների տեղադրում փողոց-2 ՊԿ0+00-ից ՊԿ3+59, փողոց-3 ՊԿ6+00-ից ՊԿ10+34 Ս 1:2000	ԵՇ - 40
41	Գավառ համայնք Սարուխան բնակավայրի ճամբարիների գծանշում և երթևեկելի մասի ամփոփագիր գլխավոր փողոց, փողոց -2:3:4	ԵՇ - 41
42	Գավառ համայնք Սարուխան բնակավայրի ճամբարիների գծանշում և երթևեկելի մասի ամփոփագիր փողոց -5:6:7:8	ԵՇ - 42
43	Գավառ համայնք Սարուխան բնակավայրի ճամբարիների ճամբարիային նշանների տեղադրում ամփոփագիր գլխավոր փողոց,	ԵՇ - 43
44	Գավառ համայնք Սարուխան բնակավայրի ճամբարիների ճամբարիային նշանների տեղադրում ամփոփագիր փողոց-2:3	ԵՇ - 44
45	Գավառ համայնք Սարուխան բնակավայրի ճամբարիների ճամբարիային նշանների տեղադրում ամփոփագիր փողոց-4:5:6:7	ԵՇ - 45

ԹԵՐԹ	ԱՆՎԱՆՈՒՄ	ՏՎՈՒԹՅՈՒՆ
46	Գավառ համայնք Նորատուս բնակավայրի ճամբարիների գծանշում և ճամբարիային նշանների տեղադրում գլխավոր փողոց ՊԿ 0+00-ից ՊԿ 4+50: փողոց-2 ՊԿ0+00-ից ՊԿ 4+40 Ս 1:2000	ԵՇ - 46
47	Գավառ համայնք Նորատուս բնակավայրի ճամբարիների գծանշում և ճամբարիային նշանների տեղադրում գլխավոր փողոց ՊԿ4+50-ից ՊԿ10+00, փողոց-3 ՊԿ0+00-ից ՊԿ 1+00: փողոց-4 ՊԿ0+00-ից ՊԿ 2+00: փողոց-5 ՊԿ0+00-ից ՊԿ 3+00: փողոց-6 ՊԿ0+00-ից ՊԿ 4+62 Ս 1:2000	ԵՇ - 47
48	Գավառ համայնք Նորատուս բնակավայրի ճամբարիների գծանշում և ճամբարիային նշանների տեղադրում գլխավոր փողոց ՊԿ 10+00-ից ՊԿ 14+40: փողոց-5 ՊԿ0+00-ից ՊԿ 4+40: փողոց-7 ՊԿ0+00-ից ՊԿ 4+40: փողոց-8 ՊԿ0+00-ից ՊԿ 4+40 Ս 1:2000	ԵՇ - 48
49	Գավառ համայնք Նորատուս բնակավայրի ճամբարիների գծանշում և ճամբարիային նշանների տեղադրում գլխավոր փողոց ՊԿ 14+40-ից ՊԿ 24+00 Ս 1:2000	ԵՇ - 49
50	Գավառ համայնք Նորատուս բնակավայրի ճամբարիների գծանշում և ճամբարիային նշանների տեղադրում գլխավոր փողոց ՊԿ24+00-ից ՊԿ26+90 Ս 1:2000	ԵՇ - 50
51	Գավառ համայնք Նորատուս բնակավայրի ճամբարիների գծանշում և ճամբարիային նշանների տեղադրում փողոց-2 ՊԿ5+00-ից ՊԿ12+00 Ս 1:2000	ԵՇ - 51
52	Գավառ համայնք Նորատուս բնակավայրի ճամբարիների գծանշում և ճամբարիային նշանների տեղադրում փողոց-3 ՊԿ1+00-ից ՊԿ 3+04: փողոց-4 ՊԿ1+00-ից ՊԿ 8+88 Ս 1:2000	ԵՇ - 52
53	Գավառ համայնք Նորատուս բնակավայրի ճամբարիների գծանշում և ճամբարիային նշանների տեղադրում փողոց-3 ՊԿ1+00-ից ՊԿ 3+04: փողոց-4 ՊԿ1+00-ից ՊԿ 8+88 Ս 1:2000	ԵՇ - 53
54	Գավառ համայնք Նորատուս բնակավայրի ճամբարիների գծանշում և երթևեկելի մասի ամփոփագիր գլխավոր փողոց, փողոց -2:3:4	ԵՇ - 54
55	Գավառ համայնք Նորատուս բնակավայրի ճամբարիների գծանշում և երթևեկելի մասի ամփոփագիր փողոց -5:6:7:8	ԵՇ - 55
56	Գավառ համայնք Նորատուս բնակավայրի ճամբարիների ճամբարիային նշանների տեղադրում ամփոփագիր գլխավոր փողոց: փողոց-2	ԵՇ - 56
57	Գավառ համայնք Նորատուս բնակավայրի ճամբարիների ճամբարիային նշանների տեղադրում ամփոփագիր, փողոց-3:4:5	ԵՇ - 57
58	Գավառ համայնք Նորատուս բնակավայրի ճամբարիների ճամբարիային նշանների տեղադրում ամփոփագիր, փողոց-6:7:8	ԵՇ - 58

ՏՎՈՒԹՅՈՒՆ		Թ. ԳԱՇՏՈՒՅԱՆ	
Ն. Գ. Ե.	Հ. ԳԱՍՊՈՒՐՅԱՆ	ԳԳ ՓԵՐՆԱԿՆԵՐԻ ՄԱՐԶ ԳԱՎԱՐՈՒՄԻ ԱՐԴՊԵՏԱՇԻՆՆԱՐԱՐԱԿԱՆ ԵՎ ՃԱՐՏԱՐԴՊԵՏԱՇԻՆՆԱՐԱՐԱԿԱՆ ՆՇԱՆՆԵՐԻ ՏԵՂԱԴՐՈՒՄ	
ՍՏՈՒԳԻՅ	ՄԼՆՆԱՆՆԱՆ		
ԳՏԵՑ	Լ. ՄՈՒՐԱԿՅԱՆ	Ճարտարապետային մաս	Փուլ
		Նշանագրային գծագրերի ցանկ	Թերթ
			Թերթի
			2
			90
			«ԹԻՎ 28 ՇԱՇ» ԲԲԸ

ԱՅԻԱՏԱՆԳԱՅԻՆ ԳՇԱԳԻՆԵՐԻ ԶԱՆԿ

ԹԵՐԹ	ԱՆՎԱՆՈՒՄ	ՑԱՆՈՒԹՅՈՒՆ
<i>ՃԱՐՏԱՐԴՊԵՏԱՇԻՆՆԱՐԱՐԱԿԱՆ ՄԱՍ</i>		
59	Գավառ համայնք Ծաղկաշեն բնակավայրի ճամբարահների գծանշում և ճանապարհային նշանների տեղադրում գլխավոր փողոց ՊԿ0+00-ից ՊԿ7+00 Մ 1:2000	ՃԸ - 59
60	Գավառ համայնք Ծաղկաշեն բնակավայրի ճամբարահների գծանշում և ճանապարհային նշանների տեղադրում գլխավոր փողոց ՊԿ7+00-ից ՊԿ13+00 Մ 1:2000	ՃԸ - 60
61	Գավառ համայնք Ծաղկաշեն բնակավայրի ճամբարահների գծանշում և ճանապարհային նշանների տեղադրում գլխավոր փողոց ՊԿ13+00-ից ՊԿ19+00 Մ 1:2000	ՃԸ - 61
62	Գավառ համայնք Ծաղկաշեն բնակավայրի ճամբարահների գծանշում և ճանապարհային նշանների տեղադրում գլխավոր փողոց ՊԿ19+00-ից ՊԿ23+28 Մ 1:2000	ՃԸ - 62
63	Գավառ համայնք Ծաղկաշեն բնակավայրի ճամբարահների գծանշում և երթևեկելի մասի ամփոփագիր գլխավոր փողոց , նշանների տեղադրման ամփոփագիր գլխավոր փողոց	ՃԸ - 63
64	Գավառ համայնք Չոլկազարի բնակավայրի ճամբարահների գծանշում և ճանապարհային նշանների տեղադրում գլխավոր փողոց ՊԿ6+00-ից ՊԿ6+00 Մ 1:2000	ՃԸ - 64
65	Գավառ համայնք Չոլկազարի բնակավայրի ճամբարահների գծանշում և ճանապարհային նշանների տեղադրում գլխավոր փողոց ՊԿ6+00-ից ՊԿ12+00 Մ 1:2000	ՃԸ - 65
66	Գավառ համայնք Չոլկազարի բնակավայրի ճամբարահների գծանշում և ճանապարհային նշանների տեղադրում գլխավոր փողոց ՊԿ12+00-ից ՊԿ19+00:փողոց-2 ՊԿ0+00-ից ՊԿ2+00 Մ 1:2000	ՃԸ - 66
67	Գավառ համայնք Չոլկազարի բնակավայրի ճամբարահների գծանշում և ճանապարհային նշանների տեղադրում գլխավոր փողոց ՊԿ19+00-ից ՊԿ26+00,փողոց3ՊԿ0+00-ից ՊԿ 2+00 Մ 1:2000	ՃԸ - 67
68	Գավառ համայնք Չոլկազարի բնակավայրի ճամբարահների գծանշում և ճանապարհային նշանների տեղադրում փողոց-2 ՊԿ2+00-ից ՊԿ 6+00 Մ 1:2000	ՃԸ - 68
69	Գավառ համայնք Չոլկազարի բնակավայրի ճամբարահների գծանշում և ճանապարհային նշանների տեղադրում փողոց-2 ՊԿ6+00-ից ՊԿ12+36 Մ 1:2000	ՃԸ - 69
70	Գավառ համայնք Չոլկազարի բնակավայրի ճամբարահների գծանշում և ճանապարհային նշանների տեղադրում փողոց-3 ՊԿ2+00-ից ՊԿ 6+38, փողոց-4 ՊԿ0+00-ից ՊԿ1+52 Մ 1:2000	ՃԸ - 70
71	Գավառ համայնք Չոլկազարի բնակավայրի ճամբարահների գծանշում և երթևեկելի մասի ամփոփագիր գլխավոր փողոց , փողոց -2	ՃԸ - 71
72	Գավառ համայնք Չոլկազարի բնակավայրի ճամբարահների գծանշում և երթևեկելի մասի ամփոփագիր , փողոց -2,փողոց-3	ՃԸ - 72
73	Գավառ համայնք Չոլկազարի բնակավայրի ճամբարահների գծանշում և նշանների տեղադրման ամփոփագիր գլխավոր փողոց,փողոց-2	ՃԸ - 73

ԹԵՐԹ	ԱՆՎԱՆՈՒՄ	ՑԱՆՈՒԹՅՈՒՆ
74	Գավառ համայնք Չոլկազարի բնակավայրի ճամբարահների գծանշում և նշանների տեղադրման ամփոփագիր փողոց-2,փողոց-3,փողոց-4	ՃԸ - 74
75	Գավառ համայնք Լճափ բնակավայրի ճամբարահների գծանշում և ճանապարհային նշանների տեղադրում գլխավոր փողոց ՊԿ0+00-ից ՊԿ6+00 Մ 1:2000	ՃԸ - 75
76	Գավառ համայնք Լճափ բնակավայրի ճամբարահների գծանշում և ճանապարհային նշանների տեղադրում գլխավոր փողոց ՊԿ6+00-ից ՊԿ 14+04 Մ 1:2000	ՃԸ - 76
77	Գավառ համայնք Լճափ բնակավայրի ճամբարահների գծանշում և երթևեկելի մասի ամփոփագիր գլխավոր փողոց , նշանների տեղադրման ամփոփագիր գլխավոր փողոց	ՃԸ - 77
78	Գավառ համայնք Ծոլկազարի բնակավայրի ճամբարահների գծանշում և ճանապարհային նշանների տեղադրում գլխավոր փողոց ՊԿ0+00-ից ՊԿ7+00 Մ 1:2000	ՃԸ - 78
79	Գավառ համայնք Ծոլկազարի բնակավայրի ճամբարահների գծանշում և ճանապարհային նշանների տեղադրում գլխավոր փողոց ՊԿ7+00-ից ՊԿ15+00 Մ 1:2000	ՃԸ - 79
80	Գավառ համայնք Ծոլկազարի բնակավայրի ճամբարահների գծանշում և ճանապարհային նշանների տեղադրում գլխավոր փողոց ՊԿ15+00-ից ՊԿ22+00,փողոց-2 ՊԿ0+00-ից ՊԿ3+00 Մ 1:2000	ՃԸ - 80
81	Գավառ համայնք Ծոլկազարի բնակավայրի ճամբարահների գծանշում և ճանապարհային նշանների տեղադրում գլխավոր փողոց ՊԿ21+00-ից ՊԿ 25+22 փողոց-2 ՊԿ3+00-ից ՊԿ10+00 Մ 1:2000	ՃԸ - 81
82	Գավառ համայնք Ծոլկազարի բնակավայրի ճամբարահների գծանշում և ճանապարհային նշանների տեղադրում ,փողոց-2 ՊԿ10+00-ից ՊԿ16+68 Մ 1:2000	ՃԸ - 82
83	Գավառ համայնք Ծոլկազարի բնակավայրի ճամբարահների գծանշում և երթևեկելի մասի ամփոփագիր գլխավոր փողոց ,փողոց-2, նշանների տեղադրման ամփոփագիր գլխավոր փողոց	ՃԸ - 83
84	Գավառ համայնք Ծոլկազարի բնակավայրի ճամբարահների գծանշում և երթևեկելի մասի նշանների տեղադրման ամփոփագիր գլխավոր փողոց,փողոց-2	ՃԸ - 84
85	Գավառ համայնք Չայրավանք բնակավայրի ճամբարահների գծանշում և ճանապարհային նշանների տեղադրում գլխավոր փողոց ՊԿ0+00-ից ՊԿ10+00 Մ 1:2000	ՃԸ - 85
86	Գավառ համայնք Չայրավանք բնակավայրի ճամբարահների գծանշում և ճանապարհային նշանների տեղադրում գլխավոր փողոց ՊԿ10+00-ից ՊԿ15+00,փողոց-2 ՊԿ0+00-ից ՊԿ4+76 Մ 1:2000	ՃԸ - 86

ՏՎՕՐԵՆ	Թ.ԳԱՇՈՒՅԱՆ	ԳԳ ՉՈՒՂՈՒՄԻՆԻ ՄԱՐԶ ԳԱՎԱՐ ՀԱՄԱՅՆԻ ԱՓՈՒՅԱՅԻՆ ԲՈՂՈՑՆԵՐԻ ՆՅԱԳՈՒՄ		
Ն.Գ.Ձ.	Հ.ԳԱՍՊՈՒՐՅԱՆ	Գավառ համայնքի առկա համայնքի առկա համայնքի փողոցների նշագրում եվ ճանապարհային նշանների տեղադրում		
ՍՏՈՒԳԻՑ	ՄԱՆՈՒՄԵՆՆԱՆ	Ճարտարապետային/ճարտարապետական մաս	Փուլ	Թիք
ԳԹԵՑ	Ա.ՄԱՐԿՈՒՅԱՆ		ՆՆ	3
		Այլառաջարկվող գծագրերի ցանկ	«ԹԻՎ 28 ՇԱՇ» ԲԸԸ	

ԲԱՑԱՏՐԱԳԻՐ

ԹԵՐՈՔ	ԱՆՎԱՆՈՒՄ	ԾԱՆՈԹՈՒԹՅՈՒՆ
ՃԱՐՏԱՐԱՊԵՏԱՇԻՆՆԱՐԱՐԱԿԱՆ ՄԱՍ		
87	Գավառ համայնք Հայրավանք բնակավայր ճանապարհների գծանշում և ճանապարհային նշանների տեղադրում գլխավոր փողոց ՊԿ15+00-ից ՊԿ18+64 Ս 1:2000	ԳՇ - 87
88	Գավառ համայնք Հաղարավանք բնակավայրի ճանապարհների գծանշման երթևեկելի մասի ամփոփագիր գլխավոր փողոց, փողոց-2, նշանների տեղադրման ամփոփագիր գլխավոր փողոց, փողոց-2	ԳՇ - 88
89	Գավառ համայնք ճանապարհների տիպային գծանշում	ԳՇ - 89
90	Գավառ համայնք ճանապարհների նշաններ ԳՈՍՏ 52829	ԳՇ - 90

1. ԱՆՊԱՏՈՒՄ

ՀՀ Քերտուղարների մարզի Գավառ համայնքի բնակավայրերի ավազակապատ ճանապարհների գծանշման և նշանների տեղադրման նախագծման աշխատանքները կատարվում է Գավառ համայնքի հետ կնքված պայմանագրի հիման վրա:

Նախագիծը կազմված է Գավառ համայնքապետարանի կողմից տրված նախագծային առաջադրանքի հիման վրա, ըստ որի տեղում կատարվել է Գավառ համայնքի բնակավայրերի փողոցների ճանապարհային նշանների տեղադրման և գծանշման իրականացման ուսումնասիրություն և չափագրություն:

- Քերտուղարների բնակավայր
- Նախագիծը բնակավայր
- Կարմիրգյուղ բնակավայր
- Սարոխան բնակավայր
- Գանձակ բնակավայր
- Նորատուս բնակավայր
- Ծարկաշեն բնակավայր
- Լճափ բնակավայր
- Ծովագործ բնակավայր
- Հայրավանք բնակավայր

2. ՇՐՋԱԿԱ ՄԻՋԱԿԱՅԻ ԱՍԻՍՏԱՆՈՒՄ

Շինարարության ժամանակ անհրաժեշտ է հատուկ ուշադրություն դարձնել շրջակա միջավայրի վրա: Աշխատանքների կատարման ժամանակ անհրաժեշտ է խնամ- քով վերաբերվել մոտակա ծառերին և փեղերին, պահպանելու նրանց վնասումից և ոչնչացումից: Աշխատանքների ավարտից հետո անհրաժեշտ է մաքրել շրջակա տարածքը շինարարական աղբից, բեռնումով և տեղափոխումով լցակայան:

Շին. կազմակերպության աշխատողները և ղեկավարները պետք է միշտ հիշեն շրջակա միջավայրի պահպանման մասին: Շինարարության ժամանակ պետք է պահպանել հետևյալ նորմատիվային փաստաթղթերը. ՇՆ Լ Կ III - 4.80 «Աշխատանքի անվտանգությունը շինարարությունում» ՇՆ Լ Կ III - 1.75 «Շինարարական արտադրության կազմակերպում»:

ՀՀ Լոռու մարզի Վանաձոր համայնքի ինֆեկցիոն հիվանդանոց տանող ճանապարհի վերանորոգման աշխատանքային նախագիծը մշակված է համաձայն ՇՆԿ 3.01.01 - 85 «Շինարարության արտադրության կազմակերպում» և ՇՆ - 440 - 7 «Շինարարության տևողության նորմեր» ձեռնարկների համապատասխան:

- Մինչև շինարարական աշխատանքների սկսվելը անհրաժեշտ է կատարել կազմակերպչական, տեխնիկական և նախապատրաստական աշխատանքներ
- Հակահրդեհային անվտանգությունը շին իրականացվում է աշխատանքի տեղանշաններում պահպանել համապատասխան հակահրդեհային անվտանգության կանոններ ձեռնարկի պահանջներով
- Հողային աշխատանքները կատարել համաձայն աշխատանքային գծագրերի և ՇՆԿ 3 - 02 - 01 - 87 - ի ձեռնարկի պահանջներով
- Կողմ և պատող կոնստրուկցիաների աշխատանքները կատարել համաձայն ՇՆԿ 3 - 03 - 01 - 87 - ի և ՇՆԿ III - 3 - 80 ձեռնարկների և աշխատանքային գծագրերի պահանջներով:

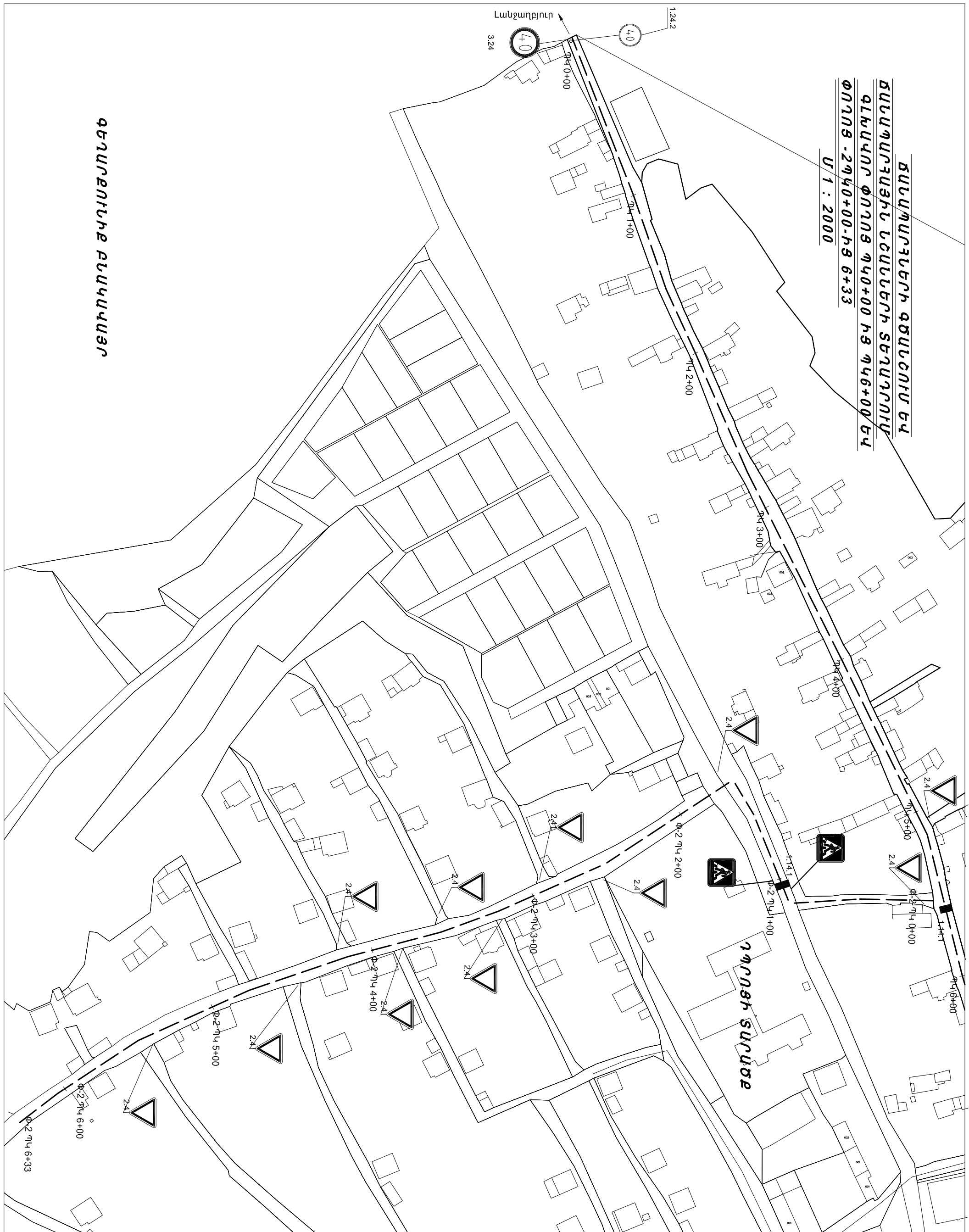
Ճանապարհի ավազակապատման շինարարության տևողությունը հաշվարկված է ՇՆ - 440 - 79 - ի ընդհանուր դրույթների կետ 19 - ի համաձայն: Աշխատանքների ժամկետները և հերթականությունը տրված են կից մեղակայացվող ժամանակացուցում:

- Աշխատանքները կատարելու ժամանակ ձեռնարկել միջոցառումներ տարածքի կանաչապատ գոտիների պահպանման և շրջակա տի փոշուտացման բացառման համար:

ՏՎՈՐՆԱ	Թ. Գ. Լ. Մ. Ն. Ն.	ՀՀ Քերտուղարների մարզի Գավառ համայնքի ավազակապատ փողոցների նշագծում ել ճանապարհային նշանների տեղադրում		
Ն. Գ. Ն.	Հ. Գ. Լ. Մ. Ն. Ն.			
ՍՏՈՒԳԻՅՑ	ՄԱՐԿԱՆՆԱԿԱՆ	Ճարտարապետաշինարարական մաս		
ԳՏԵՑ	Լ. ՄԱՐԿԱՆՆԱԿԱՆ	Փուլ	Թիթի	Թիթի
		ԼՆ	4	90
		Աշխատանքային գծագրերի ցանկ		
		«ԹԻՎ 28 ՇՆԿ» ԲԲԸ		

ԳԵՂԱՐՔՈՒՆԻՔ ԲՆԱԿԱԿԱՅՈՒՄ

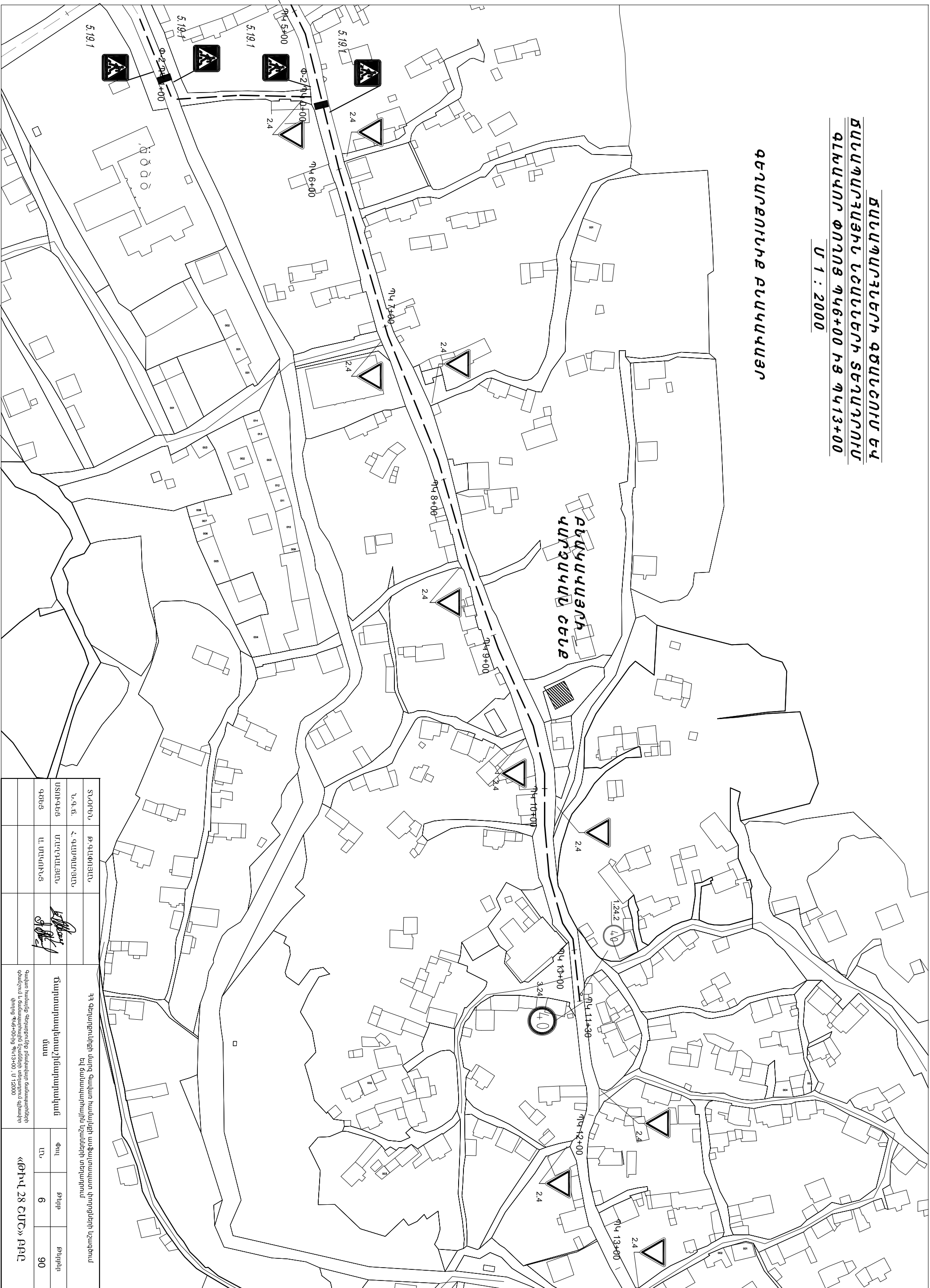
ԾԱՆՈԹԱԳՐՅՆԵՐԻ ԳԾԱՆԵՈՒՄ ԵՎ
 ԳԼԽԱԿՈՐ ՓՈՂՈՑ ՊԿԾ+00 ԿՑ ՊԿ6+00/ԵՎ
 ՓՈՂՈՑ -2ՊԿ0+00-ԿՑ 6+33
 Մ 1 : 2000



ՏՆՕՐԵՆ	Թ. ԳԱՓՈՅԱՆ		ԳԳ Գեղարքունիքի մարզ Գավառ համայնքի ասֆալտապատ փողոցների նշագծում ել ճանապարհային նշանների տեղադրում		
Ն. Գ. Ը.	Հ. ԳԱՄՊԼՔՅԱՆ				
ՍՏՈՒԳԵՑ	Մ. ԱԳՂԱՆՅԱՆ		Ծարտարապետաշինարարական մաս	Փուլ	Թերթ
ԳՃԵՑ	Ա. ՄԱԿՈՒՆՅԱՆ		ԱՆ	5	90
			«ԹԻՎ 28 ՇՄՇ» ԲԲԸ Գավառ համայնք Գեղարքունիքի մարզի Գավառ համայնքի ասֆալտապատ փողոցների նշագծում ել ճանապարհային նշանների տեղադրում գլխավոր փուլով ՊԿԾ+00-ից ՊԿ6+00, փուլով 2 ՊԿ0+00-ից ՊԿ 6+33 Մ 1:2000		

ԾԱՆՈԹԱԳՐԱՅԻՆ ԼՇԱՆՆԵՐԻ ՏԵՂԱԴՐՈՒՄ
ՉԻԿԱԿՈՐ ՓՈՂՈՑ ՊԿԵ+00 ԻՑ ՊԿ13+00
Մ 1 : 2000

ԳԵՂԱՐՔՈՒՆԻՔ ԲՆԱԿԱԿԱՅՈՐ

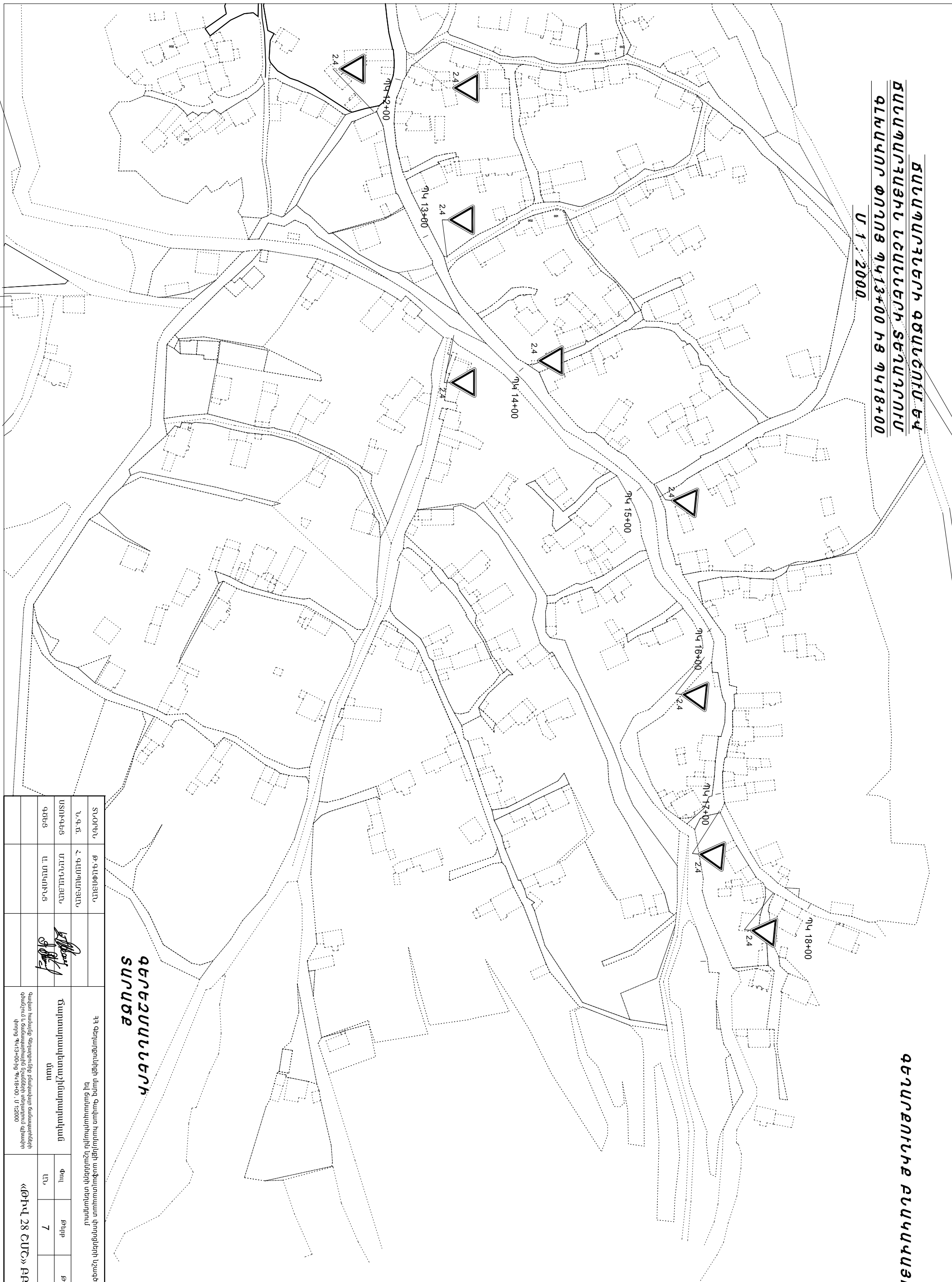


ՏՐՈՐԻՆ	Թ. ԳԱՓՈՒՅԱԼ	<p align="center">ԲԳ ՇԵՂԱԳՐԱԿՈՒՄԻ ՄԱՐԶ ԳԱՎԱՐ ԽՈՒՄԱԿԻ ՄԱՐԶԱԿԱՅԱԿԱՆ ՓՈՒԴՅՈՒՆԻ ԿԱԾԻՄԱՐ</p> <p align="center">ԵՎ ՏՈՒՆԱԿԱՅՈՒՄԻՆ ԿԱԾԻՄԵՐԻ ՄՈՒԿԱՐԾՈՒՄ</p>	<p align="center">ԳԳ ՇԵՂԱԳՐԱԿՈՒՄԻ ՄԱՐԶ ԳԱՎԱՐ ԽՈՒՄԱԿԻ ՄԱՐԶԱԿԱՅԱԿԱՆ ՓՈՒԴՅՈՒՆԻ ԿԱԾԻՄԱՐ</p> <p align="center">ԵՎ ՏՈՒՆԱԿԱՅՈՒՄԻՆ ԿԱԾԻՄԵՐԻ ՄՈՒԿԱՐԾՈՒՄ</p>		
Ն. Գ. Ճ.	Հ. ԳԱՄՂԱՏՅԱԼ		ՏՐԱԿԱԼԱՅՈՒՄ	ՓՈՒ	Թ. ԿՐԻ
ԱՏՈՒԳԱՅ	Մ. Լ. ԿԱԼԱՅԱՆ	Լ. ՄԱԿԱՆԻՅ	ՄԱՍ	Գ	Թ. ԿՐԻ
ԳՕԲՑ	Լ. ՄԱԿԱՆԻՅ		ՄԱՍ	6	Թ. ԿՐԻ
				90	

«ԹԻՎ 28 ՇՄ» ԲԲԸ

ՃԱՆԱԳԱՐՅԱԿԻ ԼՇԱՆՆԵՐԻ ՏԵՂԱՂՈՂՈՒՄ
 ԳԼԽԱԿՈՐ ՓՈՂՈՑ ՊԿ 13+00 ԿՑ ՊԿ 18+00
 Ս 1 : 2000

ԳԵՂԱՐՔՈՒՆԻՔ ԲՆԱԿԱԿԱՅՐ



ԳԵՐԵՉՄԱՆՆԵՐԻ
 ՏԱՐԱԾՔ

ՏՐՈՐԻՆ	Թ. ԳԱՓՈՅԱՆ	Գ Գ Շրջաօրսիքի մուգ Գալստա համայնքի սահմանափակում փոփոխելի կազմում Էլ ճանապարհային նշանների տեղադրում	Փուլ	Թիք	Թիվեր
Ն. Գ. Դ.	Հ. ԳԱՄՊՆԱՅԱՆ		Փուլ	Թիք	Թիվեր
ԱՏՈՒԳԱՅ	Մ. Լ. ԳՂԱՅԱՆ	Ծախսաբանական մաս	Մ	7	90
ԳՕԲՑ	Լ. ՄԻԿԱԵԼՅԱՆ		Մ	7	90

«ԹԻՎ 28 ՇՄԸ» ԲԲԸ

Գալստ համայնք Շրջաօրսիքի ճանապարհ ճանապարհային
 զանգվածի սահմանափակումը փոփոխելի տեղադրում Գալստ
 փոփոխ ԳԼԽԱԿՈՐ ՓՈՂՈՑ ՊԿ 13+00 ԿՑ ՊԿ 18+00 Ս 1 : 2000

**ԵՐԹԵՎԵԿԵԼԻ ՄԱՍԻ ԳԾԱՆՇՄԱՆ ԱՄՓՈՓԱԳԻՐ ԳԵՂԱՐՔՈՒՆԻՔ
ԸՆԱԿԱԿԱՅՐԻ ՉԼԻՍԿԱՊՐ ՓՈՂՈՑԻ ՊԿ 0+00 -ԻՑ ՊԿ 18+00**

	ՍԿԻՋԲ	ՎԵՐՋ	ՁԱԽ	ԱՋ	ԵՐԿԱՐՈՒԹՅՈՒՆ Մ	ՀԱՍՏՈՐ ԸՍՏ ԳՈՍՏԻ 13508-84	ՆԵՐԿՎՈՂ ՄԿԵՐԵԾԱԸ Մ²	ՈՒՐԿԱԳԻԾ	ԾԱՆՈՒԹՈՒԹՅՈՒՆ
1	0+02		3	4	5	6	9	10	11
2	0+00	4+86	ԱՌԱՍՑՔՈՒՄ		486	1.5	12.15	— — — —	սպիտակ
3	4+86	5+36	ԱՌԱՍՑՔՈՒՄ		50	1.6	3.75	— — — —	սպիտակ
4	5+36	5+56	ԱՌԱՍՑՔՈՒՄ		20	1.1	2.0	— — — —	սպիտակ
5	5+56	5+60	ՁԱԽ	ԱՋ	12	1.14.1	9.6		դեղին
6	5+60	5+80	ԱՌԱՍՑՔՈՒՄ		20	1.1	2.0	— — — —	սպիտակ
7	5+80	6+30	ԱՌԱՍՑՔՈՒՄ		50	1.6	3.75	— — — —	սպիտակ
8	6+30	11+30	ԱՌԱՍՑՔՈՒՄ		500	1.5	12.5	— — — —	սպիտակ
9	11+28				3.2	1.24.2	1.89	(4.0)	կարմիր, դեղին
		ընդամենը					55.95		

**ԵՐԹԵՎԵԿԵԼԻ ՄԱՍԻ ԳԾԱՆՇՄԱՆ ԱՄՓՈՓԱԳԻՐ ԳԵՂԱՐՔՈՒՆԻՔ
ԸՆԱԿԱԿԱՅՐԻ ՓՈՂՈՑ 2-Ի ՊԿ 0+00 -ԻՑ ՊԿ 6+33**

	ՍԿԻՋԲ	ՎԵՐՋ	ՁԱԽ	ԱՋ	ԵՐԿԱՐՈՒԹՅՈՒՆ Մ	ՀԱՍՏՈՐ ԸՍՏ ԳՈՍՏԻ 13508-84	ՆԵՐԿՎՈՂ ՄԿԵՐԵԾԱԸ Մ²	ՈՒՐԿԱԳԻԾ	ԾԱՆՈՒԹՈՒԹՅՈՒՆ
1	0+00	0+24	ԱՌԱՍՑՔՈՒՄ		24	1.5	0.6	— — — —	սպիտակ
2	0+24	0+74	ԱՌԱՍՑՔՈՒՄ		50	1.6	3.75	— — — —	սպիտակ
3	0+74	0+94	ԱՌԱՍՑՔՈՒՄ		20	1.1	2.0	— — — —	սպիտակ
4	0+94	0+98	ՁԱԽ	ԱՋ	12	1.14.1	9.6		դեղին
5	0+98	1+18	ԱՌԱՍՑՔՈՒՄ		20	1.1	2.0	— — — —	սպիտակ
6	1+18	1+58	ԱՌԱՍՑՔՈՒՄ		50	1.6	3.75	— — — —	սպիտակ
7	1+58	6+33	ԱՌԱՍՑՔՈՒՄ		475	1.5	11.875	— — — —	սպիտակ
		ընդամենը					33.575		

ՏՆՕՐԵՆ	Թ. ԳԵԼՓՈՅԸՆ		ԳԳ Գեղարքունիքի տարզ Գավառ համայնքի առֆալտապատ փողոցների Նշագծում եվ ճանապարհային Նշանների տեղադրում		
Ն. Գ. Գ.	Հ. ԳԼՈՊԼԻՅԱՆ		Փուլ	Թեք	Թեքեր
ԱՏՈՒԿԵՑ	Մ. ԱԿԳԱՆՅԱՆ		ԱՆ	8	90
ԳՏԵՑ	Մ. ՄԱԿՈՒՆՅԱՆ		«ԹԻՎ 28 ՇՄՇ» ԲԲԸ		
			Գավառ համայնք Գեղարքունիք ընակավայրի ճանապարհների գծանշման երթեվեկի մասի ամփոփագիր գլխավոր փողոց եվ փողոց -2		

**ԵՐՌԵՎԵԿԵԼԻ ՄԱՍԻ ԾԱՆԱՊԱՐՅԱՅԻՆ ՄԱՍԻ ՆՇԱՆՆԵՐԻ
 ԱՍՓՈՓԱԳԻՐ ԳԵՂԱՐՔՈՒՄԻՔ ԸՆԿԱԿԱՎԱՅՐԻ ՂԼԽԱԿԱՌ ՓՈՂՈՑԻ
 ՊԿ 0+00 -ԻՑ ՊԿ 18+00**

Գ/Գ	ՊԻԿԵՏԱԾ		ՀԱՄԱՐ ԸՍՏ ԳՈՍՏ - Ի ԳՈՍՏ 52290-2004	ՆՇԱՆԻ ԱՆՎԱՆՈՒՄԸ
	ՁԱԽ	ԱՋ		
1		0+00	3.24	Արագության սահմանափակում
2	5+06		2.4	Ջիջեք ճանապարհը
3		5+48	5.19.1	Հետիտոն անցում
4		5+54	2.4	Ջիջեք ճանապարհը
5	5+66		5.19.1	Հետիտոն անցում
6	5+92		2.4	Ջիջեք ճանապարհը
7		7+06	2.4	Ջիջեք ճանապարհը
8	7+56		2.4	Ջիջեք ճանապարհը
9		8+56	2.4	Ջիջեք ճանապարհը
10		9+66	2.4	Ջիջեք ճանապարհը
11	10+08		2.4	Ջիջեք ճանապարհը
12	11+30		3.24	Արագության սահմանափակում
13	11+86		2.4	Ջիջեք ճանապարհը
14		12+22	2.4	Ջիջեք ճանապարհը
15	13+18		2.4	Ջիջեք ճանապարհը
16		13+62	2.4	Ջիջեք ճանապարհը
17	14+02		2.4	Ջիջեք ճանապարհը
18	15+04		2.4	Ջիջեք ճանապարհը
19		16+14	2.4	Ջիջեք ճանապարհը
20		17+12	2.4	Ջիջեք ճանապարհը
21		17+78	2.4	Ջիջեք ճանապարհը

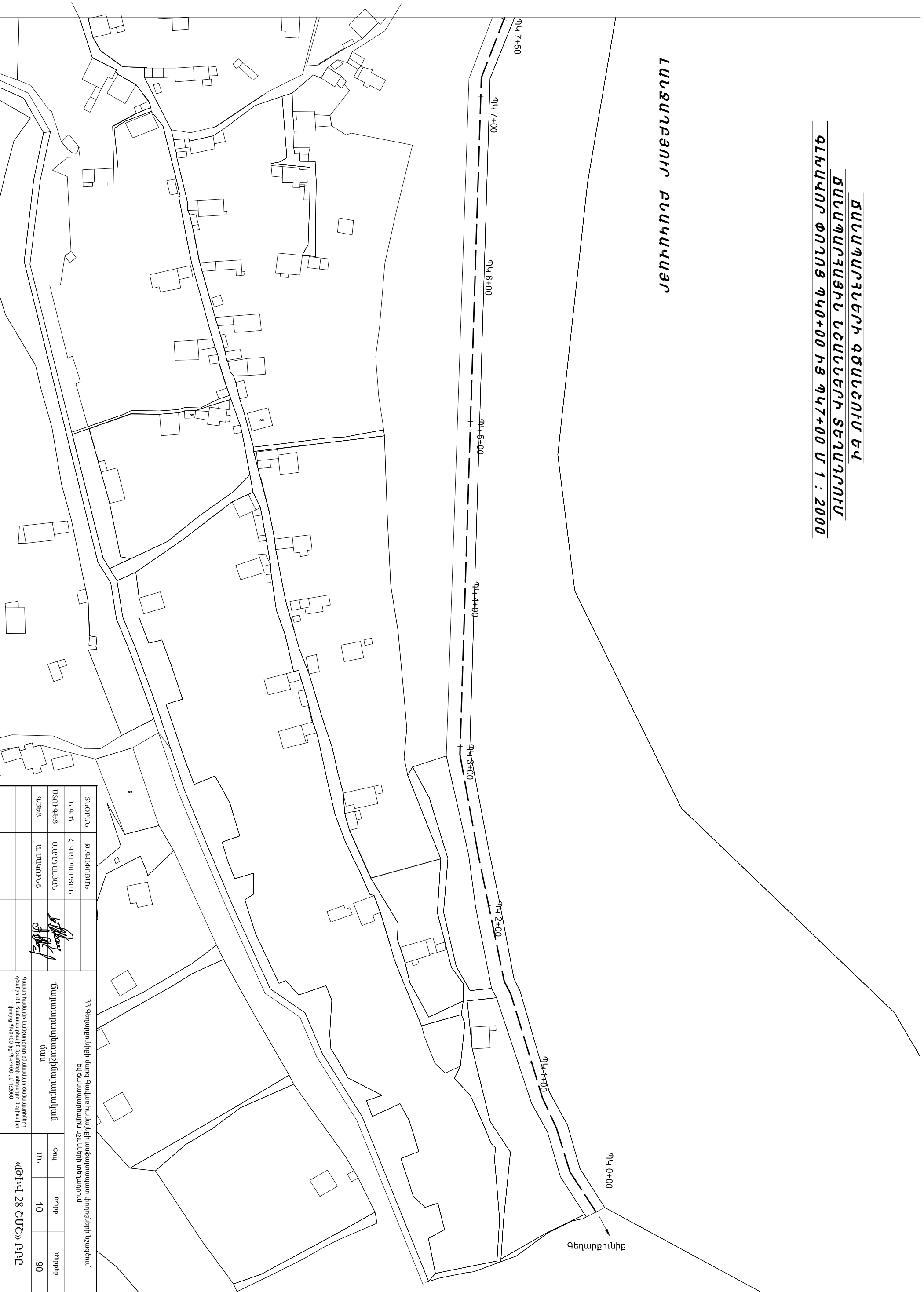
**ԵՐՌԵՎԵԿԵԼԻ ՄԱՍԻ ԾԱՆԱՊԱՐՅԱՅԻՆ ՄԱՍԻ ՆՇԱՆՆԵՐԻ
 ԱՍՓՈՓԱԳԻՐ ԳԵՂԱՐՔՈՒՄԻՔ ԸՆԿԱԿԱՎԱՅՐԻ ՓՈՂՈՑ-2-Ի
 ՊԿ 0+00 -ԻՑ ՊԿ 6+33**

Գ/Գ	ՊԻԿԵՏԱԾ		ՀԱՄԱՐ ԸՍՏ ԳՈՍՏ - Ի ԳՈՍՏ 52290-2004	ՆՇԱՆԻ ԱՆՎԱՆՈՒՄԸ
	ՁԱԽ	ԱՋ		
1		0+92	5.19.1	Հետիտոն անցում
2	1+00		5.19.1	Հետիտոն անցում
3		1+64	2.4	Ջիջեք ճանապարհը
4	2+56		2.4	Ջիջեք ճանապարհը
5		2+92	2.4	Ջիջեք ճանապարհը
6	3+22		2.4	Ջիջեք ճանապարհը
7		3+52	2.4	Ջիջեք ճանապարհը
8	3+82		2.4	Ջիջեք ճանապարհը
9		4+18	2.4	Ջիջեք ճանապարհը
10	4+48		2.4	Ջիջեք ճանապարհը
11	5+40		2.4	Ջիջեք ճանապարհը

ՏՐՈՐԵՆ	Թ. ԳԱՄՈՒՅԱԼՆ	ԳՅ Փելաղոսյանի մոտ, Գավառ համայնքի սոփախաղարի փողոցների կազմում		
Ն. Գ. Ը.	Հ. ԳԱՄՈՒՅԱԼՆ	Էլ ճանապարհային կառուցման տեղադրում		
ԱՏՈՒԳԱՅ	Մ. ԵՂՂԱՆՅԱՆ	Ճարտարապետաշինարարական մաս	Փուլ	Թիքեր
ԳՕԵՑ	Լ. ՄԱԿՈՒՆՅ		ՆՆ	9
		Գավառ համայնք Վերականգնման ճանապարհի ճանապարհային կառուցման տեղադրում	«ԹԻՎ 28 ՇՄԵ» ԲԲԸ	

ԾԱՆՊԱԳՐՅՆԵՐԻ ԳՏԱՆՇՈՒՄ ԵՎ
ՃԱՆՊԱԳՐՅԱՅԻՆ ԼՇԱՆԵՐԻ ՏԵՂԱԴՂՈՒՄ
ՓԼԻԱՍՏ ՓՈՂՈՑ ԴՑ ԴԿԴ+00 ԿՑ ԴԿԴ+00 Ս 1 : 2000

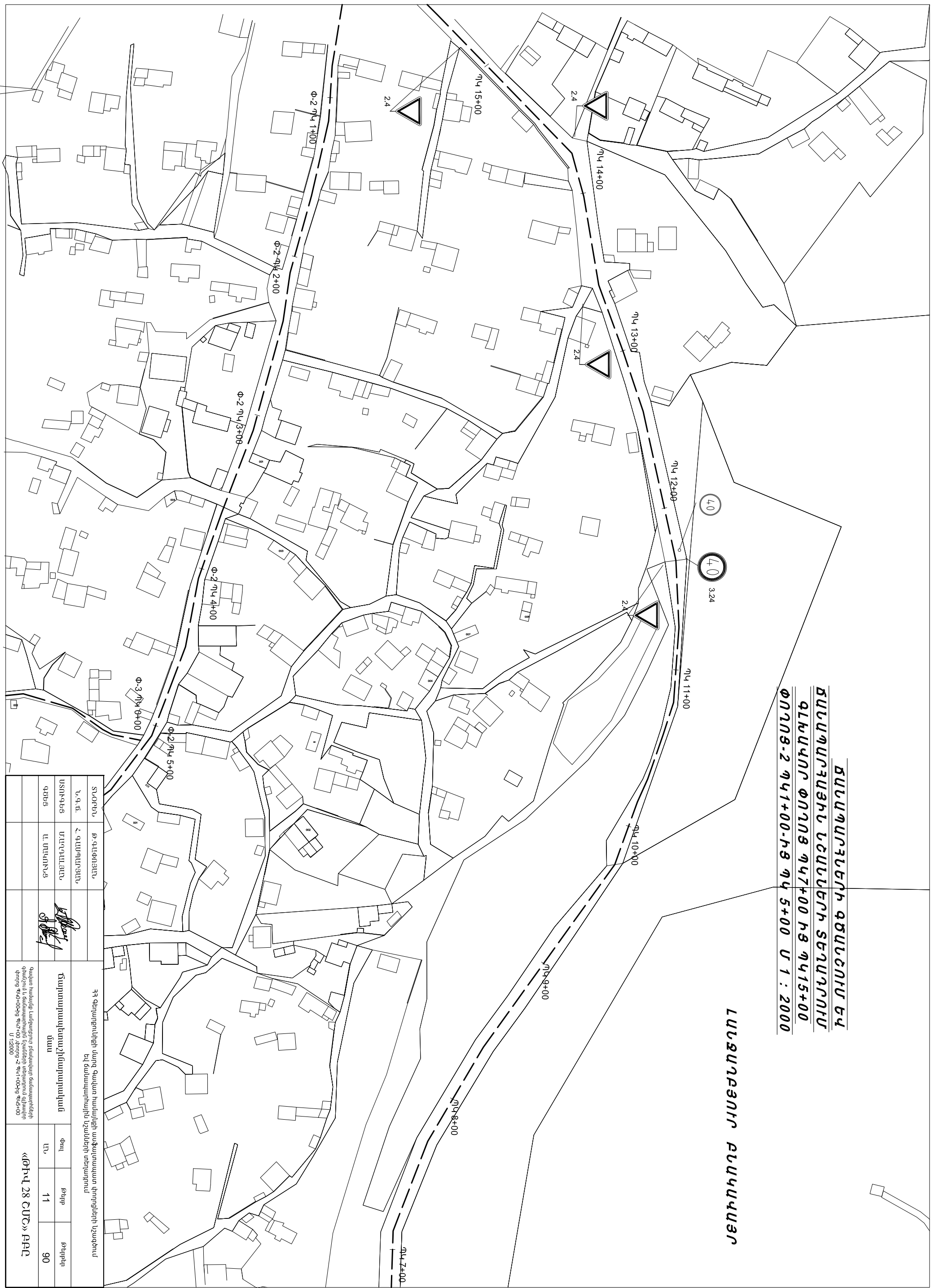
ԼԱՆՁԱԴՐՅՈՒՐ ԲՆԱԿԱԿԱՅՐ



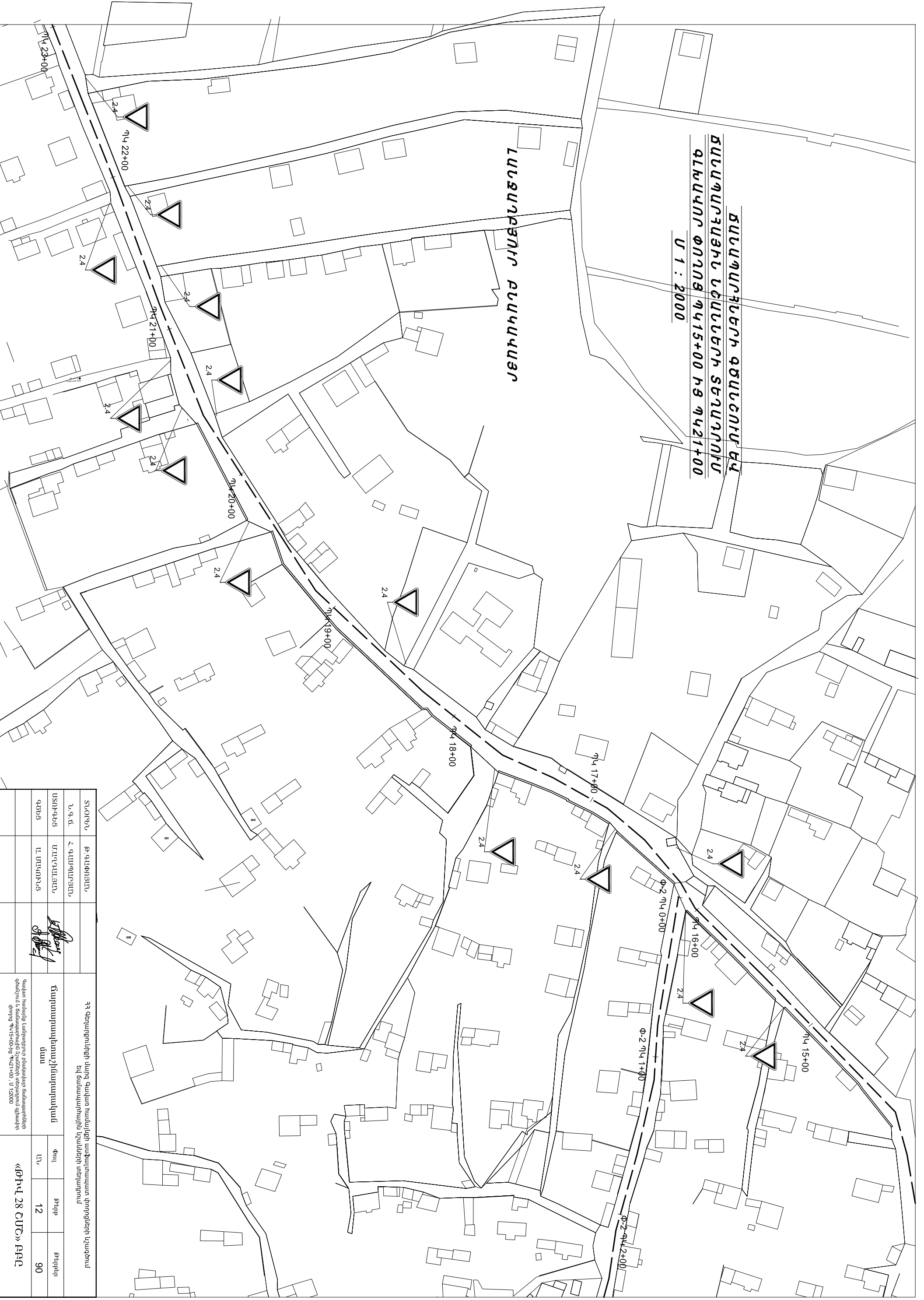
ՏՐԱՓՈՒՆ	Թ. ԳԱՓՈՒՅԱՆ	<p align="center"> ՀՀ ՓԵՂԱՐՑՈՒՆԻ ԿՐԹԱԿԱՆԱԿՆԵՐԻ ՄԱՐԶ ՊՐԱՆԻՆԱԿԱՆ ԿՐԹԱԿԱՆԱԿՆԵՐԻ ԵՎ ՃԱՆՊԱԳՐՅԱՅԻՆ ԼՇԱՆԱԿԱՆԱԿՆԵՐԻ ՄԱՐԶԻ ՍԵՐՎԻՍԻ ՍԵՐՎԻՍ </p>	<p align="center"> ՃԱՆՊԱԳՐՅԱՅԻՆ ԼՇԱՆԱԿԱՆԱԿՆԵՐԻ ԴՐՈՊԵՆԻՆԻ ԿՆԱՅԺԱՐԱՄ </p>		
Ն. Գ. Դ.	Հ. ԳԱՓՈՒՅԱՆ		Փուլ	Թիվը	Թվական
ԱՍՈՒԳԱՅ	Մ.Ն.Գ.ԲԱՆԱՅԱՆ		ԱՄ	10	90
ԳՕԲՑ	Լ. ՄԱՆՆԱՆՅԱՆ	ՍԵՐՎԻՍ			

ՃԱՆԱԳԱՐՆԱԵՐԻ ԳԾԱԼՇՈՒՄ ԵՎ
ՃԱՆԱԳԱՐՆԱԵՐԻ ԼՇԱԼՆԵՐԻ ՏԵՂԱԴՐՈՒՄ
ՉԼԻԿԱԿՈՐ ՓՈՂՈՑ ՊԿ7+00 ԿՑ ՊԿ15+00
ՓՈՂՈՑ-2 ՊԿ1+00-ԿՑ ՊԿ 5+00 Մ 1 : 2000

ԼՍՆՁԱԴՔՅՈՐ ԲՆԱԿԱԿԱՅՐ



ՏՐՕՐԻՆ	Թ. ԳՆՆՈՒՅԱԼՆԻ	Գծաշարը կազմակերպելու և մշակելու նպատակով հանձնված է ընդհանուր շահագործման համար նախատեսված տարածքի մասին տեղեկությունները համապատասխանեցնելու նպատակով:			
Ն. Գ. Բ.	Հ. ԳԱՆՍԻՄՅԱՆ				
ԱՍՏՈՒԳԻՅ	ՄԵԼԻՔԱՆՅԱՆ	Ճարտարապետական ծախսերը կատարվում են ըստ հարկային արժեքի:	Փուլ	Բիթր	Բիթրեր
ԳՅԵՑ	Լ. ՄԱՐԿՈՒԿՅԱՆ		Նստ	ՆԾ	11
Գաղափարային լուծումը կատարվել է համապատասխանաբար ըստ հարկային արժեքի:		«ԹԻՎ 28 ՇԱՇ» ԲԲԸ			

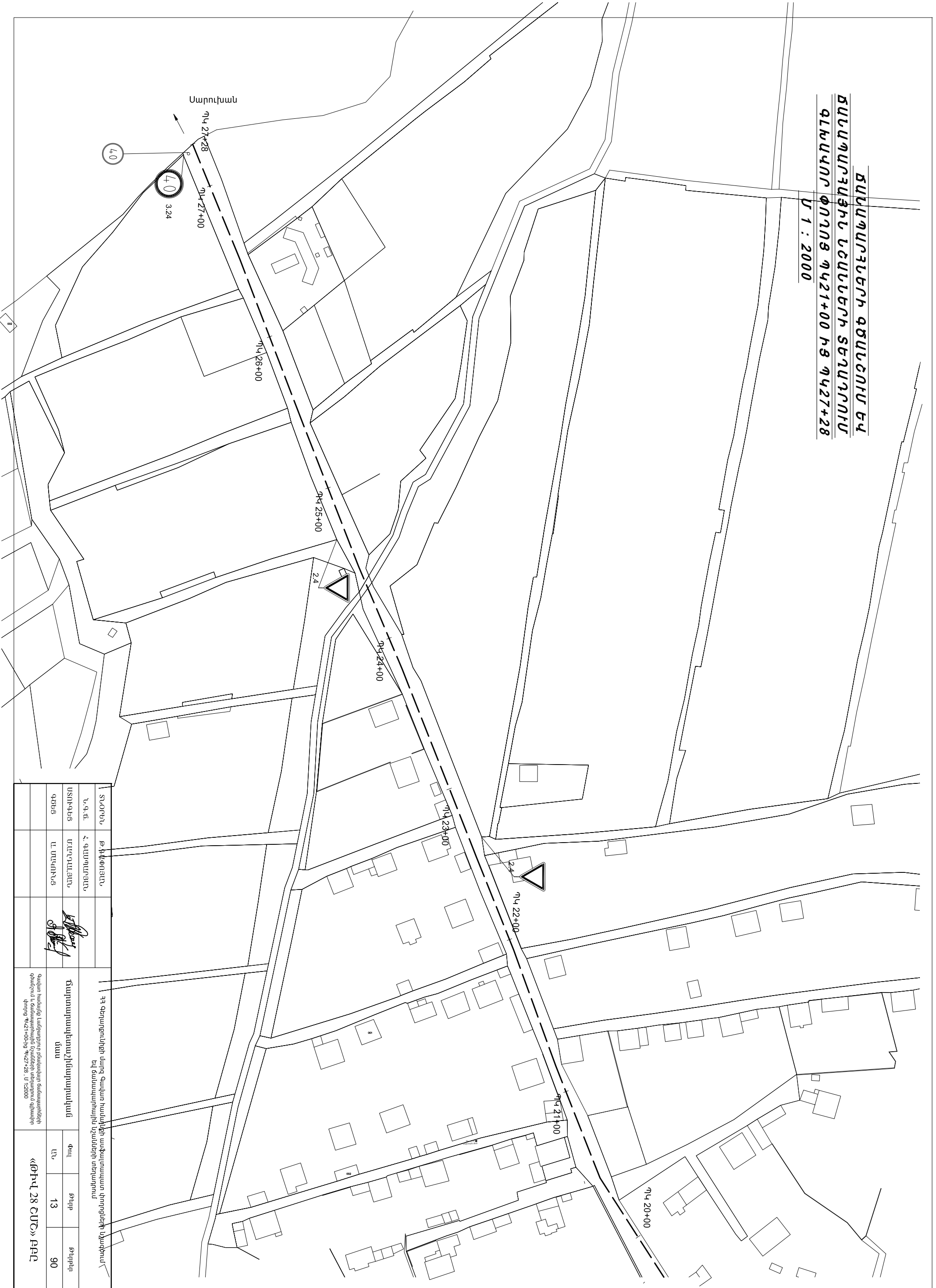


ԾԱՆՊԱՐՔԱՆԻ ԼՇԱՆՆԵՐԻ ԳԾԱՆՇՈՒՄ ԲԿ
 ԾԱՆՊԱՐՔԱՆԻ ԼՇԱՆՆԵՐԻ ՏԵՂԱՂՈՒՄ
 ԳՆԻԱԿՈՐ ՓՈՂՈՑ ԴԿԿ15+00 ԻՑ ԴԿԿ21+00
 Մ 1 : 2000

ԼԱՆՁԱՂԵՅՈՒՐ ԲՆԱԿԱԿԱՅՐ

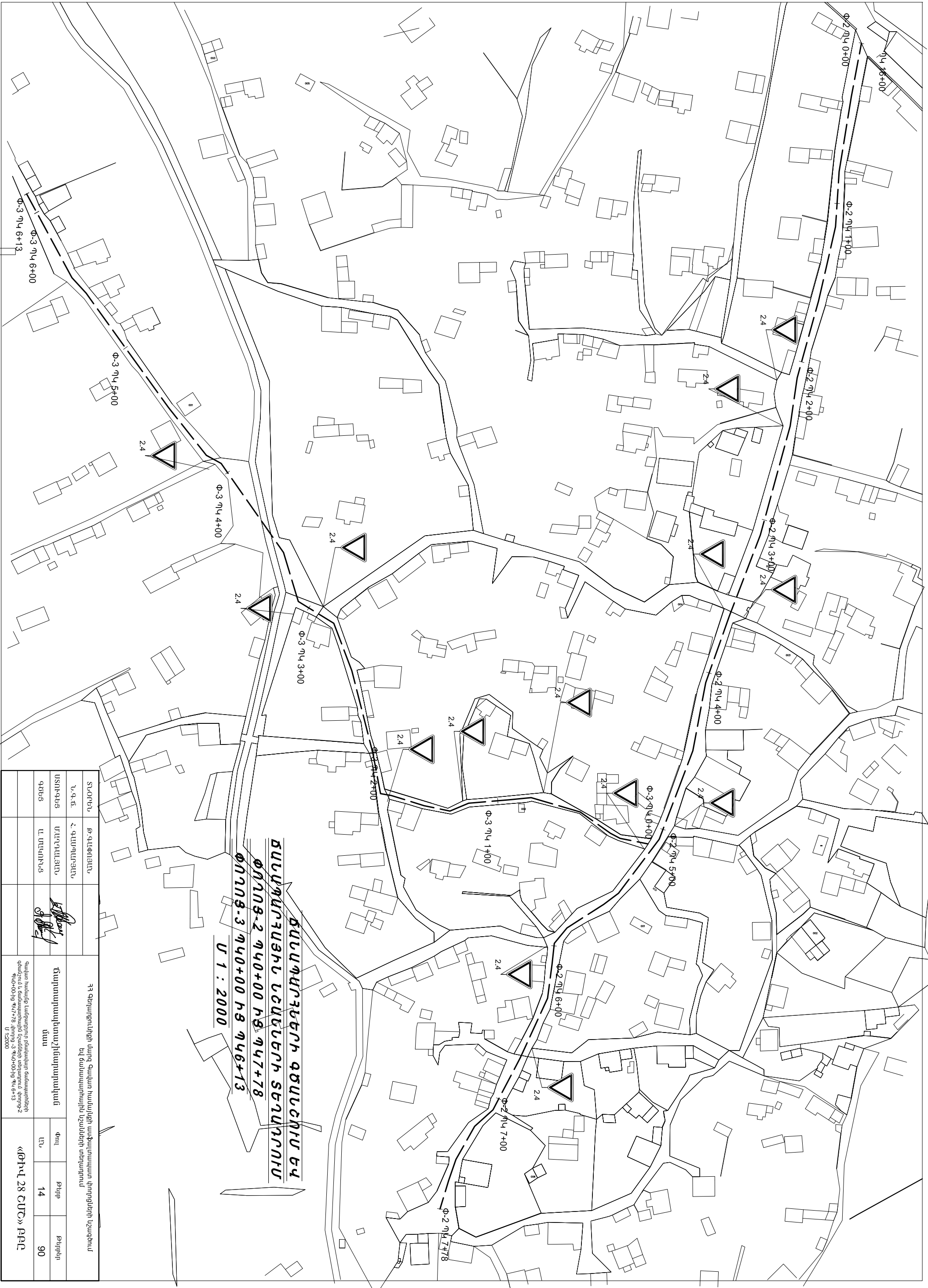
ՏՐՈՒՐԻՆ	Բ. ԳԱՎՓՈՅԱՆ	ԲՀ Շեղարարների մեջ Գալստիա Ուսումնական Կենտրոնի կազմում Էլ. հասցեագրության նշանների տեղադրում	Փուլ	Բնիկ	Թիվեր
Ն. Գ. Ճ.	Հ. ԳԱՍՊՆԱՅԱՆ		Մաս	12	90
ԱՏՈՒԿԱՅ	ՄԱՆՐԱԼՆՅԱՆ		Գալստիա Ուսումնական Կենտրոնի համալսարանի Գրասենյակ, Կենտրոնի Վեճակային Կենտրոնի ղեկավար Գրասենյակ, Կենտրոնի Վեճակային Կենտրոնի ղեկավար	«ԹԻՎ 28 ՇՄԵ» ԲԲԸ	
ԳՕԲՑ	Լ. ՄԱՆՎԵՐՅԱՆ				

**ԾԱՆՏԱԳԱՐՅՆՆԵՐԻ ԳԾԱՆՇՈՒՄ ԵՎ
ԾԱՆՏԱԳԱՐՅՈՒՆՆԵՐԻ ՆՇԱՆՆԵՐԻ ՏԵՂԱԴՂՄՈՒՄ
ՔԼԻՍԿՈՐ ՓՈՂՈՑ ՊԿ21+00 ԿՑ ՊԿ27+28
Մ 1 : 2000**



ՏՐՈՐԻՆ	Թ. ԽԷՓՈՅԱՆ	ԳՅՈՒՆ	Թ. ԽԷՓՈՅԱՆ
Ն. Գ. Ճ.	Հ. ԳԼԱՍՊԱՆՅԱՆ	ՓՈՒ	Թ. ԽԷՓՈՅԱՆ
ԱՏՈՒԳԱՅՑ	Մ. Լ. ԴԱՆԱՆՅԱՆ	ՄՆ	13
ԳՕԻՅՑ	Լ. ՄԱԿԱՆՆԻՑ	Թ. ԽԷՓՈՅԱՆ	90
<p>Գալստախյանի անոթ Գալստախյանի ստացիայի տիրույթների սահմաններում Իր համապատասխան նշանների տեղադրում</p>		<p>«ԹԻՎ 28 ՇՄԸ» ԲԲԸ</p>	

Գալստախյանի անոթի համապատասխան նշանների տեղադրումը
հաստատվել է Գալստախյանի ստացիայի տիրույթների սահմաններում
Քվեթի ԳՅՈՒՆ ԳՕԻՅՑ ՊԿ21+00 ԿՑ ՊԿ27+28 Մ 1 : 2000



**ՃԱՆԱԳԱՐՆԵՐԻ ԳԾԱՆՇՈՒՄ ԵՎ
ՃԱՆԱԳԱՐՅԱՅԻՆ ԼՇԱՆՆԵՐԻ ՏԵՂԱԴՐՈՒՄ**

**ՓՈՂՈՑ-2 րկ 0+00 ԻՑ րկ 7+78
ՓՈՂՈՑ-3 րկ 0+00 ԻՑ րկ 6+13**

Մ 1 : 2000

ՏՐՈՐԻՆ	Թ. ԳԱՓՈՅԱՆ	<p>ՀՀ Վերլուրծիչի մարզ. Գավառ համայնքի տնօրնարարության փողոցների կազմում Իվ. ճանապարհային կառուցման տնօրնարար</p>	Փուլ	Թիվը	Թիվը
Ն. Գ. Ճ.	Հ. ԳԱՄՂԱՅԱՆ		ԼՍ	14	90
ԱՏՈՒԳԱՅ	Մ. ԼԵՂԻՍՅԱՆ		Ճարտարապետաշինարարական մաս		
ԳՕԲՑ	Լ. ՍՏԿՈՒՆՅ				
<p>Գավառ համայնք. Լավթարտի բնակավայր ճանապարհների գծանշում և ճանապարհային կառուցման տնօրնարար. Վերլուրծ ԿՊՕՎՈՅՈՅ ԿԿ ԿՆՅ Մ 1:2000</p>			<p>«ԹԻՎ 28 ՇՄԸ» ԲԲԸ</p>		

**ԵՐԹԵՎԵԿԵԼԻ ՄԱՍԻ ԳԾԱՆՇԱՆԱՆ ԱՄՓՈՓԱԳԻՐ ԼԱՆՁԱՂՐՅՈՒՐ
ԸՆԿԱԿԱԿԱՅՐԻ ԳԼԻՍԿԱՂՐ ՓՈՂՈՑԻ ԴԿ 0+00 -ԻՑ ԴԿ 27+28**



	ՍԿԻՋԲ	ՎԵՐՋ	ՋԱԽ	ԱԶ	ԵՐԿԱՐՈՒԹՅՈՒՆ Մ	ՀԱՍԱՐԸ ԸՍՏ ԳՈՍՏԻ 13508-84	ՆԵՐԿՎՈՂ ՄԿԵՐԵԾԱԸ Մ²	ՈՐԿԱԳԻԾ	ԾԱՆՈՒԹՈՒԹՅՈՒՆ
	ՆԿ	+	ՆԿ	+	ՋԱԽ	ԱԶ			
	1	2	3	4	5	6	9	10	11
1	11+72				3.2	1.24.2	1.89	(4.0)	կարմիր, դեղին
2	0+00	27+28	ԱՌԱՅՅՈՒՄ	ԱՌԱՅՅՈՒՄ	2728	1.5	68.2	- - - -	սպիտակ
3		27+28			3.2	1.24.2	1.89	(4.0)	կարմիր, դեղին

**ԵՐԹԵՎԵԿԵԼԻ ՄԱՍԻ ԳԾԱՆՇԱՆԱՆ ԱՄՓՈՓԱԳԻՐ ԼԱՆՁԱՂՐՅՈՒՐ
ԸՆԿԱԿԱԿԱՅՐԻ ՓՈՂՈՑ 2 -Ի ԴԿ 0+00 -ԻՑ ԴԿ 7+78**

	ՍԿԻՋԲ	ՎԵՐՋ	ՋԱԽ	ԱԶ	ԵՐԿԱՐՈՒԹՅՈՒՆ Մ	ՀԱՍԱՐԸ ԸՍՏ ԳՈՍՏԻ 13508-84	ՆԵՐԿՎՈՂ ՄԿԵՐԵԾԱԸ Մ²	ՈՐԿԱԳԻԾ	ԾԱՆՈՒԹՈՒԹՅՈՒՆ
	ՆԿ	+	ՆԿ	+	ՋԱԽ	ԱԶ			
	1	2	3	4	5	6	9	10	11
1	0+00	7+78	ԱՌԱՅՅՈՒՄ	ԱՌԱՅՅՈՒՄ	778	1.5	19.45	- - - -	սպիտակ

**ԵՐԹԵՎԵԿԵԼԻ ՄԱՍԻ ԳԾԱՆՇԱՆԱՆ ԱՄՓՈՓԱԳԻՐ ԼԱՆՁԱՂՐՅՈՒՐ
ԸՆԿԱԿԱԿԱՅՐԻ ՓՈՂՈՑ 3 -Ի ԴԿ 0+00 -ԻՑ ԴԿ 6+13**

	ՍԿԻՋԲ	ՎԵՐՋ	ՋԱԽ	ԱԶ	ԵՐԿԱՐՈՒԹՅՈՒՆ Մ	ՀԱՍԱՐԸ ԸՍՏ ԳՈՍՏԻ 13508-84	ՆԵՐԿՎՈՂ ՄԿԵՐԵԾԱԸ Մ²	ՈՐԿԱԳԻԾ	ԾԱՆՈՒԹՈՒԹՅՈՒՆ
	ՆԿ	+	ՆԿ	+	ՋԱԽ	ԱԶ			
	1	2	3	4	5	6	9	10	11
1	0+00	6+13	ԱՌԱՅՅՈՒՄ	ԱՌԱՅՅՈՒՄ	613	1.5	15.33	- - - -	սպիտակ

ՏՆՕՐԵՆ	Թ. ԳՎԸՓՈՅԼՆ		ԳԳ Գեղարքունիքի մարզ Գավառ համայնքի առֆալտայատ փողոցների նշագծում ել գնահատարային նշանների տեղադրում		
Ն. Գ. Գ.	Հ. ԳՆՄՊԸՆՐՅԸՆ		Գավառ համայնք Լանջաղբյուր բնակավայրի ճանապարհների գծանշման երթեվելեկի մասի ամ փոփագիր գլխավոր փողոց , փողոց -2, փողոց -3	Փուլ	Թեքք
ԱՏՈՒԳԵՑ	Մ. ԱՂԳԱԼՅԱՆ			ԱՆ	15
ԳՃԵՑ	Մ. ՄԱԿՈՒՆՅ		Մաս	90	«ԹԻՎ 28 ՇԱՇ» ԲԲԸ

**ԵՐՈՅՎԵԿԵԼԻ ՄԱՍԻ ԾԱՆԱՊԱՐՅԱՅԻՆ ՄԱՍԻ ՆՇԱՆՆԵՐԻ
ԱՄՓՈՓԱԳԻՐ ԼԱՆՁԱՂԵՅՈՒ ԲՆԱԿԱՎԱՅՐԻ ՂԼԽԱՎՈՐ ՓՈՂՈՑԻ**

ՊԿ 0+00 -ԻՑ ՊԿ 27+28

Գ/Գ	ՊԻԿԵՏԱԺ		ՀԱՄԱՐԸ ԸՍՏ ԳՈՍՏ - Ի ԳՈՍՏ 52290-2004	ՆՇԱՆԻ ԱՆՎԱՆՈՒՄԸ
	ՁԱՆԻ	ԱՋ		
1	2	3	4	5
1	11+64		2.4	Ջիժեք ճանապարհիլ
2		11+66	3.24	Արագության սահմանափակում
3	13+36		2.4	Ջիժեք ճանապարհիլ
4		14+32	2.4	Ջիժեք ճանապարհիլ
5	15+18		2.4	Ջիժեք ճանապարհիլ
6	16+12		2.4	Ջիժեք ճանապարհիլ
7		16+40	2.4	Ջիժեք ճանապարհիլ
8	16+78		2.4	Ջիժեք ճանապարհիլ
9	17+60		2.4	Ջիժեք ճանապարհիլ
10		18+42	2.4	Ջիժեք ճանապարհիլ
11	19+72		2.4	Ջիժեք ճանապարհիլ
12		20+38	2.4	Ջիժեք ճանապարհիլ
13	20+52		2.4	Ջիժեք ճանապարհիլ
14	20+82		2.4	Ջիժեք ճանապարհիլ
15		21+22	2.4	Ջիժեք ճանապարհիլ
16	21+86		2.4	Ջիժեք ճանապարհիլ
17		21+92	2.4	Ջիժեք ճանապարհիլ
18		22+64	2.4	Ջիժեք ճանապարհիլ
19	24+68		2.4	Ջիժեք ճանապարհիլ
20	27+28		3.24	Արագության սահմանափակում

**ԵՐՈՅՎԵԿԵԼԻ ՄԱՍԻ ԾԱՆԱՊԱՐՅԱՅԻՆ ՄԱՍԻ ՆՇԱՆՆԵՐԻ
ԱՄՓՈՓԱԳԻՐ ԳԵՂԱՐՔՈՒՆԻՔ ԲՆԱԿԱՎԱՅՐԻ ՓՈՂՈՑ-2-Ի**

ՊԿ 0+00 -ԻՑ ՊԿ 7+78

Գ/Գ	ՊԻԿԵՏԱԺ		ՀԱՄԱՐԸ ԸՍՏ ԳՈՍՏ - Ի ԳՈՍՏ 52290-2004	ՆՇԱՆԻ ԱՆՎԱՆՈՒՄԸ
	ՁԱՆԻ	ԱՋ		
1		2+10	2.4	Ջիժեք ճանապարհիլ
2		2+40	2.4	Ջիժեք ճանապարհիլ
3		3+60	2.4	Ջիժեք ճանապարհիլ
4	3+60		2.4	Ջիժեք ճանապարհիլ
5	4+94		2.4	Ջիժեք ճանապարհիլ
6		5+14	2.4	Ջիժեք ճանապարհիլ
7		6+00	2.4	Ջիժեք ճանապարհիլ
8	6+64		2.4	Ջիժեք ճանապարհիլ

**ԵՐՈՅՎԵԿԵԼԻ ՄԱՍԻ ԾԱՆԱՊԱՐՅԱՅԻՆ ՄԱՍԻ ՆՇԱՆՆԵՐԻ
ԱՄՓՈՓԱԳԻՐ ԳԵՂԱՐՔՈՒՆԻՔ ԲՆԱԿԱՎԱՅՐԻ ՓՈՂՈՑ-3-Ի**

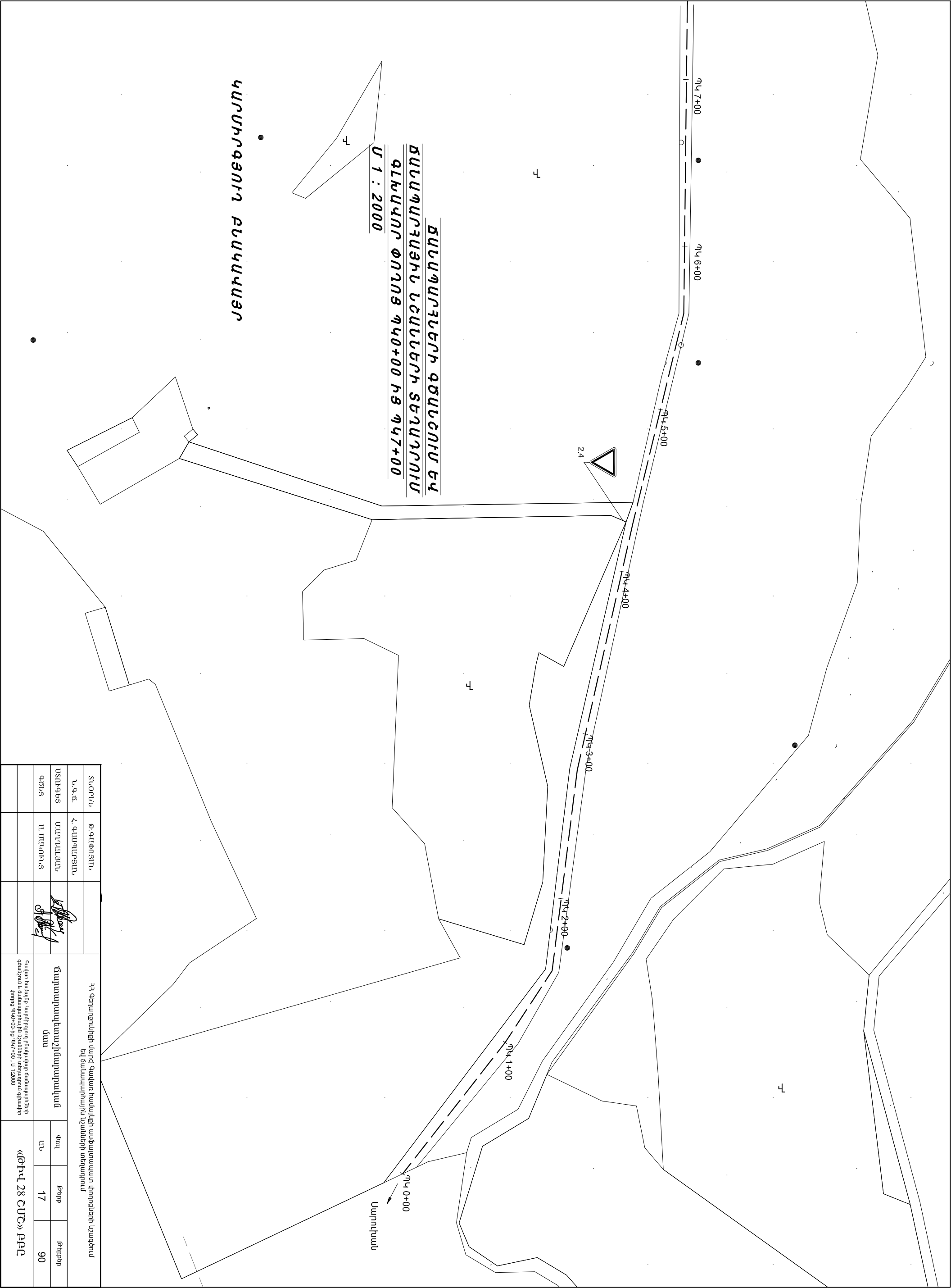
ՊԿ 0+00 -ԻՑ ՊԿ 6+13

Գ/Գ	ՊԻԿԵՏԱԺ		ՀԱՄԱՐԸ ԸՍՏ ԳՈՍՏ - Ի ԳՈՍՏ 52290-2004	ՆՇԱՆԻ ԱՆՎԱՆՈՒՄԸ
	ՁԱՆԻ	ԱՋ		
1		0+72	2.4	Ջիժեք ճանապարհիլ
2		1+22	2.4	Ջիժեք ճանապարհիլ
3	1+84		2.4	Ջիժեք ճանապարհիլ
4		2+92	2.4	Ջիժեք ճանապարհիլ
5	4+10		2.4	Ջիժեք ճանապարհիլ

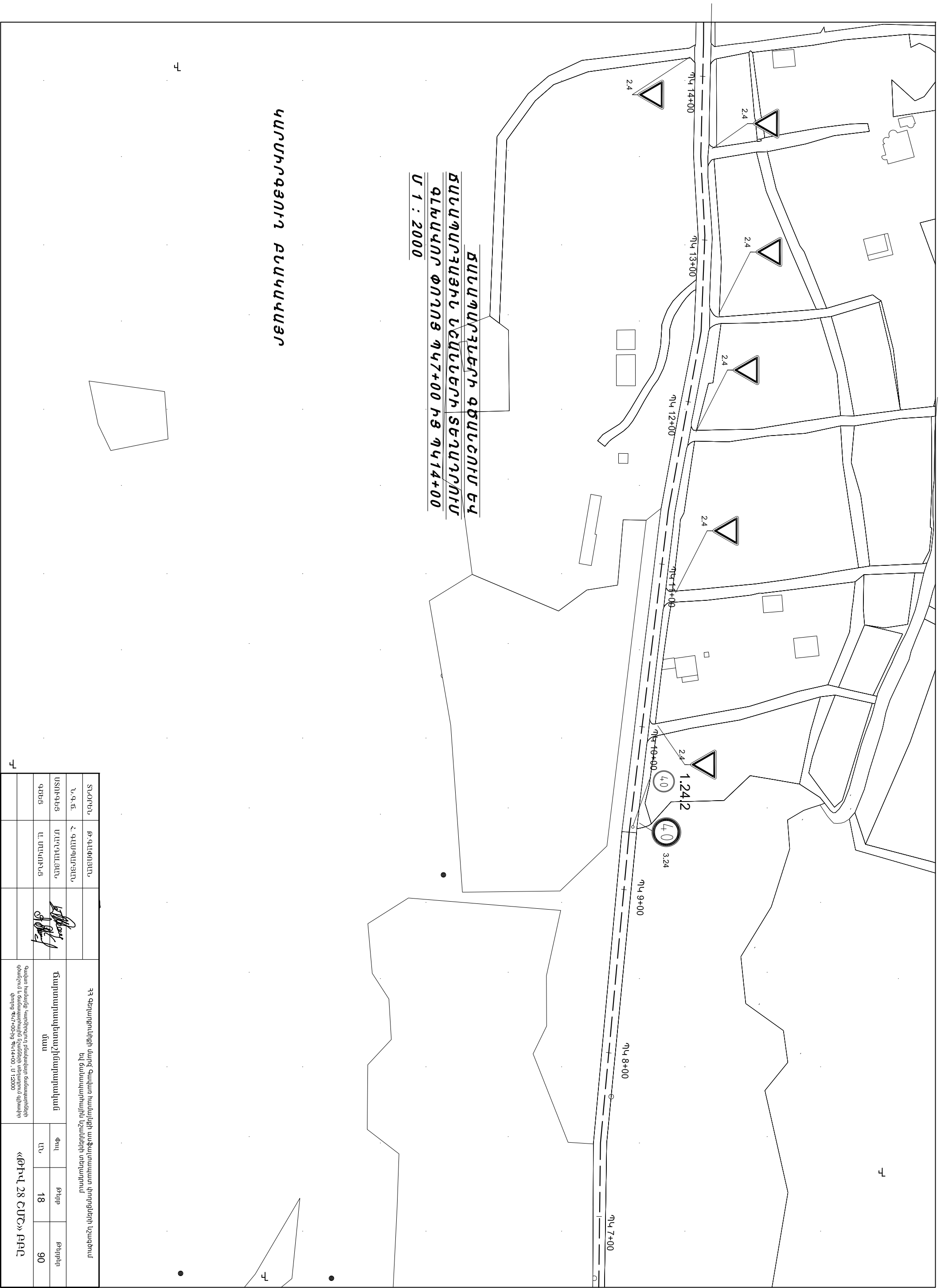
ՏՐՈՒՐԵՆ	Թ. ԳԱՄՈՒՅԱԼՆԻ	ԲՀ Փեղարքուհիքր մտղ Գավառ համայնքի սոփոստապետ փոփոցների կազմում Էլ ճանապարհորդին կառնների տեղադրում	Փուլ	Թիքը	Թիքիլը
Ն.Գ.Ճ.	Հ. ԳԱՄՈՒՅԱԼՆԻ				
ԱՏՈՒԳԱՅՑ	Մ.Ն.ԲԱԼԱՅԱՆ	Ճարտարապետաշինարարական մաս	ԼՆ	16	90
ԳՕԵՑ	Լ. ՄԱԿՈՒՆՅԱ				
Գավառ համայնք Լեռնադուր ընկերակալ ճանապարհորդի ճանապարհորդի կազմում տեղադրում սակագիտման գնահատի փորձի փորձիչ չ. չորրորդ			«ԹԻՎ 28 ՇՄԸ» ԲԲԸ		

ԿԱՆՄԱՆՈՒՄ ԵՆԿՆԱԿԱՆՈՒՄ

ԾԱՆՈԹՈՒԹՅՈՒՆ ԵՎ ԳՐԱԿԱՆՈՒՄ
 ՎԵՐԱԿԱՆՈՒՄ ՓՈՂՈՑ ՊԿ0+00 ԿՑ ՊԿ7+00
 Մ 1 : 2000



ՏՎՈՐԾՆ	Թ. ԳՆԱՓՈՒՅՈՒՄ	ԻՅ ՏԵԽՆՈԼՈԳԻԱԿԱՆ ԵՎ ԳՐԱԿԱՆՈՒՄ ԿԱՆՄԱՆՈՒՄ ԵՆԿՆԱԿԱՆՈՒՄ ԿՐԻՍՏՈՒՄ		
Ն. Գ. Բ.	Հ. ԳԱՍՊՈՒՄՅԱՆ	ՏՎՈՐԾՆ	ՄԱՍ	ՓՈՒԿ 28 ՇԱՇՊ ԲԻՐ
ՍՏՈՒԳԻՔՑ	ՄՈՒՆԻՏՈՐԻՆԳ	ԳՐԱԿԱՆՈՒՄ	ՄԱՍ	ՓՈՒԿ 28 ՇԱՇՊ ԲԻՐ
ԳՐԱԿԱՆՈՒՄ	ՄՈՒՆԻՏՈՐԻՆԳ	ՄԱՍ	ՄԱՍ	ՓՈՒԿ 28 ՇԱՇՊ ԲԻՐ



ԾԱՆԿՊԱՐՅՆԵՐԻ ԳԾԱՆՇՈՒՄ ԵՎ
 ԾԱՆԿՊԱՐՅԱՅԻՆ ՆՇԱՆՆԵՐԻ ՏԵՂԱԴՂՈՒՄ
 ԳԼԽԱՎՈՐ ՓՈՂՈՑ ՊԿԿ7+00 ԿՑ ՊԿԿ14+00
 Մ 1 : 2000

ԿԱՐՆԻՐԳՅՈՒՂ ԲՆԱԿԱՎԱՅՐ

ՏՎՈՐՆ	Թ. ԳԼՔՈՒՅԱՆ	ԻՅ ՏԵՐԱՊՈՒՆԻՔԻ ՎՈՐԸ ԳԱԿԱՆ ԽԱՄԱՅԻ ՎԱՓԱՅԱՏԱԿԱՆ ՓՈՐՈՑՆԵՐԻ ՆՉԱԳԻՄ ԵՎ ԾԱՆԱԿԱՎՈՒՄԻՆ ՆՉԱՏՆԵՐԻ ՍԵՐԱԴՂՈՒՄ		
Ն. Գ. Բ.	Հ. ԳԱՍՊՊՈՒՅԱՆ			
ՍՏՈՒԳԻՑ	ՍՆՆՆՆՆՆՆՆ	ԾԱՊՈՒԿԱՎԱԿՈՒՄ	ՓՈՒ	ԹՄԻՐ
ԳՏԵՑ	Ա. ՄԱՐԿՈՒՅ	ՆԱՄ	ԱՆ	ԹՄԻՐ
			18	90
ԳԱԿԱՆ ԽԱՄԱՅԻ ԿԱՐՆՈՐԳՅՈՒՂ ԲՆԱԿԱՎԱՅՐ ԾԱՆԱԿԱՎՈՒՄԻՆ ՓՈՐՈՑՆԵՐԻ ՆՉԱԳԻՄ ԵՎ ԾԱՆԱԿԱՎՈՒՄԻՆ ՆՉԱՏՆԵՐԻ ՍԵՐԱԴՂՈՒՄ			«ԹԻՎ 28 ՇԱՇ» ԲԻՐ	



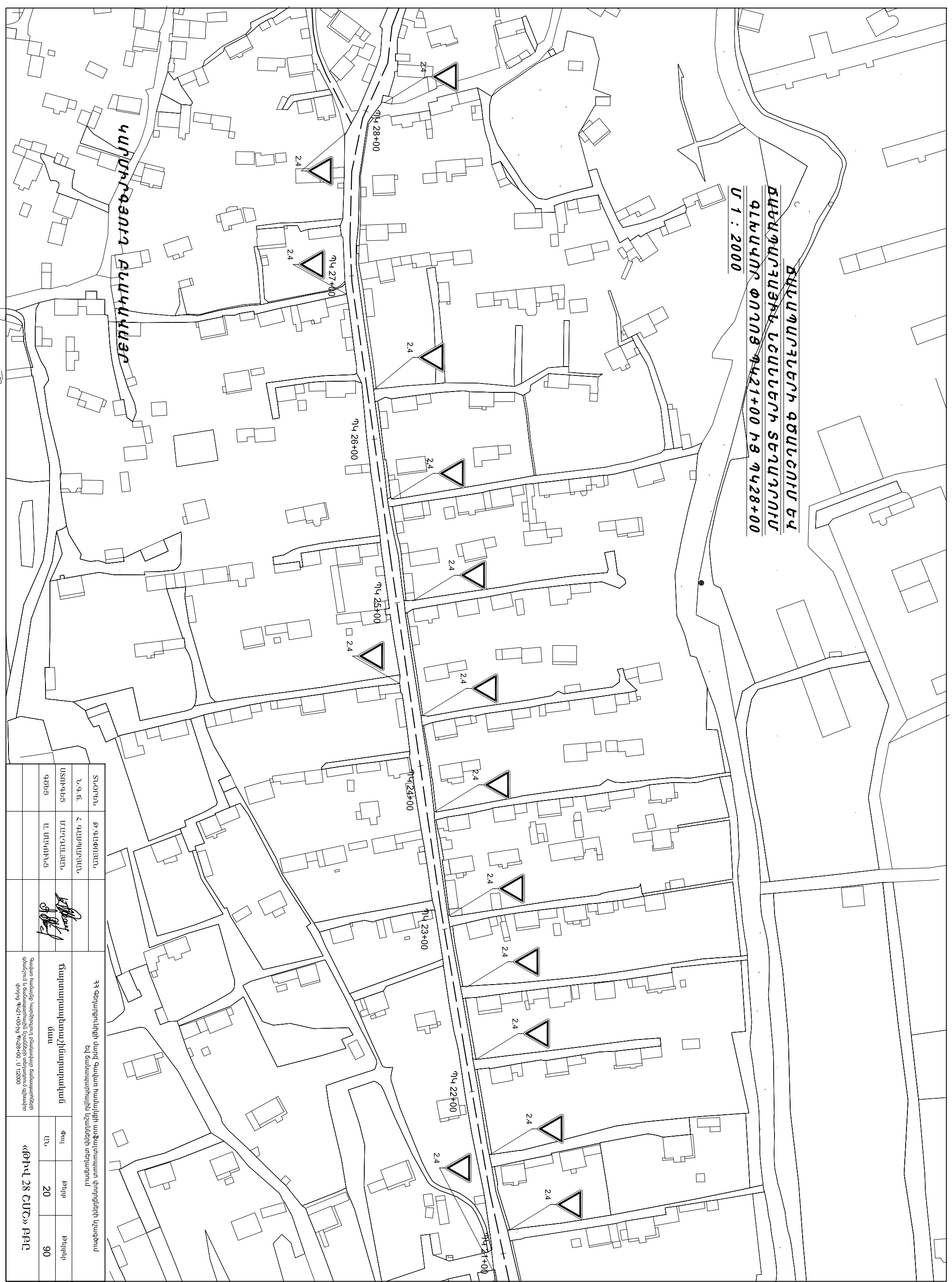
ԿԱՐՄԻՐՁՅՈՒՂ ԲՆԱԿԱԿԱՅՐ

ԾԱՆՈԹՈՒԹՅՈՒՆՆԵՐԻ ԳԾՄԱՆՇՈՒՄ ԵՎ
 ԳՆԱԿԱԿԱՅՐՆԵՐԻ ՆՇԱՆՆԵՐԻ ՏԵՂԱՂՐՈՒՄ
 ՓՈՂՈՑ ՊԿԿ14+00 ԻՑ ՊԿԿ21+00
 Մ 1 : 2000

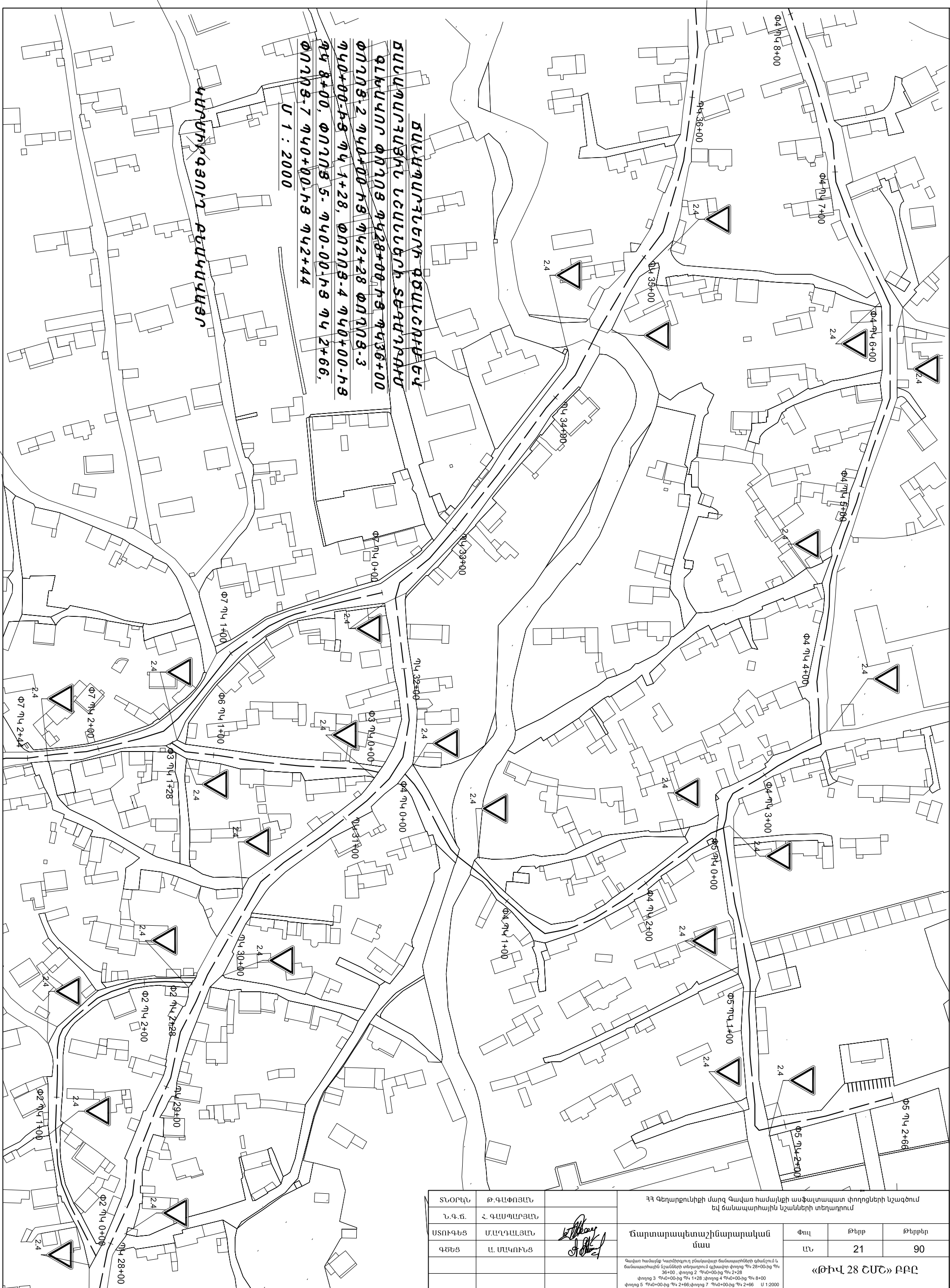
ՏՐՕՐԵՆ	Թ. ԳԱՆՓՈՒՅԱԼ	ԻՅ ՏԵԽՆՈԼՈԳԻԱԿԱՆ ԵՎ ԳՐԱԿԱՆԱԿԱՆ ՎՈՒՄՆԵՐԻ ՆԱԶԱԿՈՒՄ ԵՎ ԾԱՆՈԹՈՒԹՅՈՒՆՆԵՐԻ ՆՇԱՆՆԵՐԻ ՄԵՐՈՒՄ	Փուլ		
Ն. Գ. Բ.	Հ. ԳԱՍՊՈՒՄՅԱԼ		Մ	Բ	Բ
ՍՏՈՒԳԻՔՑ	ՄԱՆՈՒՄՆԱԿ	ԾԱՌԱՅԱԿԱՆՈՒԹՅԱՆ ԳՐԱԿԱՆԱԿԱՆ ՎՈՒՄՆԵՐԻ ՆԱԶԱԿՈՒՄ ԵՎ ԾԱՆՈԹՈՒԹՅՈՒՆՆԵՐԻ ՆՇԱՆՆԵՐԻ ՄԵՐՈՒՄ	Մ	Բ	Բ
ԳՐԵՑ	Ա. ՄԱՆՈՒՄՅԱԼ		19	90	
Գրական համայնքի կառուցողական ծախսերի հաշվարկի փուլում և ծախսերի հաշվարկի փուլում ՊԿԿ14+00-ից ՊԿԿ21+00, Մ 1:2000		«ԹԻՎ 28 ՇԱՇ» ԲԻՐ			

Դ

ԾԱՆԱԳԱՐՅԱԿԻ ԼՇԱՆՆԵՐԻ ՏԵՂԱՂՈՒՄ
 ՊԿԿԿՈՐ ՓՈՂՈՑ ՊԿ21+00 ԻՑ ՊԿ28+00
 Մ 1 : 2000



ՏՎՈՐՆ	Թ. ԳՆՔՈՒՅՈՒՄ	33 Տեղադրված ստոր գազերի համայնի առօրյա փողոցների նշագիծ եւ ճանապարհային նշանների տեղադրում			
Ն. Գ. Թ.	Հ. ԳԱՍՊՈՒՐՅԱՆ				
ՍՏՈՒԳԻՑ	ՄԻՆՈՒՄԱՆ	Ծալտաբաղաձայնագրական մաս	Փուլ	Թիվը	Թիվերը
ԳՐԵՑ	Ա. ՄԱՐԿԻՍ		ԱՆ	20	90
Գազերի համայնի ստոր գազերի առօրյա փողոցների նշագիծ փողոց ՊԿ21+00-ից ՊԿ28+00, Մ 1:2000		«ՓԻԿ 28 ՇՄՇ» ԲԻԸ			

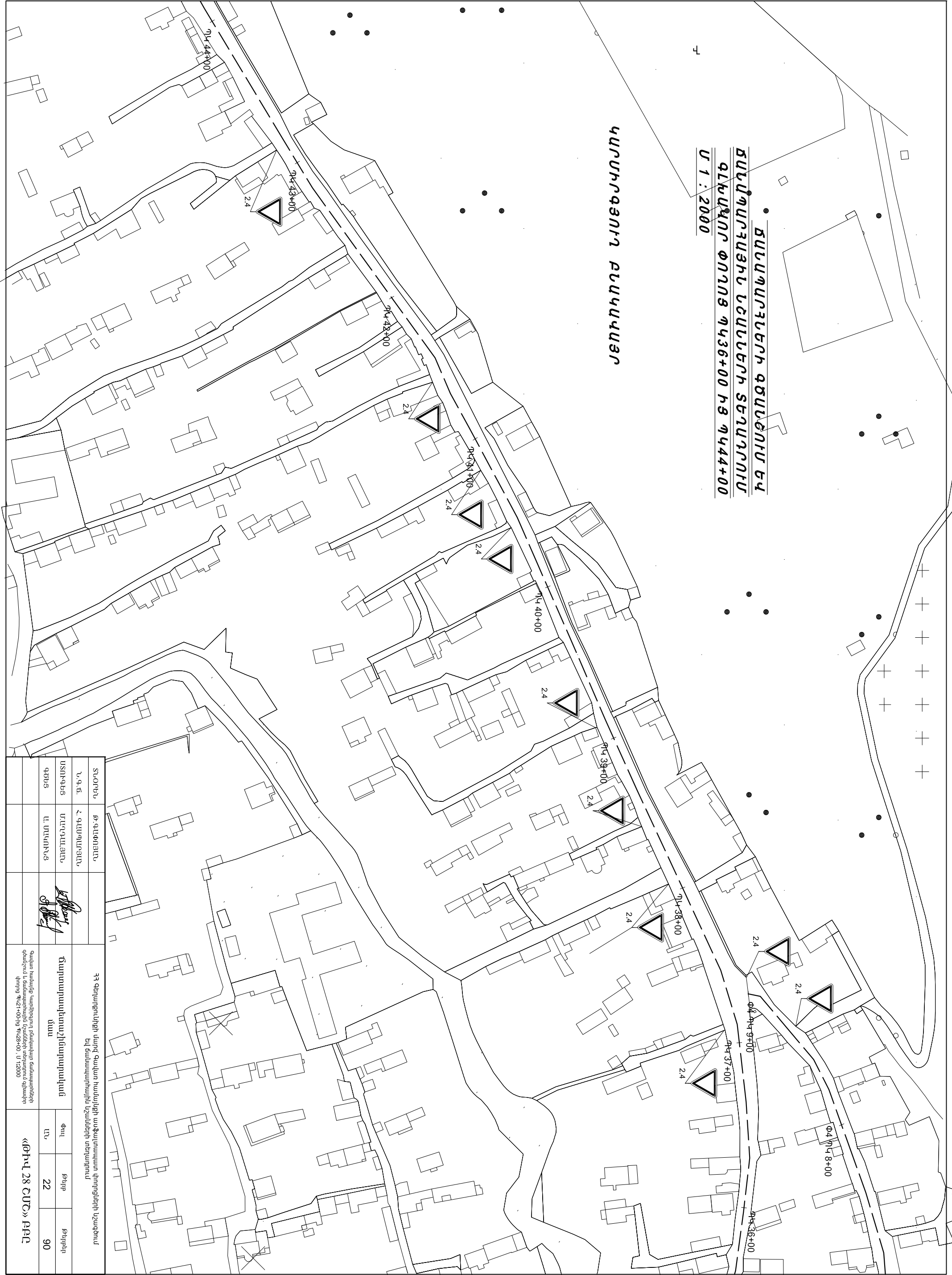


ԾԱՆԿԱՊԱՐՅԱՅԻՆ ԼՇԱՆՆԵՐՈՒ ՏԵՂԵՂՐԱԲԱԿ
 ՓԼԽԱԿՈՂ ՓՈՂՈՑ ԴԿՂՅՑԻՑԻՑ ԻՑ ԴԿՅՑԵԿԻՑ
 ՓՈՂՈՑ-2 ԴԿՈ+ՈՈ-ԻՑ ԴԿԶ+ԶՑ ՓՈՂՈՑ-3
 ԴԿՈ+ՈՈ-ԻՑ ԴԿ 1+28, ՓՈՂՈՑ-4 ԴԿՈ+ՈՈ-ԻՑ
 ԴԿ 8+ՈՈ, ՓՈՂՈՑ-5 ԴԿՈ-ՈՈ-ԻՑ ԴԿ 2+66,
 ՓՈՂՈՑ-7 ԴԿՈ+ՈՈ-ԻՑ ԴԿ 2+44
 Մ 1 : 2000

ՏՆՕՐԵՆ	Թ. ԳԱՓՈՅՆԱՆ		ՀՀ Գեղարքունիքի մարզ Գավառ համայնքի ասֆալտապատ փողոցների նշագծում եվ ճանապարհային նշանների տեղադրում			
Ն. Գ. Ճ.	Հ. ԳԱՍՊԼՈՅՆԱՆ					
ԱՏՈՒԳԵՑ	Ս. ԱՆԿՂԱՅՆԱՆ		Վարտարապետաշինարարական մաս	Փուլ	Թերթ	Թիթերթ
ԳՅԵՑ	Ա. ՄԱԿՈՒՆՑ			և	21	90
			Գավառ համայնք Կարմիրբլուր բնակավայրի ճանապարհների գծաշում և ճանապարհային նշանների տեղադրում գլխավոր փողոց ԴԿ 28+00-ից ԴԿ 36+00 - փողոց 2 ԴԿՈ+00-ից ԴԿ 2+28 - փողոց 3 ԴԿՈ+00-ից ԴԿ 1+28 - փողոց 4 ԴԿՈ+00-ից ԴԿ 8+00 - փողոց 5 ԴԿՈ+00-ից ԴԿ 2+66-վրայից 7 ԴԿՈ+00-ից ԴԿ 2+66 - Մ 1:2000			
			«ԹԻՎ 28 ՇՄՇ» ԲԲԸ			

ԳԼԽԱՎՈՐ ՓՈՂՈՑ ՊԿ36+00 ԻՑ ՊԿ44+00
 ԾՆԱՊԱՐԱՅՆԻ ԳԾԱԾՈՒՄ ԵՎ
 ԾՆԱՊԱՐԱՅՆԻ ՆՇԱՆՆԵՐԻ ՏԵՂԱՂՈՒՄ
 Մ 1 : 2000

ԿԱՐՄԻՐՁՅՈՒՂ ԲՆԱԿԱԿԱՅՐ

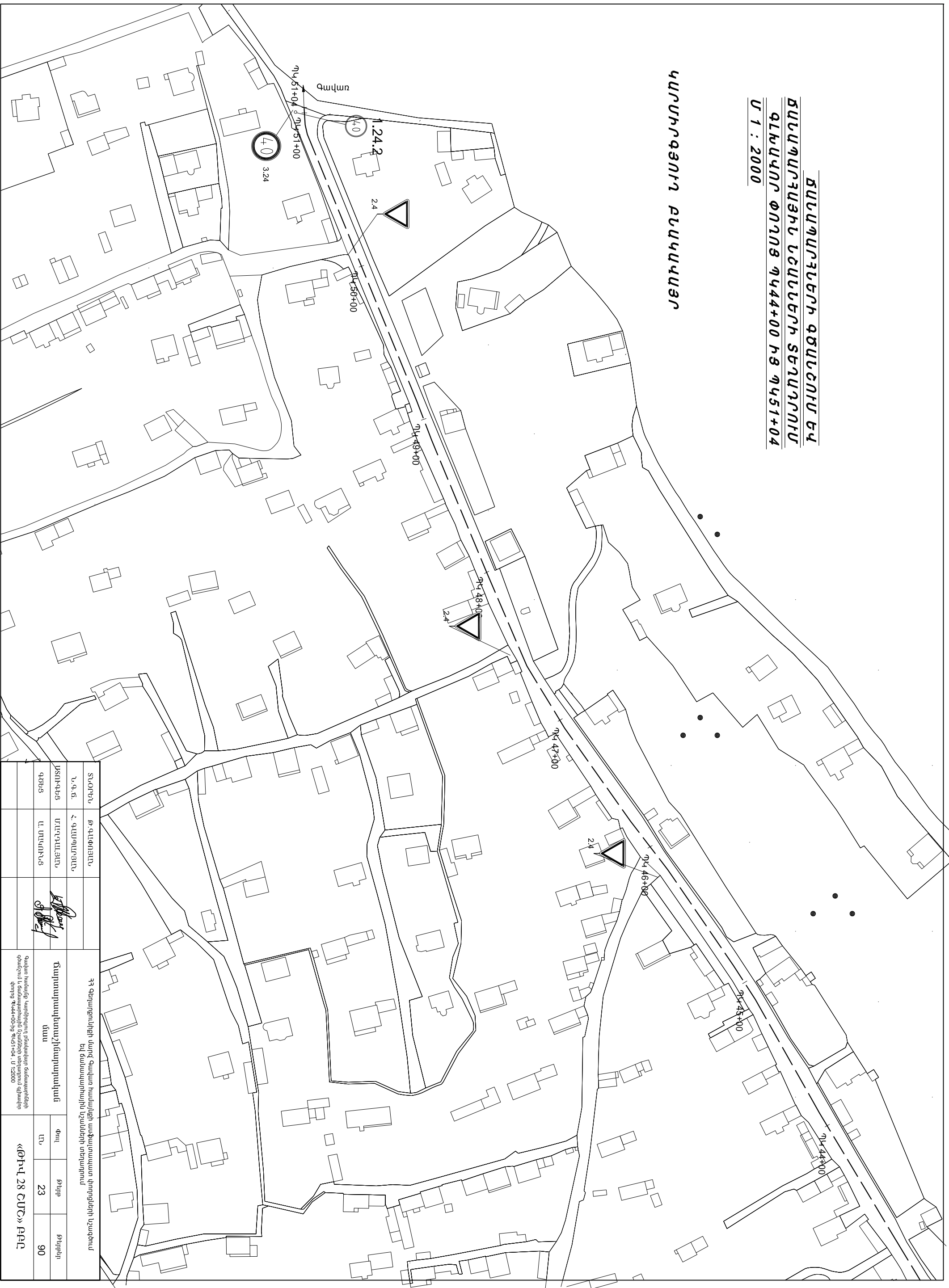


ՏՎՈՐԾՆ	Թ. ԳԼՄՈՒՅԱԼ	ԳԳ Տեղադրման մարզ Գավառ համայնքի սահմանափակում փողոցների նշագծում եվ ճանապարհային նշանների տեղադրում	Գույքի թիվ 22	Թիվ 90
Ն. Գ. Բ.	Հ. ԳԱՍՊՈՒՅԱԼ			
ՍՏՈՒԳԻՔՑ	ՄԱՐԿԱՆԱԿԱԿԱՅՐ	Ծառայության ընդհանուր արժեք մաս	Փուլ ԱՆ	«ՓԻԿ 28 ՇԱՇ» ԲԻՐ
ԳՐԵՑ	Ա. ՄԱՐԿԱՆԱԿԱԿԱՅՐ			

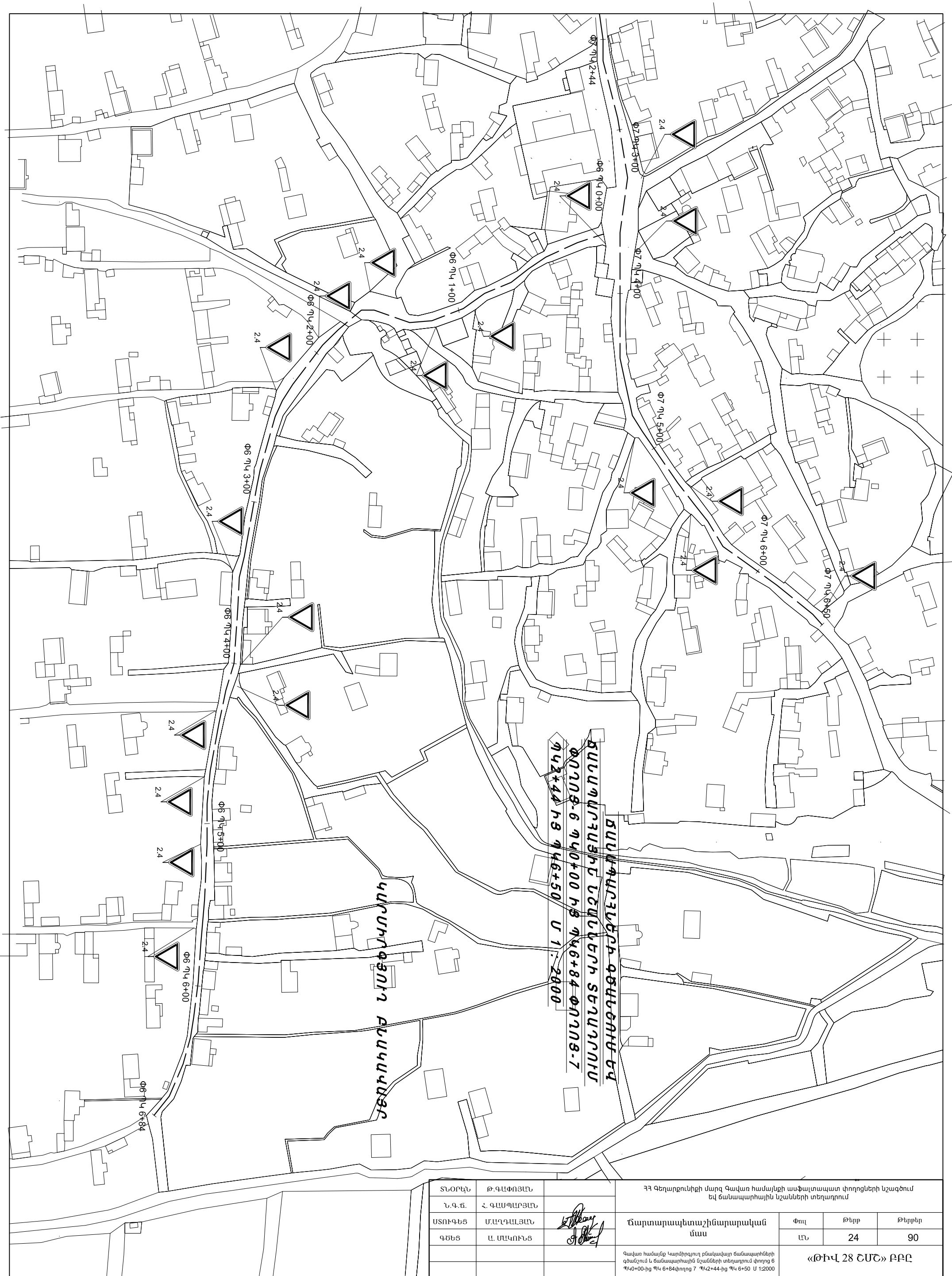
Ստորագրություններ
 Ստորագրող
 Ստորագրող

**ԾԱԼԱՊԱՐԵՆԵՐԻ ԳԾԱԼՆՇՈՒՄ ԵՎ
ԾԱԼԱՊԱՐԵՅՅԻՆ ԼՇԱՆՆԵՐԻ ՏԵՂԱՂՈՒՄ
ՉԼԽԱՎՈՐ ՓՈՂՈՑ ՊԿ44+00 ԻՑ ՊԿ51+04
Մ 1 : 2000**

ԿԱՐՄԻՐՁՅՈՒՂ ԲՆԱԿԱԿԱՅՐ



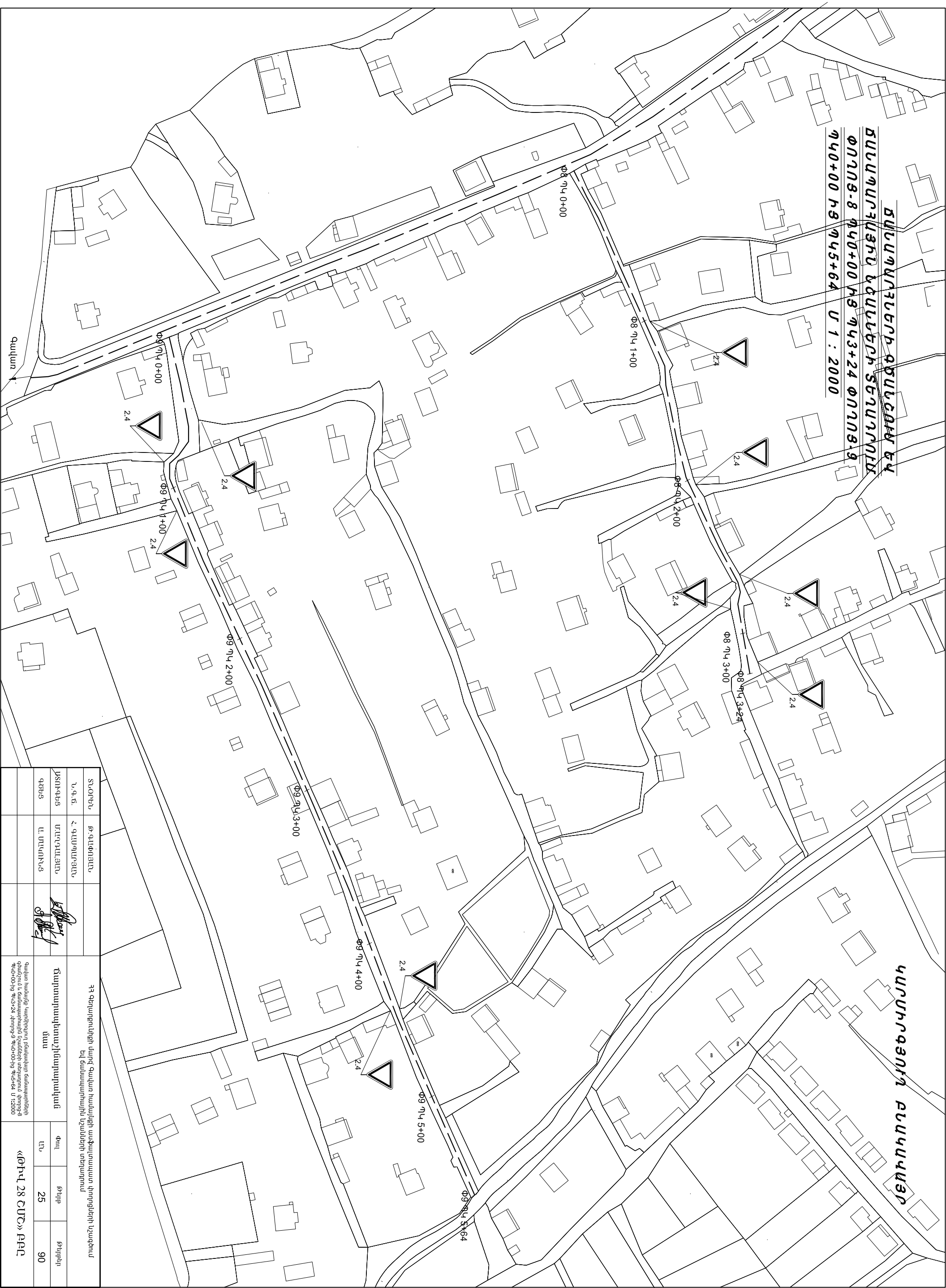
ՏՐՕՐԵՆ	Թ. ԳԱՆՓՈՒՅՈՒՄ	33 Տեղադրումից ստորոգյալ համայնքի սահմանադրական փորձերի նշագծում եվ ճանապարհային նշանների տեղադրում	Գալառ համայնք կարողությամբ բնակավայրի ճանապարհային փորձերի նշագծում և ճանապարհային նշանների տեղադրում գլխավոր փորձ ՊԿ44+00-ից ՊԿ51+04, Մ 1:2000		
Ն. Գ. Բ.	Հ. ԳԱՍՊՈՒՅՈՒՄ		Շարժարկային/ճանապարհային	Փուլ	Թիվ
ԱՏՈՒԳԻՄ	ՄԵՆՏԻՆՆԱԿԱՆ	մաս	ՄԿ	23	Թիվեր
ԳՐԵՑ	Ա. ՄԱՐԿՈՒՅ				90
					«ԹԻՎ 28 ՇԱՇ» ԲԻՐ



ՏՆՕՐԷՆ		Թ. ԳԱՓՈՅԼՆ	ՀՀ Գեղարքունիքի մարզ Գավառ համայնքի ասֆալտապատ փողոցների նշագծում եվ ճանապարհային նշանների տեղադրում		
Ն. Գ. Ճ.		Հ. ԳԱՍՊԸՆՆ	Վարտարապետաշինարարական մաս	Փուլ	Թերթ
ԱՏՈՒԳԵՅ		Ս. ԱՂԿԱԼՅԱՆ		ԱՆ	24
ԳՅԵՅ		Ա. ՄԱԿՈՒՆՅ	Թիքերի 90		
			Գավառ համայնք Կարմիրջուղ բնակավայր ճանապարհների գծանշում և ճանապարհային նշանների տեղադրում փողոց 6 ՊԿ 0+00-ից ՊԿ 6+84 փողոց 7 ՊԿ 2+44-ից ՊԿ 6+50 Մ 1:2000		
			«ԹԻՎ 28 ՇՄՇ» ԲԲԸ		

ՃԱՆԱԳՆԱԳՆՆԵՐԻ ԳՇԱՆՇՈՒՄ ԵՎ
 ԾԱՆԱԳՆԱԳՆՆԵՐԻ ԵՇԱՆՆԵՐԻ ՏԵՂԱԴՂՈՒՄ
 ՓՈՂՈՑ-8 ՊԿ0+00 ԿՑ ՊԿ3+24 ՓՈՂՈՑ-9
 ՊԿ0+00 ԿՑ ՊԿ5+64 Մ 1 : 2000

ԿԱՐՏԻՐԳՅՈՒՂ ԲՆԱԿԱԿԱՅԻՐ



ՏՐՕՐԻՆ	Թ. ԳԱՆՓՈՅՈՒՄ	ԳԳ ՇԽՊԱՆՈՒՄԻՆԻ ՍՏՐՈՂ ԳՇԱՆՈՒՄ ԻՐԱՎԱԿԱՆ ԳՇԱՆՆԵՐԻ ԵՇԱՆՆԵՐԻ ՏԵՂԱԿՈՒՄ ԵՎ ԾԱՆԱԳՆԱԳՆՆԵՐԻ ՆՅԱՆՆԵՐԻ ՍԵՂԱԴՂՈՒՄ	ԳՇԱՆՈՒՄ ԻՐԱՎԱԿԱՆ ԳՇԱՆՆԵՐԻ ԵՇԱՆՆԵՐԻ ՏԵՂԱԿՈՒՄ ՊԿ0+00-Ի՞՞ ՊԿ3+24 ԿՑ-Ի՞՞ ՊԿ0+00-Ի՞՞ ՊԿ5+64 Մ 1:2000		
Ն. Գ. Բ.	Հ. ԳԱՍՏՈՒՄՅԱՆ		ԾԱՊՈՒՊԱԿՆԱԿԱՆ ԳՇԱՆՆԵՐԻ ԵՇԱՆՆԵՐԻ ՏԵՂԱԿՈՒՄ	Փուլ	Թիվը
ՍՏՐՈՒԳԵՑ	ՍԵՂԱԿԱՆՈՒՄ	ԳՇԵՑ	ՆԱ	25	90
			«ԹԻՎ 28 ՇԱՇ» ԲԻՐ		

**ԵՐԹԵՎԵԿԵԼԻ ՄԱՍԻ ԳԾԱՆՀԱՄԱՆ ԱՄՓՈՓԱԳԻՐ ԿԱՐՄԻՐԳՅՈՒՂ
ԸՆԿԱԿԱՎԱՅՐԻ ԳԼԻԱԿԱՂՐ ՓՈՂՈՑԻ ՊԿ 0+00 -ԻՑ ՊԿ 51+04**

	ՍԿԻՋԸ	ՎԵՐՋ	ՁԱՆԻ	ԱԶ	ԵՐԿԱՂՈՒԹՅՈՒՆ Մ	ՀԱՍԱՂԸ ԸՍՏ ԳՈՍՏԻ 13508-84	ՆԵՐԿՎՈՂ ՄԿԵՐԵԾԱԸ Մ²	ՈՐԿՎԱԳԻԾ	ԾԱՆՈՒԹՈՒԹՅՈՒՆ	
	ՆԿ	+	ՆԿ	+	ՁԱՆԻ	ԱԶ				
	1		2		3	4	5	6	9	
	9+38							1.24.2	1.89	
	1								10	
									(40)	
2	0+00	51+04	ԱՌԱՅՑՔՈՒՄ		5104		1.5	127.6	- - - -	սպիտակ
3		51+04			3.2		1.24.2	1.89	(40)	կարմիր, դեղին

ԵՐԹԵՎԵԿԵԼԻ ՄԱՍԻ ԳԾԱՆՀԱՄԱՆ ԱՄՓՈՓԱԳԻՐ ԿԱՐՄԻՐԳՅՈՒՂ

ԸՆԿԱԿԱՎԱՅՐԻ ՓՈՂՈՑ 2-Ի ՊԿ 0+00 -ԻՑ ՊԿ 2+28

	ՍԿԻՋԸ	ՎԵՐՋ	ՁԱՆԻ	ԱԶ	ԵՐԿԱՂՈՒԹՅՈՒՆ Մ	ՀԱՍԱՂԸ ԸՍՏ ԳՈՍՏԻ 13508-84	ՆԵՐԿՎՈՂ ՄԿԵՐԵԾԱԸ Մ²	ՈՐԿՎԱԳԻԾ	ԾԱՆՈՒԹՈՒԹՅՈՒՆ	
	ՆԿ	+	ՆԿ	+	ՁԱՆԻ	ԱԶ				
	1		2		3	4	5	6	9	
	0+00	2+28	ԱՌԱՅՑՔՈՒՄ		228		1.5	5.7	- - - -	սպիտակ

ԵՐԹԵՎԵԿԵԼԻ ՄԱՍԻ ԳԾԱՆՀԱՄԱՆ ԱՄՓՈՓԱԳԻՐ ԿԱՐՄԻՐԳՅՈՒՂ

ԸՆԿԱԿԱՎԱՅՐԻ ՓՈՂՈՑ 3-Ի ՊԿ 0+00 -ԻՑ ՊԿ 1+28

	ՍԿԻՋԸ	ՎԵՐՋ	ՁԱՆԻ	ԱԶ	ԵՐԿԱՂՈՒԹՅՈՒՆ Մ	ՀԱՍԱՂԸ ԸՍՏ ԳՈՍՏԻ 13508-84	ՆԵՐԿՎՈՂ ՄԿԵՐԵԾԱԸ Մ²	ՈՐԿՎԱԳԻԾ	ԾԱՆՈՒԹՈՒԹՅՈՒՆ	
	ՆԿ	+	ՆԿ	+	ՁԱՆԻ	ԱԶ				
	1		2		3	4	5	6	9	
1	0+00	1+28	ԱՌԱՅՑՔՈՒՄ		128		1.5	3.2	- - - -	սպիտակ

ԵՐԹԵՎԵԿԵԼԻ ՄԱՍԻ ԳԾԱՆՀԱՄԱՆ ԱՄՓՈՓԱԳԻՐ ԿԱՐՄԻՐԳՅՈՒՂ

ԸՆԿԱԿԱՎԱՅՐԻ ՓՈՂՈՑ 4-Ի ՊԿ 0+00 -ԻՑ ՊԿ 9+00

	ՍԿԻՋԸ	ՎԵՐՋ	ՁԱՆԻ	ԱԶ	ԵՐԿԱՂՈՒԹՅՈՒՆ Մ	ՀԱՍԱՂԸ ԸՍՏ ԳՈՍՏԻ 13508-84	ՆԵՐԿՎՈՂ ՄԿԵՐԵԾԱԸ Մ²	ՈՐԿՎԱԳԻԾ	ԾԱՆՈՒԹՈՒԹՅՈՒՆ	
	ՆԿ	+	ՆԿ	+	ՁԱՆԻ	ԱԶ				
	1		2		3	4	5	6	9	
1	0+00	9+00	ԱՌԱՅՑՔՈՒՄ		900		1.5	22.5	- - - -	սպիտակ

ՏՆՕՐԵՆ		Թ.Գ.ԸՓՈՅԼԸՆ	ՀՀ Գեղարքունիքի մարզ Գավառ համայնքի առֆալտապատ փողոցների նշագծում եվ ճանապարհային նշանների տեղադրում		
Ն.Գ.Գ.	Ն.Գ.Գ.	Ն.Գ.Գ.ԱՆՅԸՆԸ	Գավառ համայնք Կարմիրջուլ բնակավայրի ճանապարհների գծանշման երթևեկելի մասի ամ փոփափի գլխավոր փողոց . փողոց -2;3;4	Փուլ	Թեքք
ԱՏԱԻԳԵՑ	Մ.ԱՂԳԱՆՅԸՆԸ	Գրտարապետաշինարարական մաս		ԱՆ	26
ԳՏԵՑ	Ա. ՄԱԿՈՒՆՑ				90
				«ԹԻՎ 28 ՇԱԸ» ԲԻԸ	

**ԲՐՈՅՎԵԿԵԼԻ ՄԱՍԻ ԳԾԱՆՇՄԱՆ ԱՄՓՈՓԱԳԻՐ ԿԱՐՄԻՐԳՅՈՒՂ
ԸՆԿԱԿԱՎԱՅՐԻ ՓՈՂՈՑ 5-Ի ՊԿ 0+00-ԻՑ ՊԿ 2+66**

	ՍԿԻՋՔ	ՎԵՐՁ	ՁԱԽ	ԱԶ	ԲՐԿԱՐՈՒԹՅՈՒՆ Մ ՁԱԽ	ՀԱՍՏԱՐԸ ԸՍՏ ԳՈՍՏԻ 13508-84	ՆԵՐԿՎՈՂ Մ ²	ՈՐԿՎԱԳԻԾ	ԾԱՆՈՒԹՈՒԹՅՈՒՆ
	ՆԿ	+	ՆԿ	+	ՁԱԽ	ԱԶ			
	1	2	3	4	5	6	9	10	11
1	0+00	2+66	ԱՌԱՅՔՈՒՄ		266	1.5	6.65	- - - -	սպիտակ
2	2+385	2+66	60		60	1.1	6.0	_____	սպիտակ

**ԲՐՈՅՎԵԿԵԼԻ ՄԱՍԻ ԳԾԱՆՇՄԱՆ ԱՄՓՈՓԱԳԻՐ ԿԱՐՄԻՐԳՅՈՒՂ
ԸՆԿԱԿԱՎԱՅՐԻ ՓՈՂՈՑ 6-Ի ՊԿ 0+00-ԻՑ ՊԿ 6+84**

	ՍԿԻՋՔ	ՎԵՐՁ	ՁԱԽ	ԱԶ	ԲՐԿԱՐՈՒԹՅՈՒՆ Մ ՁԱԽ	ՀԱՍՏԱՐԸ ԸՍՏ ԳՈՍՏԻ 13508-84	ՆԵՐԿՎՈՂ Մ ²	ՈՐԿՎԱԳԻԾ	ԾԱՆՈՒԹՈՒԹՅՈՒՆ
	ՆԿ	+	ՆԿ	+	ՁԱԽ	ԱԶ			
	1	2	3	4	5	6	9	10	11
1	0+00	6+84	ԱՌԱՅՔՈՒՄ		684	1.5	17.1	- - - -	սպիտակ

**ԲՐՈՅՎԵԿԵԼԻ ՄԱՍԻ ԳԾԱՆՇՄԱՆ ԱՄՓՈՓԱԳԻՐ ԿԱՐՄԻՐԳՅՈՒՂ
ԸՆԿԱԿԱՎԱՅՐԻ ՓՈՂՈՑ 7-Ի ՊԿ 0+00-ԻՑ ՊԿ 6+50**


	ՍԿԻՋՔ	ՎԵՐՁ	ՁԱԽ	ԱԶ	ԲՐԿԱՐՈՒԹՅՈՒՆ Մ ՁԱԽ	ՀԱՍՏԱՐԸ ԸՍՏ ԳՈՍՏԻ 13508-84	ՆԵՐԿՎՈՂ Մ ²	ՈՐԿՎԱԳԻԾ	ԾԱՆՈՒԹՈՒԹՅՈՒՆ
	ՆԿ	+	ՆԿ	+	ՁԱԽ	ԱԶ			
	1	2	3	4	5	6	9	10	11
1	0+00	6+50	ԱՌԱՅՔՈՒՄ		650	1.5	16.25	- - - -	սպիտակ

ՏՆՕՐԵՆ	Թ. Գ. Ը. ՓՈՒՅԼՆ		ՀՀ Գեղարքունիքի մարզ Գավառ համայնքի ատֆալտապատ փողոցների նշագծում եվ ճանապարհային նշանների տեղադրում		
Ն. Գ. Գ.	Հ. Գ. ԼՄ. ՊԼՐԻՅԵՆ		Ճարտարապետաշինարարական մաս	Փուլ	Թեք
ԱՏՈՒԳԵՑ	Մ. ԱՂԿԱՆՅԱՆ			ԱՆ	27
Գ. Ծ. Ե. Ծ.	Մ. ՄԱԿՈՒՆՅ		Գավառ համայնք Կարմիրջուլ բնակավայրի ճանապարհների գծանշման երթվելի մասի ամ փոփափո գլխավոր փողոց, փողոց - 5,6;7	«ԹԻՎ 28 ՇԱՇ» ԲԲԸ	
					90

**ԵՐԹԵՎԵԿԵԼԻ ՄԱՍԻ ԾԱՆԱԴՊԱՐԱՅՅԻՆ ՄԱՍԻ ՆՇԱՆՆԵՐԻ
ՍՄՓՈՓԱԳԻՐ ԿԱՐՄԻՐԳՅՈՒՂ ԲՆԱԿԱՎԱՅՐԻ ԳԼԽԱԿՎՈՐ ՓՈՂՈՑԻ**
ՊԿ 0+00 -ԻՑ ՊԿ 51+04

Գ/Գ	ՊԻԿԵՏԱԾ		ՀԱՄԱՐԸ ԸՍՏ ԳՈՍՏ - Ի ԳՈՍՏ 52290-2004	ՆՇԱՆԻ ԱՎԱՍՏՈՒՄԸ
	ՁԱԽ	ԱԶ		
1	2	3	4	5
1	4+30		2.4	Ջիջեր ճանապարհիղ
2		9+42	3.24	Արագոսթյան սահմանափակում
3		10+02	2.4	Ջիջեր ճանապարհիղ
4		10+84	2.4	Ջիջեր ճանապարհիղ
5		11+84	2.4	Ջիջեր ճանապարհիղ
6		12+56	2.4	Ջիջեր ճանապարհիղ
7		13+56	2.4	Ջիջեր ճանապարհիղ
8	14+12		2.4	Ջիջեր ճանապարհիղ
9		14+14	2.4	Ջիջեր ճանապարհիղ
10		14+64	2.4	Ջիջեր ճանապարհիղ
11		15+48	2.4	Ջիջեր ճանապարհիղ
12	16+02		2.4	Ջիջեր ճանապարհիղ
13		16+30	2.4	Ջիջեր ճանապարհիղ
14		17+10	2.4	Ջիջեր ճանապարհիղ
15		17+90	2.4	Ջիջեր ճանապարհիղ
16		18+68	2.4	Ջիջեր ճանապարհիղ
17	18+92		2.4	Ջիջեր ճանապարհիղ
18		19+96	2.4	Ջիջեր ճանապարհիղ
19	20+92		2.4	Ջիջեր ճանապարհիղ
20		21+12	2.4	Ջիջեր ճանապարհիղ

Գ/Գ	ՊԻԿԵՏԱԾ		ՀԱՄԱՐԸ ԸՍՏ ԳՈՍՏ - Ի ԳՈՍՏ 52290-2004	ՆՇԱՆԻ ԱՎԱՍՏՈՒՄԸ
	ՁԱԽ	ԱԶ		
1	2	3	4	5
21		21+60	2.4	Ջիջեր ճանապարհիղ
22		22+18	2.4	Ջիջեր ճանապարհիղ
23		22+62	2.4	Ջիջեր ճանապարհիղ
24		23+08	2.4	Ջիջեր ճանապարհիղ
25		23+70	2.4	Ջիջեր ճանապարհիղ
26		24+30	2.4	Ջիջեր ճանապարհիղ
27	24+52		2.4	Ջիջեր ճանապարհիղ
28		24+99	2.4	Ջիջեր ճանապարհիղ
29		25+62	2.4	Ջիջեր ճանապարհիղ
30		26+30	2.4	Ջիջեր ճանապարհիղ
31	26+90		2.4	Ջիջեր ճանապարհիղ
32	27+88		2.4	Ջիջեր ճանապարհիղ
33		28+08	2.4	Ջիջեր ճանապարհիղ
34	29+60		2.4	Ջիջեր ճանապարհիղ
35		29+76	2.4	Ջիջեր ճանապարհիղ
36	30+30		2.4	Ջիջեր ճանապարհիղ
37	31+30		2.4	Ջիջեր ճանապարհիղ
38		31+50	2.4	Ջիջեր ճանապարհիղ
39	32+40		2.4	Ջիջեր ճանապարհիղ
40	34+32		2.4	Ջիջեր ճանապարհիղ

Ք.Գ.Ը.Փ.ՈՒՅԸՆ		Ք.Գ.Ը.Փ.ՈՒՅԸՆ		ԳԳ Գեղարքունիքի մարզ Գավառ համայնքի առֆալտատատ փողոցների նշագծում ել ճանապարհային նշանների տեղադրում		
Ն.Գ.Գ.	Ն.Գ.Գ.	Մ.ԱՂԿԱՆՅԱՆ		Մ.ԱՂԿԱՆՅԱՆ	Փուլ	Թերթ
ԱՏԱԻԳԵՑ	ԳԵՏԵՑ	Մ.ԱՂԿԱՆՅԱՆ		Մ.ԱՂԿԱՆՅԱՆ	28	90
					«ԹԻՎ 28 ՇՆԸ» ԲԻՐ	
					Գավառ համայնք Կարմիրմուկ բնակավայր ճանապարհային ճանապարհի տեղադրումը ամփոփարկվող ճանապարհային նշանների տեղադրումը ամփոփարկվող ճանապարհային նշանների տեղադրումը	

ԵՐԹԵՎԵԿԵԼԻ ՄԱՍԻ ԾԱՆԱԴԱՐՅԱՅԻՆ ՄԱՍԻ ՆՇԱՆՆԵՐԻ ԱՄՓՈՓԱԳԻՐ ԿԱՐՄԻՐԳՅՈՒՂ ԸՆԱԿԱԿԱՅՐԻ ՓՈՂՈՑ 3-Ի

ՊԿ 0+00 -ԻՑ ՊԿ 1+28

Գ/Բ	ՊԻԿԵՏԱԺ		ՀԱՄԱՐԸ ԸՍՏ ԳՈՍՏ - Ի ԳՈՍՏ 522290-2004	ՆՇԱՆԻ ԱՆՎԱՆՈՒՄԸ
	ՁԱՆԻ	ԱԶ		
1	2	3	4	5
1	1+16		2.4	Ջիջեք ճանապարհը

ԵՐԹԵՎԵԿԵԼԻ ՄԱՍԻ ԾԱՆԱԴԱՐՅԱՅԻՆ ՄԱՍԻ ՆՇԱՆՆԵՐԻ ԱՄՓՈՓԱԳԻՐ ԿԱՐՄԻՐԳՅՈՒՂ ԸՆԱԿԱԿԱՅՐԻ ՓՈՂՈՑ 4-Ի

ՊԿ 0+00 -ԻՑ ՊԿ 9+00

Գ/Բ	ՊԻԿԵՏԱԺ		ՀԱՄԱՐԸ ԸՍՏ ԳՈՍՏ - Ի ԳՈՍՏ 522290-2004	ՆՇԱՆԻ ԱՆՎԱՆՈՒՄԸ
	ՁԱՆԻ	ԱԶ		
1	2	3	4	5
1	0+70		2.4	Ջիջեք ճանապարհը
2	2+36		2.4	Ջիջեք ճանապարհը
3		2+62	2.4	Ջիջեք ճանապարհը
4		3+44	2.4	Ջիջեք ճանապարհը
5	4+38		2.4	Ջիջեք ճանապարհը
6		6+10	2.4	Ջիջեք ճանապարհը
7	6+14		2.4	Ջիջեք ճանապարհը
8		8+66	2.4	Ջիջեք ճանապարհը

ԵՐԹԵՎԵԿԵԼԻ ՄԱՍԻ ԾԱՆԱԴԱՐՅԱՅԻՆ ՄԱՍԻ ՆՇԱՆՆԵՐԻ ԱՄՓՈՓԱԳԻՐ ԿԱՐՄԻՐԳՅՈՒՂ ԸՆԱԿԱԿԱՅՐԻ ՓՈՂՈՑ 5-Ի

ՊԿ 0+00 -ԻՑ ՊԿ 2+66

Գ/Բ	ՊԻԿԵՏԱԺ		ՀԱՄԱՐԸ ԸՍՏ ԳՈՍՏ - Ի ԳՈՍՏ 522290-2004	ՆՇԱՆԻ ԱՆՎԱՆՈՒՄԸ
	ՁԱՆԻ	ԱԶ		
1	2	3	4	5
1	0+88		2.4	Ջիջեք ճանապարհը
2	1+72		2.4	Ջիջեք ճանապարհը
3	1+90		2.4	Ջիջեք ճանապարհը

ԵՐԹԵՎԵԿԵԼԻ ՄԱՍԻ ԾԱՆԱԴԱՐՅԱՅԻՆ ՄԱՍԻ ՆՇԱՆՆԵՐԻ ԱՄՓՈՓԱԳԻՐ ԿԱՐՄԻՐԳՅՈՒՂ ԸՆԱԿԱԿԱՅՐԻ ՓՈՂՈՑ 2-Ի

ՊԿ 0+00 -ԻՑ ՊԿ 2+28

Գ/Բ	ՊԻԿԵՏԱԺ		ՀԱՄԱՐԸ ԸՍՏ ԳՈՍՏ - Ի ԳՈՍՏ 522290-2004	ՆՇԱՆԻ ԱՆՎԱՆՈՒՄԸ
	ՁԱՆԻ	ԱԶ		
1	2	3	4	5
1	0+76		2.4	Ջիջեք ճանապարհը
2	1+32		2.4	Ջիջեք ճանապարհը

Թ.Գ.Ը.ՓՈՒՅԼՆ		Ն.Գ.Ը.		Մ.Ա.Կ.Վ.Ը.Ն		Մ.Ս.Ա.Կ.Մ.Ի.Յ	
Ն.Օ.Ր.Ե.Ն		Ն.Գ.Ը.		Մ.Ա.Կ.Վ.Ը.Ն		Մ.Ս.Ա.Կ.Մ.Ի.Յ	
Ն.Գ.Ը.		Ն.Գ.Ը.		Մ.Ա.Կ.Վ.Ը.Ն		Մ.Ս.Ա.Կ.Մ.Ի.Յ	
Ն.Օ.Ր.Ե.Ն		Ն.Գ.Ը.		Մ.Ա.Կ.Վ.Ը.Ն		Մ.Ս.Ա.Կ.Մ.Ի.Յ	

Գլխավոր փողոց փողոց-2, փողոց-3, փողոց-4, փողոց-5

ԳԳ Գեղարքունիքի մարզ Գավառ համայնքի առֆալտատայտ փողոցների նշագծում ել ճանապարհային նշանների տեղադրում

Թիվ	Թիվ	Թիվ
29	29	60

«ԹԻՎ 28 ՇՆԸ» ԲԻԸ

Գլխավոր փողոց փողոց-2, փողոց-3, փողոց-4, փողոց-5

**ԵՐԹԵԿԵԵԼԻ ՄԱՍԻ ԾԱՆՊԱՐՅԱՅԻՆ ՄԱՍԻ ՆՇԱՆՆԵՐԻ
ԱՄՓՈՓԱԳԻՐ ԿԱՐՄԻՐԳՅՈՒՂ ԲՆԱԿԱՎԱՅՐԻ ՓՈՂՈՑ 6-Ի**

ՊԿ 0+00 -ԻՑ ՊԿ 6+84

Գ/Գ	ՊԻԿԵՏԱԺ		ՀԱՄԱՐԸ ԸՍՏ ԳՈՍՏ - Ի ԳՈՍՏ 52290-2004	ՆՇԱՆԻ ԱՆՎԱՆՈՒՄԸ
	ՁԱԽ	ԱԶ		
1	2	3	4	5
1	0+98		2.4	Զիջեք ճանապարհը
2	1+16		3.24	Արագության սահմանափակում
3		1+48	2.4	Զիջեք ճանապարհը
4		1+94	2.4	Զիջեք ճանապարհը
5		2+34	2.4	Զիջեք ճանապարհը
6		3+44	2.4	Զիջեք ճանապարհը
7	4+01		2.4	Զիջեք ճանապարհը
8	4+14		2.4	Զիջեք ճանապարհը
9		4+32	2.4	Զիջեք ճանապարհը
10		4+72	2.4	Զիջեք ճանապարհը
11		5+12	2.4	Զիջեք ճանապարհը
12		5+64	2.4	Զիջեք ճանապարհը

**ԵՐԹԵԿԵԵԼԻ ՄԱՍԻ ԾԱՆՊԱՐՅԱՅԻՆ ՄԱՍԻ ՆՇԱՆՆԵՐԻ
ԱՄՓՈՓԱԳԻՐ ԿԱՐՄԻՐԳՅՈՒՂ ԲՆԱԿԱՎԱՅՐԻ ՓՈՂՈՑ 8-Ի**

ՊԿ 0+00 -ԻՑ ՊԿ 3+24

Գ/Գ	ՊԻԿԵՏԱԺ		ՀԱՄԱՐԸ ԸՍՏ ԳՈՍՏ - Ի ԳՈՍՏ 52290-2004	ՆՇԱՆԻ ԱՆՎԱՆՈՒՄԸ
	ՁԱԽ	ԱԶ		
1	2	3	4	5
1	1+02		2.4	Զիջեք ճանապարհը
2	2+04		2.4	Զիջեք ճանապարհը
3	2+66		2.4	Զիջեք ճանապարհը
4		2+84	2.4	Զիջեք ճանապարհը
5	3+18		2.4	Զիջեք ճանապարհը

**ԵՐԹԵԿԵԵԼԻ ՄԱՍԻ ԾԱՆՊԱՐՅԱՅԻՆ ՄԱՍԻ ՆՇԱՆՆԵՐԻ
ԱՄՓՈՓԱԳԻՐ ԿԱՐՄԻՐԳՅՈՒՂ ԲՆԱԿԱՎԱՅՐԻ ՓՈՂՈՑ 7-Ի**


ՊԿ 0+00 -ԻՑ ՊԿ 6+50

Գ/Գ	ՊԻԿԵՏԱԺ		ՀԱՄԱՐԸ ԸՍՏ ԳՈՍՏ - Ի ԳՈՍՏ 52290-2004	ՆՇԱՆԻ ԱՆՎԱՆՈՒՄԸ
	ՁԱԽ	ԱԶ		
1	2	3	4	5
1	1+60		2.4	Զիջեք ճանապարհը
2	2+32		3.24	Արագության սահմանափակում
3	3+32		2.4	Զիջեք ճանապարհը
4		3+70	2.4	Զիջեք ճանապարհը
5	3+76		2.4	Զիջեք ճանապարհը
6		4+78	2.4	Զիջեք ճանապարհը
7	5+30		2.4	Զիջեք ճանապարհը
8		5+48	2.4	Զիջեք ճանապարհը
9	6+46		2.4	Զիջեք ճանապարհը

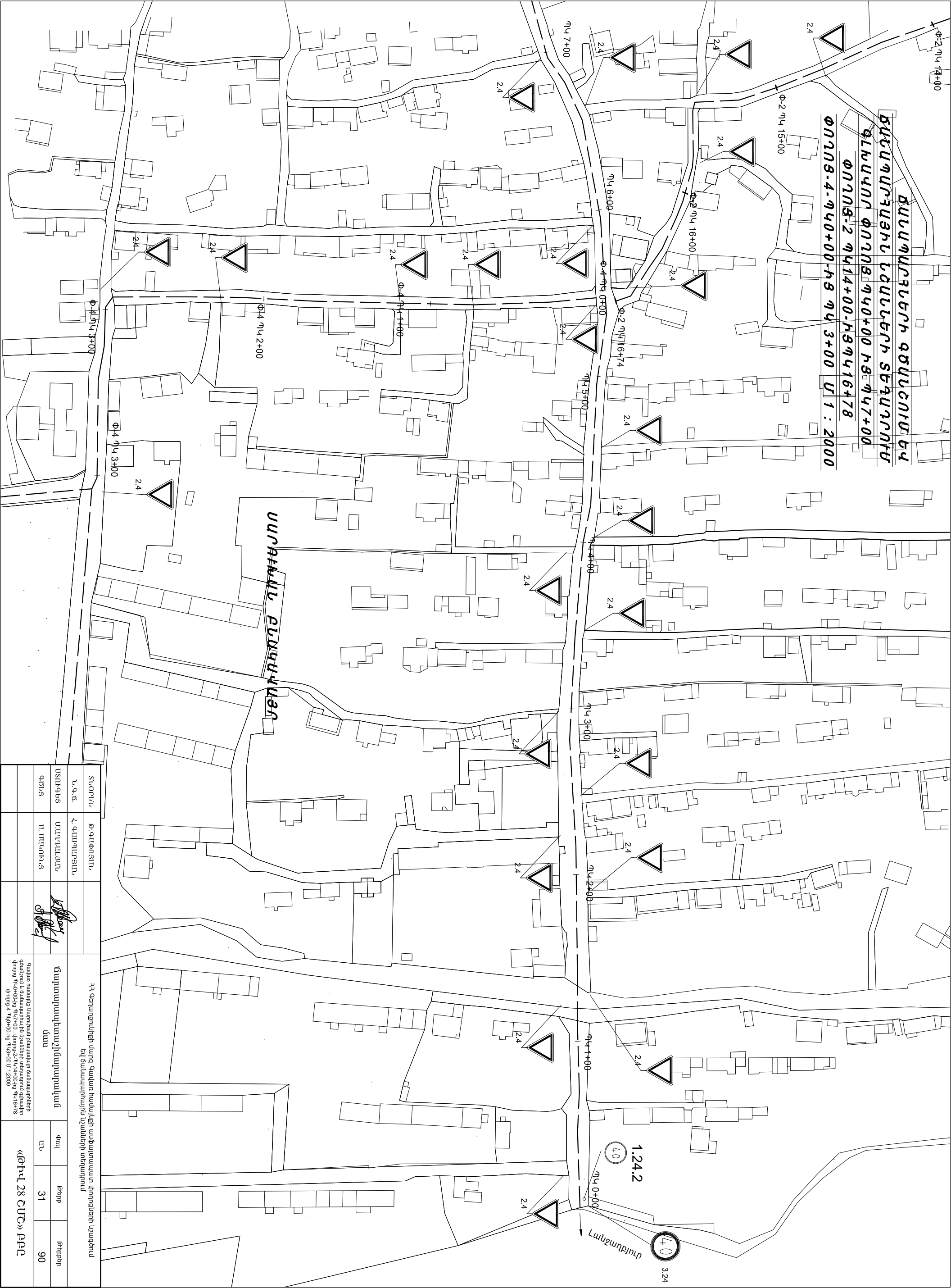
**ԵՐԹԵԿԵԵԼԻ ՄԱՍԻ ԾԱՆՊԱՐՅԱՅԻՆ ՄԱՍԻ ՆՇԱՆՆԵՐԻ
ԱՄՓՈՓԱԳԻՐ ԿԱՐՄԻՐԳՅՈՒՂ ԲՆԱԿԱՎԱՅՐԻ ՓՈՂՈՑ 9-Ի**

ՊԿ 0+00 -ԻՑ ՊԿ 4+42

Գ/Գ	ՊԻԿԵՏԱԺ		ՀԱՄԱՐԸ ԸՍՏ ԳՈՍՏ - Ի ԳՈՍՏ 52290-2004	ՆՇԱՆԻ ԱՆՎԱՆՈՒՄԸ
	ՁԱԽ	ԱԶ		
1	2	3	4	5
1	0+54		2.4	Զիջեք ճանապարհը
2		0+86	2.4	Զիջեք ճանապարհը
3		1+14	2.4	Զիջեք ճանապարհը
4		4+42	2.4	Զիջեք ճանապարհը
5	4+44		2.4	Զիջեք ճանապարհը

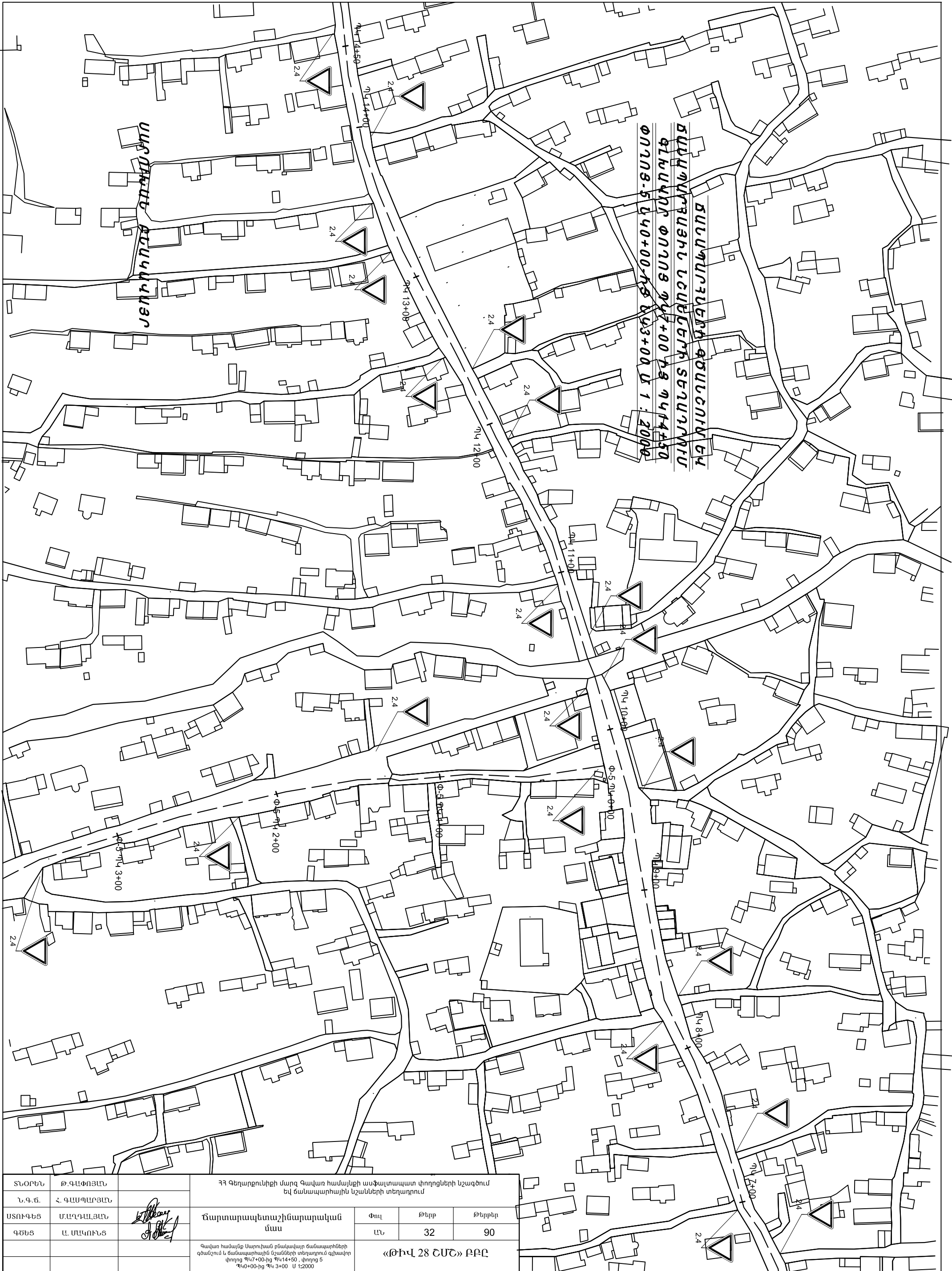
ԳԳ Գեյաղբուկիցի ստեղծ Գափառ հարմարիցի առֆալտապատ փողոցների նշագծում ել ճանապարհային նշանների տեղադրում			Թիքք	Փուլ	Թիքք
ՆՕՐԵՆ	Թ.Գ.ԵՓՈՅԼՆ		30	ԱՆ	60
Ն.Գ.Ը.	Ն.Գ.ՊՈՒՐԲԵՆ		«ԹԻԿ 28 ՇԱՇ» ԲԻԸ		
ԱՏԱԳԵՑ	Մ.ԱԿՎԷԼԵՆ		Գափառ համայնք Կարմիրուր ընկալալար ճանապարհների ճանապարհային նշանների տեղադրման անֆալտապատ փողոց-6, փողոց-7, փողոց-8, փողոց-9		
ԳԵՆԵՑ	Մ. ԱՆԿՍԻՆՑ				


**ԾԱՆՈԹԱՊԱՐՅՆԵՐԻ ԳԾԱՆՇՈՒԹ ԵՎ
 ՔԱՆՈՒՄՆԵՐԻ ԼՇԱՆԼԵՐԻ ՏԵՂԱՂՈՒԹՅ
 ՓՈՂՈՑ-2 ՊԿ 14+00-ԿՑ ՊԿ 16+78
 ՓՈՂՈՑ-4 ՊԿ 0+00-ԿՑ ՊԿ 3+00 Ա 1 : 2000**

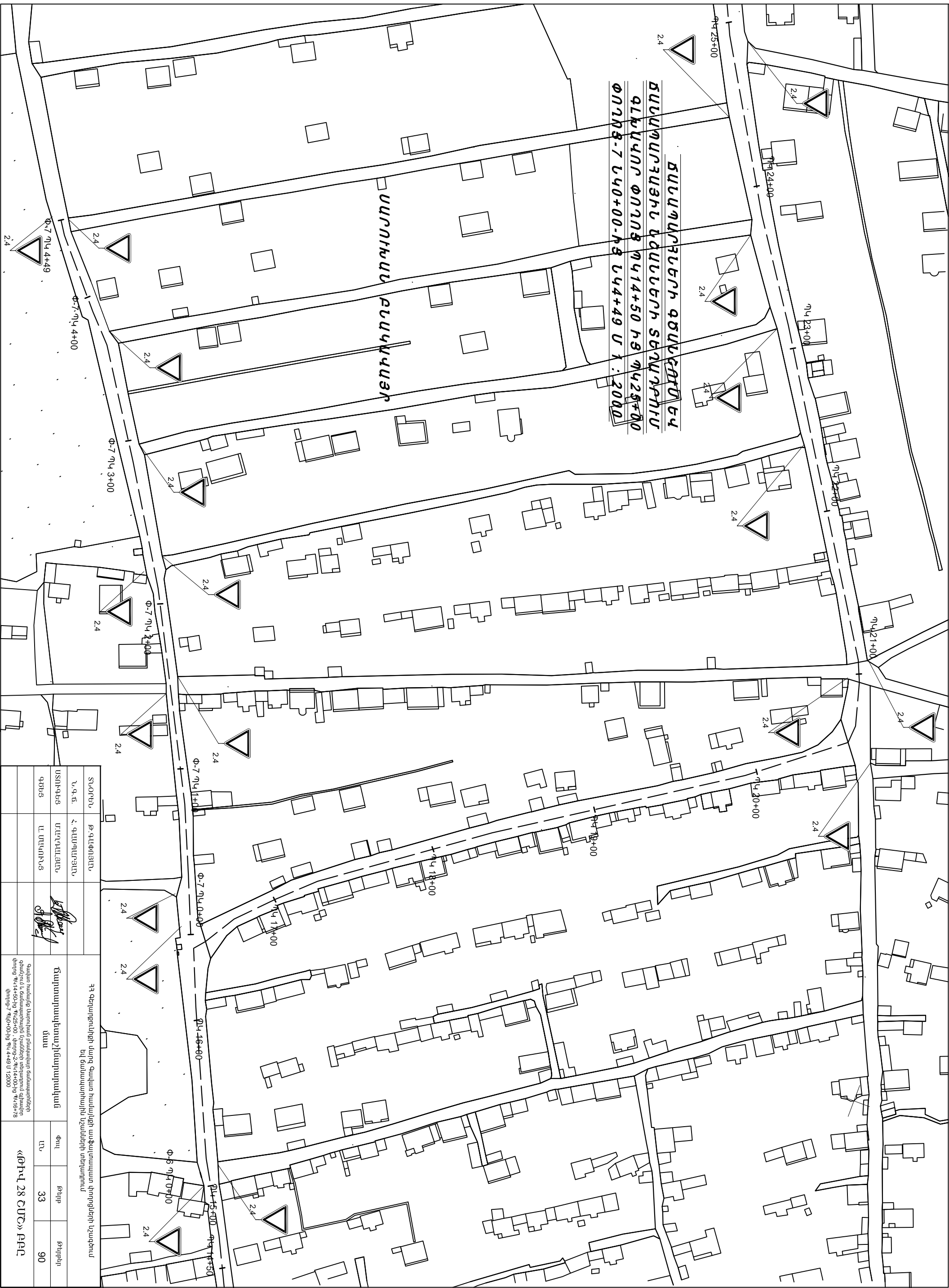


ՏՐՕՐՏՆ	Թ. ԳՆՓՈՒՅՈՒՄ	ԳՅ Շտրաշղթայի ստոր գազար համայնի առօրյա պատի փորքների նշագծում ել ճանապարհային նշանների տեղադրում	Փուլ ԱՆ	Թիքը 31	Թիքերի 90
Ն. Գ. Դ.	Հ. ԳԱՍՊՐԱՅՈՒՄ				
ՍՏՈՒԳԻՔՑ	ՄԵՆՈՒՄԱԼԵՒ				
ԳՐԵՑ	Ա. ՄՆԱԳՈՒՄ	Գազար համայնի ստորին ընթացակարգի ճանապարհային փորքերի և ճանապարհային նշանների տեղադրում գլխավոր փորքի ԳՅ 14+00, փորքի 2-2-1 14+00, ԳՅ 16+78 փորքի 4-4-0-0 0+00 0+78	Ծախսարկունքային ծախսեր մաս		

«ԹԻՎ 28 ՇԱԾ» ԲԻՐ



ՏՆՕՐԵՆ	Թ. ԳԱՓՈՅԱՆ	ՀՀ Գեղարքունիքի մարզ Գավառ համայնքի ասֆալտապատ փողոցների նշագծում եվ ճանապարհային նշանների տեղադրում				
Ն. Գ. Գ.	Հ. ԳԱՍՊԱՐՅԱՆ	 ԳՏԵՑ	Ճարտարապետաշինարարական մաս	Փուլ ԱՆ	Թերթ 32	Թերթեր 90
ԱՏՈՒԳԵՑ	Մ. ԱՂՎԱԼՅԱՆ		Գավառ համայնք Ասրուխան բնակավայր ճանապարհների գծանշում և ճանապարհային նշանների տեղադրում գլխավոր փողոց ՊԿ7+00-ից ՊԿ14+50, փողոց 5 ՊԿ0+00-ից ՊԿ 3+00 Մ 1:2000	«ԹԻՎ 28 ՇԱՇ» ԲԲԸ		



ՏՎՈՐՆ	Թ. ԳՆՔՈՒՅՄ	Ճարտարապետային/հարկային	Փուլ	Թիցր	Թիցրին
Ն. Գ. Բ.	Հ. ԳԱՍՊՈՒՅՄ				
ՍՏՈՒԳԻՅ	ՄԻՆՈՒՄԱՆ	Ճարտարապետային/հարկային մաս	ՄԸ	33	90
ԳՅԵՑ	Ա. ՄՈՒՄԻՅ				

ՀՀ Տեղադրման մարզ Գավառ համայնքի ավազյառատա փողոցների նշագծում ել ճանապարհային նշանների տեղադրում

Ճարտարապետային/հարկային մաս

Փուլ

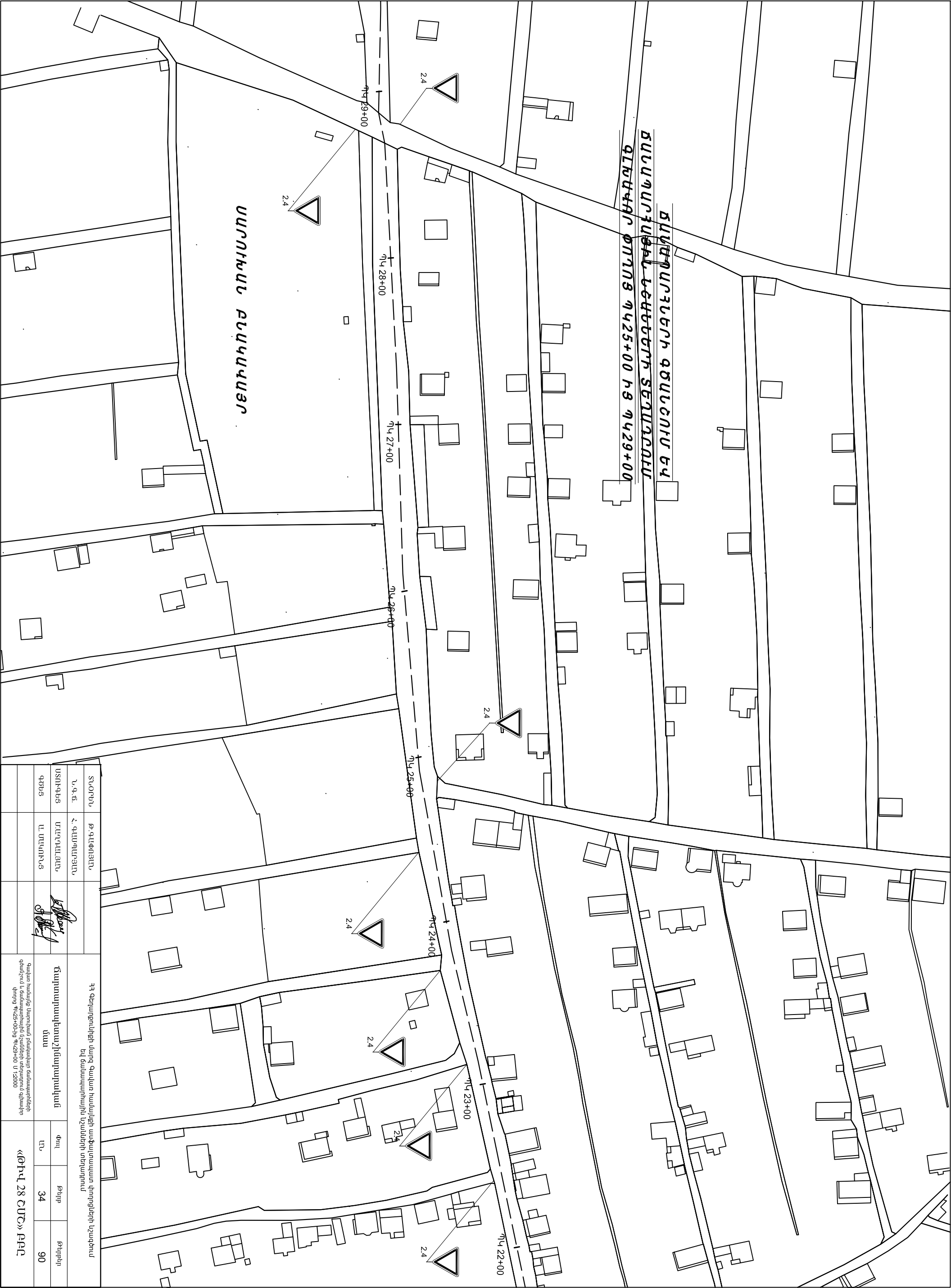
ՄԸ

33

Թիցր

90

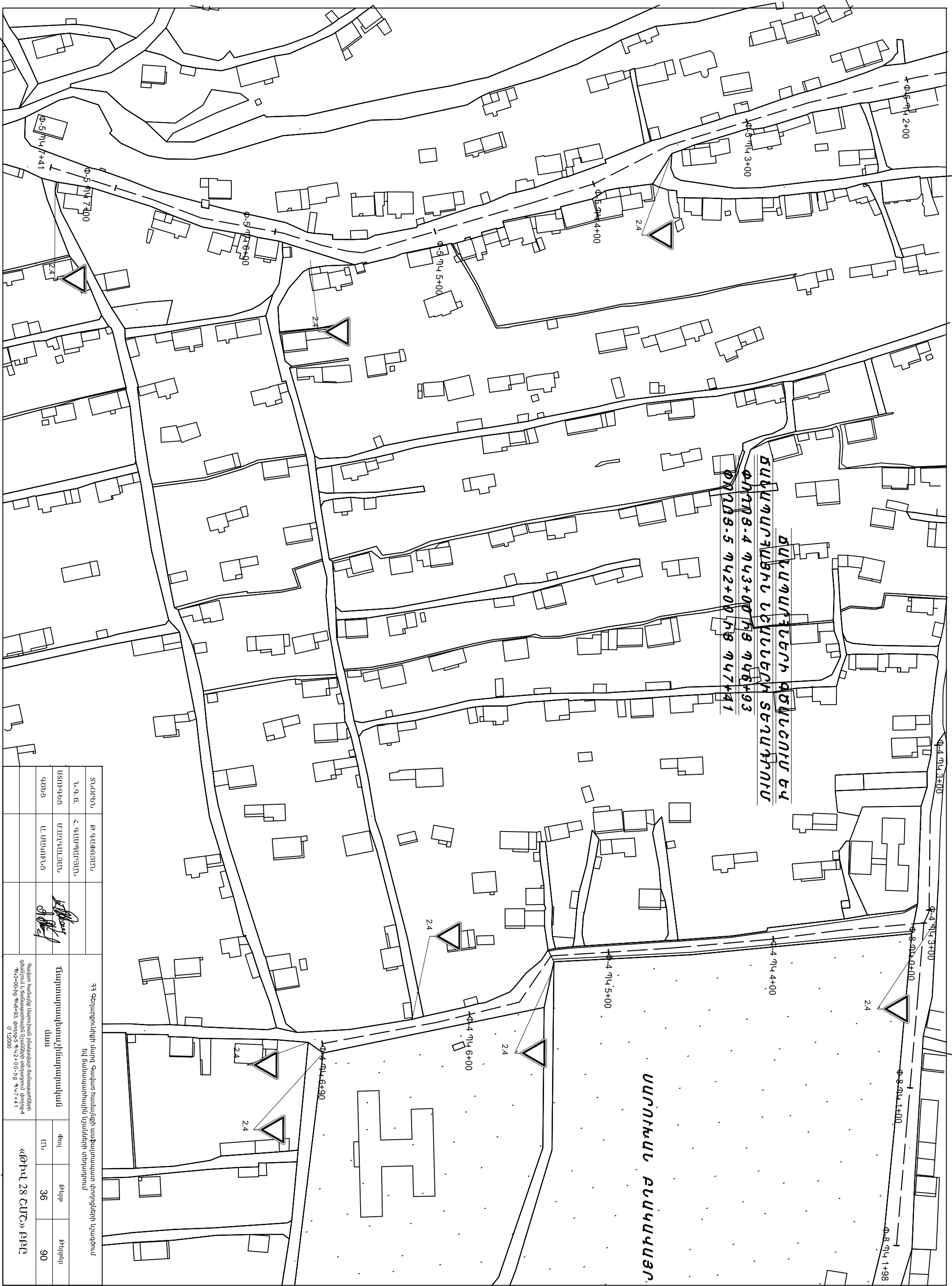
«ՓԻՎ 28 ՇՄ» ԲԻՐ



ՏՎՈՐԾ	Թ. ԳԼՔՈՒՅԸ	ԳԳ Տեղադրումից ստորոգյալ հատվածի ամբողջական փորձարկման նպատակով եվ ճանապարհային նշանների տեղադրում	Փուլ	Թիք	Թիքեր
Ն. Գ. Բ.	Հ. ԳԱՍՊՈՒՐՅԱՆ		Մաս	ԼՆ	34
ՍՏՈՒԳԻՑ	ՄԻՆՆԱՆՅԱՆ	Վազար Մանուկյան Վազար Մանուկյան	«ԹԻՎ 28 ՇԱՇ» ԲԻՐ		
ԳՐԵՑ	Լ. ՄԱՆՈՒԿՅԱՆ				



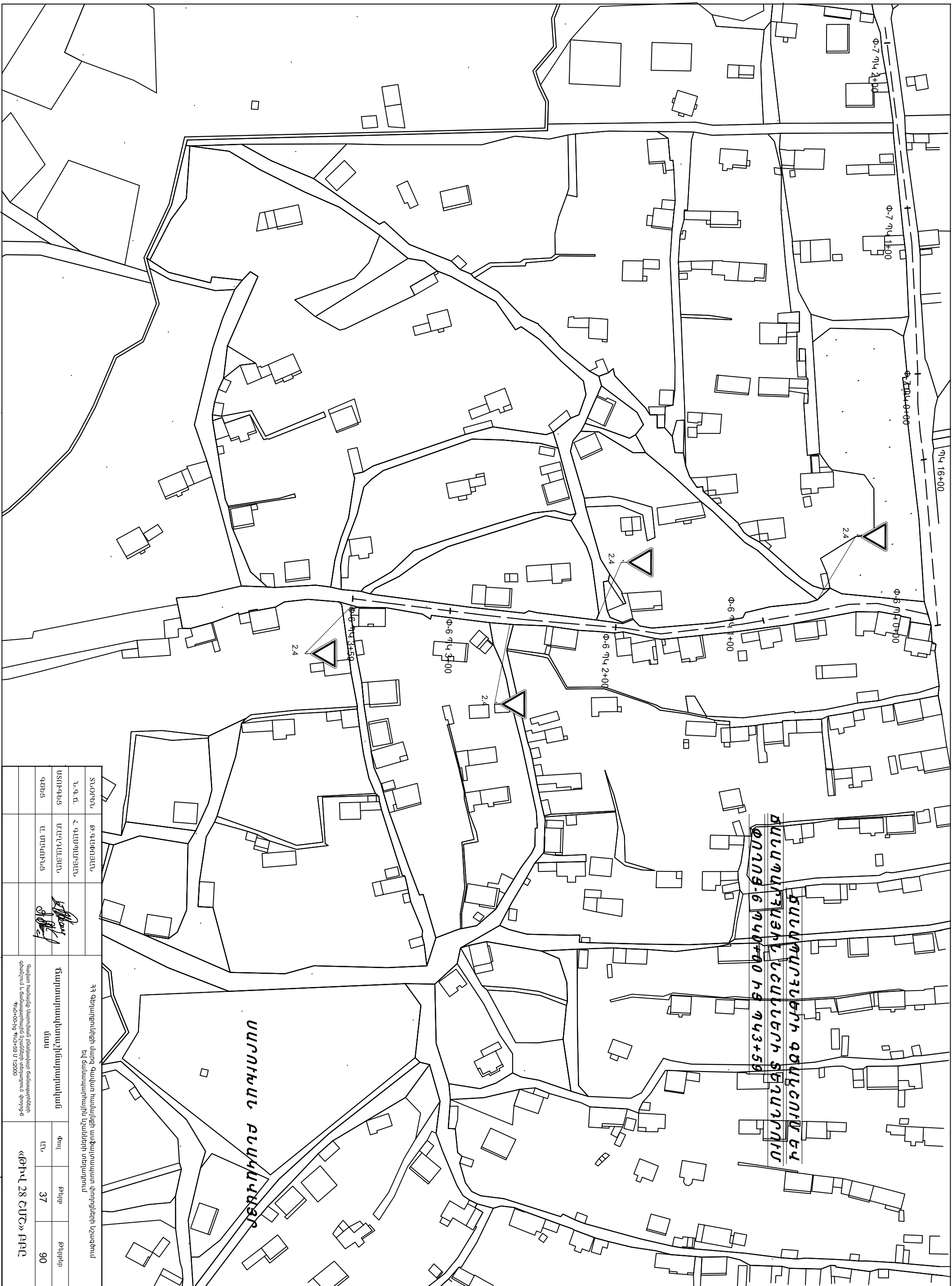
ՏՎՈՐԾ	Թ. ԳՆԱՓՈՅՄ	ԳՅԱՆՈՒՄԻ ՍՏՈՒՑԱԿԻ ՄԱՐԶ ԳԱԿԱՆ ԽԱՏԱՅԻ ՎԱՓԱՅԱՏԱԿԱՆ ԳՈՐԾՆԵՐԻ ՆԱԶԱԿՈՒՄ ԵՎ ԾԱՆԱԿԱՏՈՒՄԻՆ ՆԱՅՆԵՐԻ ՈՏՐԱԿՈՒՄ	Փուլ	Թիվը	Թիվերը
Ն. Գ. Ծ.	Հ. ԳԱՍՏՈՒՄՅԱՆ		Ճարտարապետաշինարարական մաս	ԼՆ	35
ՍՏՈՒԳԻՑ	ՍՏՈՒԳԻՑ		Գալան Խատայից սարուխան բնակավայր ճանապարհների գծանշում և ճանապարհային ճշանմանի ոտնադրում գլխավոր փորձող ԳԿՎՅՆԵՐԻ ԳԿՎՅՆԵՐԻ ԳԾԱՆՆԵՐԻ ՏԵՂԱԳՐՈՒՄ 1:2000		
ԳՐԵՑ	Լ. ՄԱՐԿՈՒՄՅԱՆ		«ԹԻՎ 28 ՇԱՇ» ԲԻՐ		



ԾԱՆՈԹՈՒԹՅՈՒՆ ԵՎ
 ԾԱՆՈԹՈՒԹՅԱՆ ՆՇԱՆՆԵՐԻ ՏԵՂԵԿՐԱՌՈՒՄ
 ՓՈՂՈՑ-4 ՊԿ3+00-ՊՑ ՊԿ8+93
 ՓՈՂՈՑ-5 ՊԿ2+00-ԻՑ ՊԿ7+41

ՏՎՈՐՆ	Թ. ԳԱՆՈՒՅՈՒՄ	33 Փերաշողիկի ստոր Շապուր համայնի ամֆոլատապատ փողոցների նշագծում ել ճանապարհային նշանների տեղադրում	
Ն. Գ. Ը.	Հ. ԳԱՍՊՈՒՐՅԱՆ	Փուլ	Թիքեր
ՍՏՈՒԳԻԵՑ	ՄԵՆՆԱՆՆԱՆՆԱՆ	ՄԸ	36
ԳՐԵՑ	Ա. ՄԱՐԿՈՒՅՑ	Թիքեր	90
	<i>(Signature)</i>	«ԹԻՎ 28 ՇԱՇ» ԲԻՐ	

Գալուս համայնք ստորին ընդամենը ճանապարհային նշանների տեղադրումը և ճանապարհային նշանների տեղադրումը փողոց-4 ՊԿ3+00-ից ՊԿ6+93, փողոց-5 ՊԿ2+00-ից ՊԿ7+41 Մ 1:2000



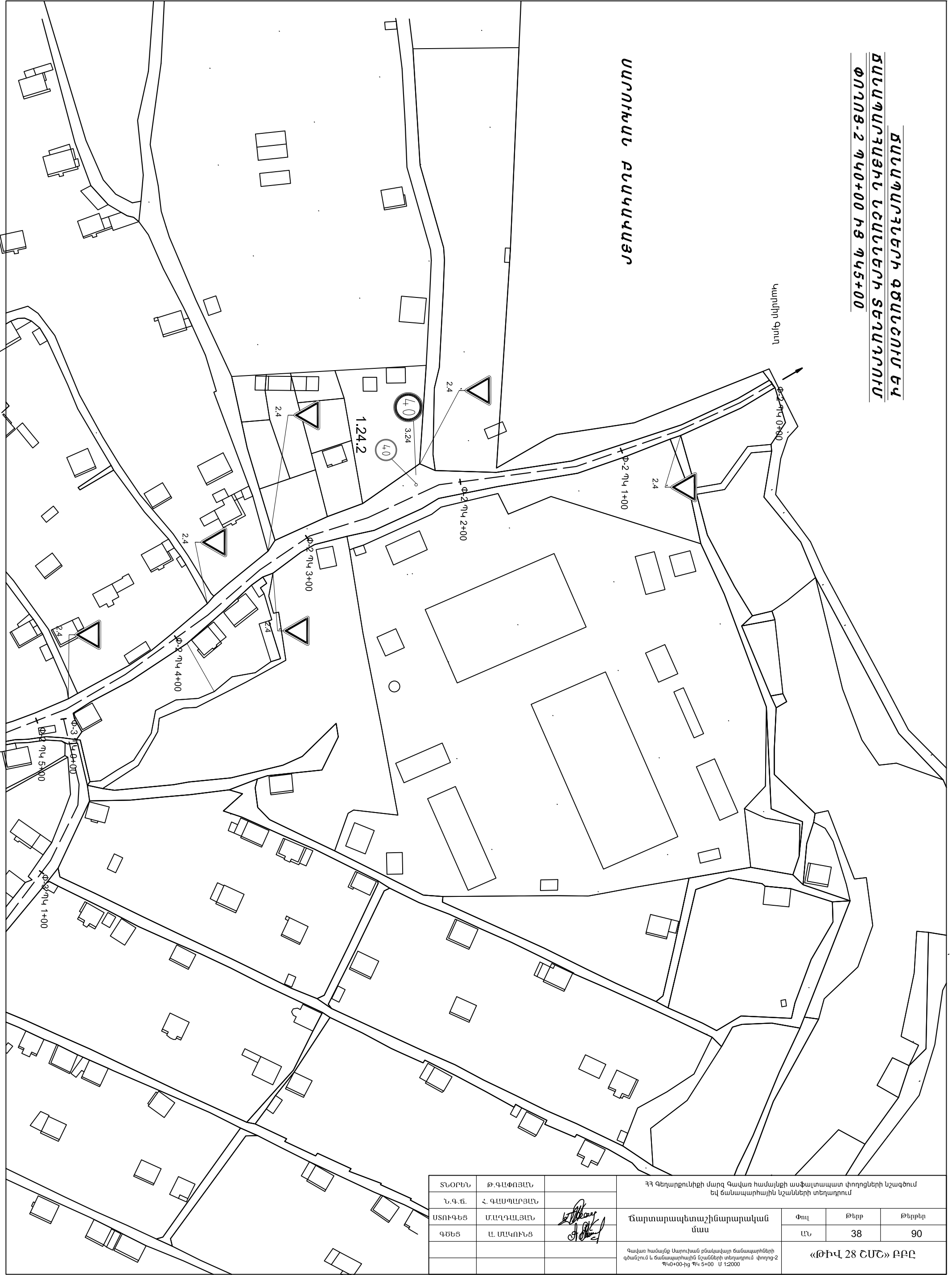
ՃԱՆԱԳՐԱՅԻՆ ԼՆՇԱՆՆԵՐԻ ՏՇՈՂԱԴՐՈՒՄ
 ՓՈՂՈՑ-6 րկ 0+00 ԿՑ րկ 3+50



ՄԱՐՈՒԿԱՆ ԲՆԱԿԱՎԱՅՐ

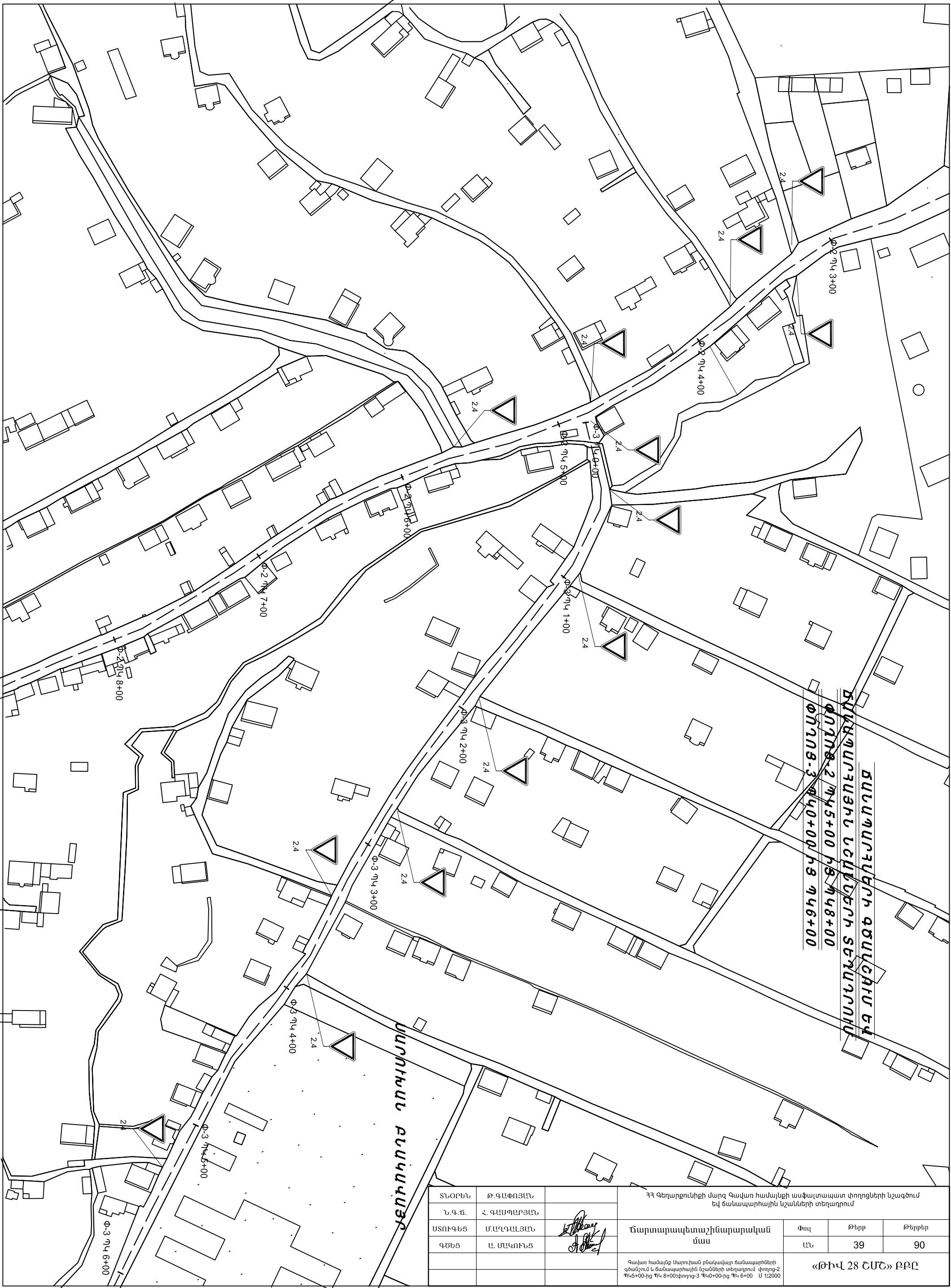
ՏՎՈՐՆԱ	Ք. ԳԱՆՈՒՅԱԼԱՆ	Գրությունների մասին հավանական փոփոխությունների նշագրումը եղի անհատական կամ նշանակալի նշանների տեղադրումը	Փուլ	Թիվը	Թիվերը
Ն. Գ. Ը.	Հ. ԳԱՍՊՈՒՐՅԱՆԱՆ				
ԱՏՈՒԳԻԿՑ	ՄԱՐՈՒԿԱՆ	Ճարտարապետական նախագիծ	Փուլ	Թիվը	Թիվերը
ԳՐԵՑ	Ա. ՄԱՐՈՒԿԱՆ				
Ճարտարապետական նախագիծ			Փուլ	Թիվը	Թիվերը
Ճարտարապետական նախագիծ			Մ.Ն.	37	90
Ճարտարապետական նախագիծ			«ՓԻՎ 28 ՇՄՇ» ԲԻՐ		

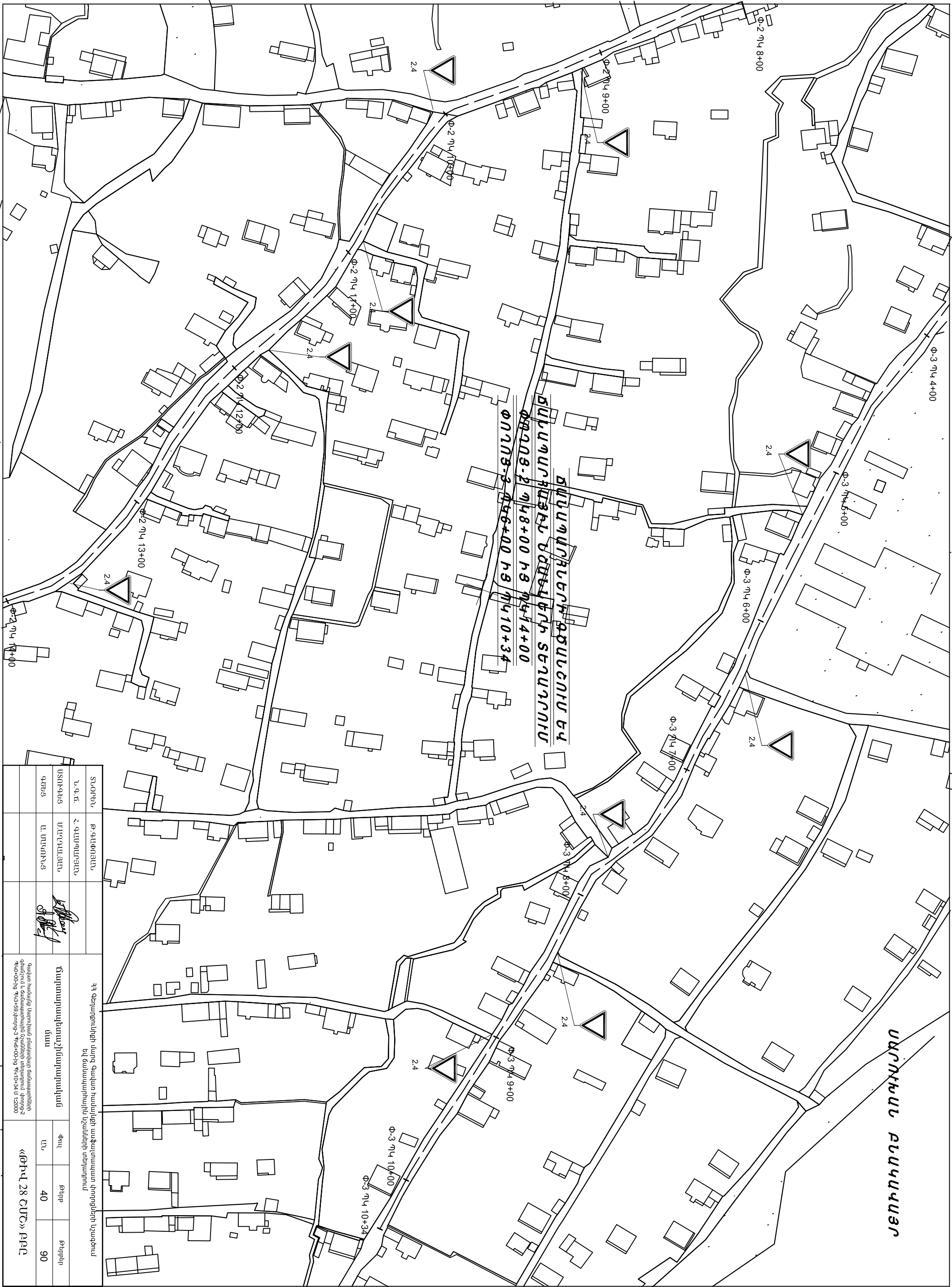
ՃԱՆԱԳԱՐՅԱԿԻ ԼՇԱՆՆԵՐԻ ՏԵՂԱԴՐՈՒՄ
ՓՈՂՈՑ-2 ՊԿԿԻ 0+00 ԻՑ ՊԿԿԻ 5+00

ՍԱՐՈՒԽԱՆ ԲՆԱԿԱԿԱՅԵՐ



ՏՆՕՐԵՆ	Թ. ԳԱՓՈՅԱՆ	 	ՀՀ Գեղարքունիքի մարզ Գավառ համայնքի ասֆալտապատ փողոցների նշագծում եվ ճանապարհային նշանների տեղադրում			
Ն. Գ. Ճ.	Հ. ԳԱՍՊԼՐՅԱՆ		Ճարտարապետաշինարարական մաս	Փուլ	Թերթ	Թերթեր
ԱՏՈՒԳԵՅ	Մ. ԱՂԿԱՆՅԱՆ			ԱՆ	38	90
ԳՅԵՑ	Ա. ՄԱԿՈՒՆՅ		Գավառ համայնք Սարուխան բնակավայր ճանապարհների գծանշում և ճանապարհային նշանների տեղադրում փողոց-2 ՊԿԿԻ 0+00-ից ՊԿԿԻ 5+00 Ս 1:2000	«ԹԻՎ 28 ՇԱՇ» ԲԲԸ		





ՏՎՈՐԾ	Թ. ԳՆԱՓՈՒՅՄ	Գրառությունների մասին հավանական ավազայության փորձերի նշագիծը եվ ճանաչողական նշանների տեղադրում	Գրառությունների մասին հավանական ավազայության փորձերի նշագիծը եվ ճանաչողական նշանների տեղադրում
Ն. Գ. Բ.	Հ. ԳԱՍՊՈՐՅԱՆ		
ՍՏՈՒԳԻՑ	ՄՆՈՒՂԱՆԱԿ	Գրառությունների մասին հավանական ավազայության փորձերի նշագիծը եվ ճանաչողական նշանների տեղադրում	Գրառությունների մասին հավանական ավազայության փորձերի նշագիծը եվ ճանաչողական նշանների տեղադրում
ԳՐԵՑ	Ա. ՄԱՐԿՈՒՅ		
Մ. Գ. Բ.	Մ. Գ. Բ.	Մ. Գ. Բ.	Մ. Գ. Բ.
Մ. Գ. Բ.	Մ. Գ. Բ.	Մ. Գ. Բ.	Մ. Գ. Բ.

Փուլ	Թիվը	Թիվերը
ԱՆ	40	90

«ԹԻՎ 28 ՇԱՇ» ԲԻՐ

ԵՐԹԵՎԵԿԵԼԻ ՄԱՍԻ ԳԾԱՆՇՄԱՆ ԱՄՓՈՓԱԳԻՐ ՍԱՐՈՒԽԱՆ
ԸՆԿԱԿԱՎԱՅՐԻ ԳԼԽԱԿՈՐ ՓՈՂՈՑԻ ՊԿ 0+00 -ԻՑ ՊԿ 36+43

	Վերջ	Ձևի	Աջ	Երկարություն Մ	Հաստը ըստ գոսթի 13508-84	Ներդրում Մ²	Ուրվագիծ	Ծանոթություն	
	1	2	3	4	5	6	9	10	
1	0+00			3.2		1.24.2	1.89	(40)	կարմիր, դեղին
2	0+00	36+43	սղասքոխ	3643	1.5	91.08	-	-	սպիտակ
3		36+43		3.2		1.24.2	1.89	(40)	կարմիր, դեղին

ԵՐԹԵՎԵԿԵԼԻ ՄԱՍԻ ԳԾԱՆՇՄԱՆ ԱՄՓՈՓԱԳԻՐ ՍԱՐՈՒԽԱՆ

ԸՆԿԱԿԱՎԱՅՐԻ ՓՈՂՈՑ 2-Ի ՊԿ 0+00 -ԻՑ ՊԿ 16+74

	Վերջ	Ձևի	Աջ	Երկարություն Մ	Հաստը ըստ գոսթի 13508-84	Ներդրում Մ²	Ուրվագիծ	Ծանոթություն	
	1	2	3	4	5	6	9	10	
1	0+00	16+74	սղասքոխ	1674	1.5	41.85	-	-	սպիտակ

ԵՐԹԵՎԵԿԵԼԻ ՄԱՍԻ ԳԾԱՆՇՄԱՆ ԱՄՓՈՓԱԳԻՐ ՍԱՐՈՒԽԱՆ



ԸՆԿԱԿԱՎԱՅՐԻ ՓՈՂՈՑ 3-Ի ՊԿ 0+00 -ԻՑ ՊԿ 10+34

	Վերջ	Ձևի	Աջ	Երկարություն Մ	Հաստը ըստ գոսթի 13508-84	Ներդրում Մ²	Ուրվագիծ	Ծանոթություն	
	1	2	3	4	5	6	9	10	
1	0+00	10+34	սղասքոխ	1034	1.5	41.85	-	-	սպիտակ

ԵՐԹԵՎԵԿԵԼԻ ՄԱՍԻ ԳԾԱՆՇՄԱՆ ԱՄՓՈՓԱԳԻՐ ՍԱՐՈՒԽԱՆ

ԸՆԿԱԿԱՎԱՅՐԻ ՓՈՂՈՑ 4-Ի ՊԿ 0+00 -ԻՑ ՊԿ 6+90

	Վերջ	Ձևի	Աջ	Երկարություն Մ	Հաստը ըստ գոսթի 13508-84	Ներդրում Մ²	Ուրվագիծ	Ծանոթություն	
	1	2	3	4	5	6	9	10	
1	0+00	6+90	սղասքոխ	690	1.5	17.25	-	-	սպիտակ

ՏՆՕԹՆ		Թ. Գ. Ը. ՓՈՒՅԼՆ	ՀՀ Գեղարքունիքի մարզ Գավառ համայնքի առֆալտայատ փողոցների նշագծում եվ ճանապարհային նշանների տեղադրում		
Ն. Գ. Ծ.	Ն. Գ. Ծ.	Ն. Գ. Ծ.	Վարտարապետաշինարարական մաս	Փուլ ԱՆ	Թերթ 41
ԱՏԱԳԵՑ	Մ. ԱՂԿԱՆՅԱՆ				Թերթեր 90
ԳՇԵՑ	Մ. ՄԱԿՈՒՆՅԱՆ				«ԹԻՎ 28 ՇԱՇ» ԲԲԸ
			Գավառ համայնք Սարուխան բնակավայրի ճանապարհների գծանշման երթելիկի մասի ամփոփագիր գլխավոր փողոց , փողոց -2:3:4		

**ԵՐԹԵՎԵԿԵԼԻ ՄԱՍԻ ԳԾԱՆՀԱՄԱՆ ԱՄՓՈՓԱԳԻՐ ՍԱՐՈՒԿԻԱԿԱՆ
ԸՆԿԱԿԱՎԱՅՐԻ ՓՈՂՈՑ 5-Ի ՊԿ 0+00-ԻՑ ՊԿ 7+41**

	ՍԿԻՋԲ	ՎԵՐՁ	ՁԱԽ	ԱԶ	ԵՐԿԱՐՈՒԹՅՈՒՆ Մ	ՀԱՍՏՈՐԸ ԸՍՏ ԳՈՍՏԻ 13508-84	ՆԵՐԿՎՈՂ ՄՆԿԵՐԵՄԸ Մ²	ՈՐԿՎԱԳԻԾ	ԾԱՆՈՒԹՈՒԹՅՈՒՆ		
	ՆԿ	+	ՆԿ	+	ՁԱԽ	ԱԶ					
	1	2	3	4	5	6	9	10	11		
1	0+00	7+41	ԱՌԱՅՅՔՈՒՄ		741	1.5	18.53	- - - -	սպիտակ		

**ԵՐԹԵՎԵԿԵԼԻ ՄԱՍԻ ԳԾԱՆՀԱՄԱՆ ԱՄՓՈՓԱԳԻՐ ՍԱՐՈՒԿԻԱԿԱՆ
ԸՆԿԱԿԱՎԱՅՐԻ ՓՈՂՈՑ 6-Ի ՊԿ 0+00-ԻՑ ՊԿ 3+41**

	ՍԿԻՋԲ	ՎԵՐՁ	ՁԱԽ	ԱԶ	ԵՐԿԱՐՈՒԹՅՈՒՆ Մ	ՀԱՍՏՈՐԸ ԸՍՏ ԳՈՍՏԻ 13508-84	ՆԵՐԿՎՈՂ ՄՆԿԵՐԵՄԸ Մ²	ՈՐԿՎԱԳԻԾ	ԾԱՆՈՒԹՈՒԹՅՈՒՆ	
	ՆԿ	+	ՆԿ	+	ՁԱԽ	ԱԶ				
	1	2	3	4	5	6	9	10	11	
1	0+00	3+41	ԱՌԱՅՅՔՈՒՄ		341	1.5	8.53	- - - -	սպիտակ	

**ԵՐԹԵՎԵԿԵԼԻ ՄԱՍԻ ԳԾԱՆՀԱՄԱՆ ԱՄՓՈՓԱԳԻՐ ՍԱՐՈՒԿԻԱԿԱՆ
ԸՆԿԱԿԱՎԱՅՐԻ ՓՈՂՈՑ 7-Ի ՊԿ 0+00-ԻՑ ՊԿ 4+49**

	ՍԿԻՋԲ	ՎԵՐՁ	ՁԱԽ	ԱԶ	ԵՐԿԱՐՈՒԹՅՈՒՆ Մ	ՀԱՍՏՈՐԸ ԸՍՏ ԳՈՍՏԻ 13508-84	ՆԵՐԿՎՈՂ ՄՆԿԵՐԵՄԸ Մ²	ՈՐԿՎԱԳԻԾ	ԾԱՆՈՒԹՈՒԹՅՈՒՆ	
	ՆԿ	+	ՆԿ	+	ՁԱԽ	ԱԶ				
	1	2	3	4	5	6	9	10	11	
1	0+00	4+49	ԱՌԱՅՅՔՈՒՄ		449	1.5	11.23	- - - -	սպիտակ	

**ԵՐԹԵՎԵԿԵԼԻ ՄԱՍԻ ԳԾԱՆՀԱՄԱՆ ԱՄՓՈՓԱԳԻՐ ՍԱՐՈՒԿԻԱԿԱՆ
ԸՆԿԱԿԱՎԱՅՐԻ ՓՈՂՈՑ 8-Ի ՊԿ 0+00-ԻՑ ՊԿ 1+98**

	ՍԿԻՋԲ	ՎԵՐՁ	ՁԱԽ	ԱԶ	ԵՐԿԱՐՈՒԹՅՈՒՆ Մ	ՀԱՍՏՈՐԸ ԸՍՏ ԳՈՍՏԻ 13508-84	ՆԵՐԿՎՈՂ ՄՆԿԵՐԵՄԸ Մ²	ՈՐԿՎԱԳԻԾ	ԾԱՆՈՒԹՈՒԹՅՈՒՆ	
	ՆԿ	+	ՆԿ	+	ՁԱԽ	ԱԶ				
	1	2	3	4	5	6	9	10	11	
1	0+00	1+98	ԱՌԱՅՅՔՈՒՄ		198	1.5	4.95	- - - -	սպիտակ	

ՏՆՕՐԵՆ	Թ.Գ.ԸՓՈՅԼՆ		ԳԳ Գեղարքունիքի մարզ Գավառ համայնքի առֆալտապատ փողոցների նշագծում եվ ճանապարհային նշանների տեղադրում		
Ն.Գ.Ը.	Հ.Գ.ԼՄՊԸՆԻՅԸՆ		Գավառ համայնք Սարուխան բնակավայրի ճանապարհների գծանշման երթելիկելի մասի ամփոփագիր փողոց-5;6;7;8	Փուլ	Թեքք
ԱՏՈՒԳԵՑ	Մ.ԱԿԳԱՆՅԱՆ			ՎՆ	42
ԳՇԵՑ	Մ. ՄԱԿՈՒՆՑ		Գավառ համայնքի ճանապարհային նշանների տեղադրում	90	«ԹԻՎ 28 ՇԱՇ» ԲԲԸ

**ԵՐԹԵՎԵԿԵԼԻ ՄԱՍԻ ԾԱՆԱԴՊԱՐՉԱՅԻՆ ՄԱՍԻ ՆՇԱՆՆԵՐԻ
ԱՄՓՈՓԱԳԻՐ ՍԱՐԴՈՒԽԻԱՆ ԸՆԿԵՎԱԿԱՅՐԻ ԳԼԽԱԿՎՈՐ ՓՈՂՈՑԻ**
ՊԿ 0+00 -ԻՑ ՊԿ 36+43

Գ/Գ	ՊԻԿԵՏԱԺ		ՀԱՄԱՐԸ ԸՍՏ ԳՈՍՏ - Ի ԳՈՍՏ 52290-2004	ՆՇԱՆԻ ԱՎԱՆՈՒՄԸ
	ՁԱԽ	ԱԶ		
1	2	3	4	5
1		0+00	3.24	Արագության սահմանափակում
2	0+20		2.4	Ջիջեր ճանապարհը
3	1+20		2.4	Ջիջեր ճանապարհը
4		1+28	2.4	Ջիջեր ճանապարհը
5		1+96	2.4	Ջիջեր ճանապարհը
6	2+24		2.4	Ջիջեր ճանապարհը
7		2+46	2.4	Ջիջեր ճանապարհը
8	2+98		2.4	Ջիջեր ճանապարհը
9		3+46	2.4	Ջիջեր ճանապարհը
10	3+96		2.4	Ջիջեր ճանապարհը
11		4+04	2.4	Ջիջեր ճանապարհը
12		4+58	2.4	Ջիջեր ճանապարհը
13	5+42		2.4	Ջիջեր ճանապարհը
14		5+52	2.4	Ջիջեր ճանապարհը
15	5+90		2.4	Ջիջեր ճանապարհը
16		6+62	2.4	Ջիջեր ճանապարհը
17	6+98		2.4	Ջիջեր ճանապարհը
18		7+30	2.4	Ջիջեր ճանապարհը
19	8+22		2.4	Ջիջեր ճանապարհը
20		8+32	2.4	Ջիջեր ճանապարհը

Գ/Գ	ՊԻԿԵՏԱԺ		ՀԱՄԱՐԸ ԸՍՏ ԳՈՍՏ - Ի ԳՈՍՏ 52290-2004	ՆՇԱՆԻ ԱՎԱՆՈՒՄԸ
	ՁԱԽ	ԱԶ		
1	2	3	4	5
21		9+60	2.4	Ջիջեր ճանապարհը
22	9+72		2.4	Ջիջեր ճանապարհը
23	10+28		2.4	Ջիջեր ճանապարհը
24		10+30	2.4	Ջիջեր ճանապարհը
25		10+58	2.4	Ջիջեր ճանապարհը
26	10+92		2.4	Ջիջեր ճանապարհը
27		11+92	2.4	Ջիջեր ճանապարհը
28		12+36	2.4	Ջիջեր ճանապարհը
29	12+48		2.4	Ջիջեր ճանապարհը
30	13+20		2.4	Ջիջեր ճանապարհը
31	13+52		2.4	Ջիջեր ճանապարհը
32		13+92	2.4	Ջիջեր ճանապարհը
33	14+60		2.4	Ջիջեր ճանապարհը
34	15+00		2.4	Ջիջեր ճանապարհը
35		15+12	2.4	Ջիջեր ճանապարհը
36	20+98		2.4	Ջիջեր ճանապարհը
37		21+06	2.4	Ջիջեր ճանապարհը
38	22+42		2.4	Ջիջեր ճանապարհը
39	23+14		2.4	Ջիջեր ճանապարհը
40	23+72		2.4	Ջիջեր ճանապարհը

ՏՆՕՐԵՆ		Թ.ԳՆՓՈՒՅԼՆ	ԳԳ Գեղարքունիքի մարզ Գավառ համայնքի առֆալտատատ փողոցների նշագծում Եվ ճանապարհային նշանների տեղադրում	Փուլ ԱՆ	Թերթ 43	Թերթեր 90
Ն.Գ.Ը.		Ն.Գ.Վ.ՊԼՆՔԵՆ				
ԱՏԱԻԿԵՑ		Մ.ԱԿԳՄԷՆ	Գավառ համայնք Սարվառ ընկալվող ճանապարհների ճանապարհային նշանների տեղադրում ապիսխարի վիճակի փոփոխ.	«ԹԻՎ 28 ՇՆԸ» ԲԻԸ		
ԳԾԵՑ		Մ. ԱՆԿՈՒՅ				

Գ/Գ	ՊԻԿԵՏԱԺ		ՀԱՄԱՐԸ ԸՍՏ ԳՈՍՏ - Ի ԳՈՍՏ 52290-2004	ՆՇԱՆԻ ԱՆՎԱՆՈՒՄԸ
	ՁԱՆԻ	ԱՋ		
1	2	3	4	5
41	24+44		2.4	Զիջեք ճանապարհը
42		24+84	2.4	Զիջեք ճանապարհը
43	28+78		2.4	Զիջեք ճանապարհը
44		28+80	2.4	Զիջեք ճանապարհը
45	32+46		2.4	Զիջեք ճանապարհը
46		32+84	2.4	Զիջեք ճանապարհը
47	36+43		3.24	Արագության սահմանափակում

**ԵՐԹԵՎԵԿԵԼԻ ՄԱՍԻ ԾԱՆԱԴՊԱՐԶԱՅԻՆ ՄԱՍԻ ՆՇԱՆՆԵՐԻ
ԱՄՓՈՓԱԳԻՐ ՍԱՐՈՒԽԱՆ ԸՆԿԱՎԱԿԱՅՐԻ ՓՈՂՈՑ 2-Ի
ՊԿ 0+00 -ԻՑ ՊԿ 16+74**

Գ/Գ	ՊԻԿԵՏԱԺ		ՀԱՄԱՐԸ ԸՍՏ ԳՈՍՏ - Ի ԳՈՍՏ 52290-2004	ՆՇԱՆԻ ԱՆՎԱՆՈՒՄԸ
	ՁԱՆԻ	ԱՋ		
1	2	3	4	5
1	0+64		2.4	Զիջեք ճանապարհը
2		2+22	2.4	Զիջեք ճանապարհը
3		2+26	3.24	Արագության սահմանափակում
4		3+24	2.4	Զիջեք ճանապարհը
5	3+28		2.4	Զիջեք ճանապարհը
6		3+72	2.4	Զիջեք ճանապարհը
7		4+76	2.4	Զիջեք ճանապարհը
8	4+78		2.4	Զիջեք ճանապարհը
9		5+62	2.4	Զիջեք ճանապարհը
10	9+16		2.4	Զիջեք ճանապարհը
11		10+04	2.4	Զիջեք ճանապարհը
12	10+92		2.4	Զիջեք ճանապարհը

Գ/Գ	ՊԻԿԵՏԱԺ		ՀԱՄԱՐԸ ԸՍՏ ԳՈՍՏ - Ի ԳՈՍՏ 52290-2004	ՆՇԱՆԻ ԱՆՎԱՆՈՒՄԸ
	ՁԱՆԻ	ԱՋ		
1	2	3	4	5
13	11+72		2.4	Զիջեք ճանապարհը
14	13+62		2.4	Զիջեք ճանապարհը
15	14+70		2.4	Զիջեք ճանապարհը
16		15+48	2.4	Զիջեք ճանապարհը
17	15+80		2.4	Զիջեք ճանապարհը

**ԵՐԹԵՎԵԿԵԼԻ ՄԱՍԻ ԾԱՆԱԴՊԱՐԶԱՅԻՆ ՄԱՍԻ ՆՇԱՆՆԵՐԻ
ԱՄՓՈՓԱԳԻՐ ՍԱՐՈՒԽԱՆ ԸՆԿԱՎԱԿԱՅՐԻ ՓՈՂՈՑ 3-Ի
ՊԿ 0+00 -ԻՑ ՊԿ 10+34**

Գ/Գ	ՊԻԿԵՏԱԺ		ՀԱՄԱՐԸ ԸՍՏ ԳՈՍՏ - Ի ԳՈՍՏ 52290-2004	ՆՇԱՆԻ ԱՆՎԱՆՈՒՄԸ
	ՁԱՆԻ	ԱՋ		
1	2	3	4	5
1	0+44		2.4	Զիջեք ճանապարհը
2	0+94		2.4	Զիջեք ճանապարհը
3	1+88		2.4	Զիջեք ճանապարհը
4	2+72		2.4	Զիջեք ճանապարհը
5		3+38	2.4	Զիջեք ճանապարհը
6	3+86		2.4	Զիջեք ճանապարհը
7		5+32	2.4	Զիջեք ճանապարհը
8	6+32		2.4	Զիջեք ճանապարհը
9		7+68	2.4	Զիջեք ճանապարհը
10	8+38		2.4	Զիջեք ճանապարհը
11		9+00	2.4	Զիջեք ճանապարհը

ԳԳ Գեղարքունիքի մարզ Գավառ համայնքի առֆալտայատ փողոցների նշագծում եվ ճանապարհային նշանների տեղադրում				
Թիվ	Թիք	Թիքեր	Գարտարապետաշինարարական մաս	
44	44	90	Փուլ ԱՆ	
«ԹԻՎ 28 ՇԱՇ» ԲԻԸ				
Գավառ համայնք Սարուխան բնակավայր ճանապարհների ճանապարհային նշանների տեղադրման ամփոփագիր փոլոց-23				
Ն.ՕՐԵՆ	Թ.ԳԼՓՈՅԼՆ	Ն.Գ.Գ.	Ն.ԳՆՊՐԵՆՆ	Մ.ԱԿՎԱՆՆ

**ԵՐՁԵԿԵԵԼԻ ՄԱՍԻ ԾԱՆՊՈՒԹՅԱՆ ՄԱՍԻ ՆՇԱՆՆԵՐԻ
 ԱՄՓՈՓԱԳԻՐ ՍԱՐՈՒԿԱՆ ԲՆԱԿԱՎԱՅՐԻ ՓՈՂՈՑ 4-Ի
 ՊԿ 0+00 -ԻՑ ՊԿ 6+90**

Գ/Գ	ՊԻԿԵՏԱԺ		ՀԱՄԱՐԸ ԸՍՏ ԳՈՍՏ - Ի ԳՈՍՏ 52290-2004	ՆՇԱՆԻ ԱՎԱՆՈՒՄԸ
	ՁԱԽ	ԱՋ		
1	2	3	4	5
1	0+74		2.4	Ջիջեր ճամբապահիլ
2	1+18		2.4	Ջիջեր ճամբապահիլ
3	2+26		2.4	Ջիջեր ճամբապահիլ
4		2+94	2.4	Ջիջեր ճամբապահիլ
5	4+10		2.4	Ջիջեր ճամբապահիլ
6	5+34		2.4	Ջիջեր ճամբապահիլ
7		6+38	2.4	Ջիջեր ճամբապահիլ
8	6+90		2.4	Ջիջեր ճամբապահիլ

**ԵՐՁԵԿԵԵԼԻ ՄԱՍԻ ԾԱՆՊՈՒԹՅԱՆ ՄԱՍԻ ՆՇԱՆՆԵՐԻ
 ԱՄՓՈՓԱԳԻՐ ՍԱՐՈՒԿԱՆ ԲՆԱԿԱՎԱՅՐԻ ՓՈՂՈՑ 5-Ի
 ՊԿ 0+00 -ԻՑ ՊԿ 7+41**

Գ/Գ	ՊԻԿԵՏԱԺ		ՀԱՄԱՐԸ ԸՍՏ ԳՈՍՏ - Ի ԳՈՍՏ 52290-2004	ՆՇԱՆԻ ԱՎԱՆՈՒՄԸ
	ՁԱԽ	ԱՋ		
1	2	3	4	5
1		1+40	2.4	Ջիջեր ճամբապահիլ
2	2+28		2.4	Ջիջեր ճամբապահիլ
3	3+54		2.4	Ջիջեր ճամբապահիլ
4	5+76		2.4	Ջիջեր ճամբապահիլ
5	7+37		2.4	Ջիջեր ճամբապահիլ

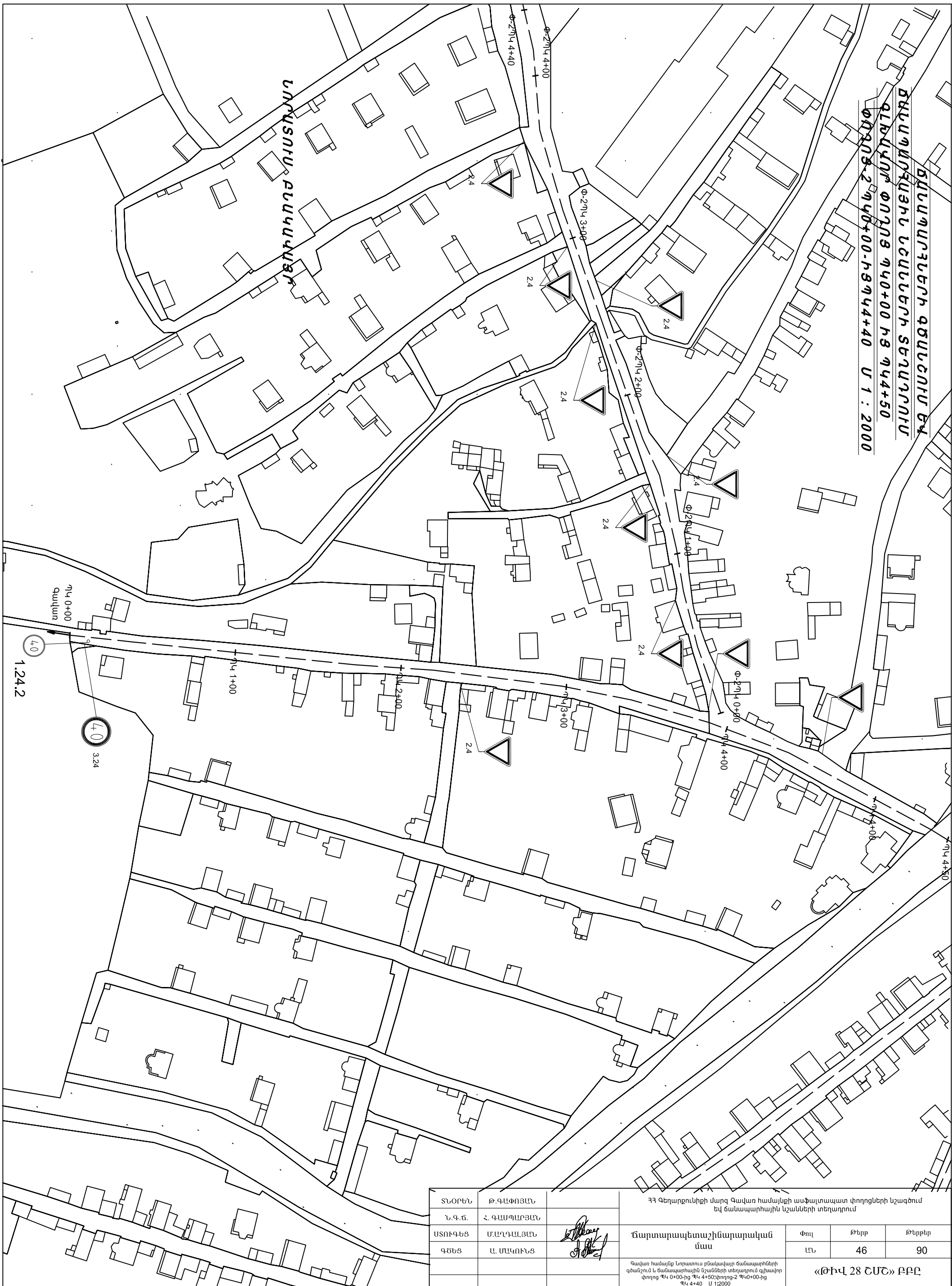
**ԵՐՁԵԿԵԵԼԻ ՄԱՍԻ ԾԱՆՊՈՒԹՅԱՆ ՄԱՍԻ ՆՇԱՆՆԵՐԻ
 ԱՄՓՈՓԱԳԻՐ ՍԱՐՈՒԿԱՆ ԲՆԱԿԱՎԱՅՐԻ ՓՈՂՈՑ 6-Ի
 ՊԿ 0+00 -ԻՑ ՊԿ 3+59**

Գ/Գ	ՊԻԿԵՏԱԺ		ՀԱՄԱՐԸ ԸՍՏ ԳՈՍՏ - Ի ԳՈՍՏ 52290-2004	ՆՇԱՆԻ ԱՎԱՆՈՒՄԸ
	ՁԱԽ	ԱՋ		
1	2	3	4	5
1		0+70	2.4	Ջիջեր ճամբապահիլ
2		2+12	2.4	Ջիջեր ճամբապահիլ
3	2+64		2.4	Ջիջեր ճամբապահիլ
4	3+59		2.4	Ջիջեր ճամբապահիլ

**ԵՐՁԵԿԵԵԼԻ ՄԱՍԻ ԾԱՆՊՈՒԹՅԱՆ ՄԱՍԻ ՆՇԱՆՆԵՐԻ
 ԱՄՓՈՓԱԳԻՐ ՍԱՐՈՒԿԱՆ ԲՆԱԿԱՎԱՅՐԻ ՓՈՂՈՑ 7-Ի
 ՊԿ 0+00 -ԻՑ ՊԿ 4+49**

Գ/Գ	ՊԻԿԵՏԱԺ		ՀԱՄԱՐԸ ԸՍՏ ԳՈՍՏ - Ի ԳՈՍՏ 52290-2004	ՆՇԱՆԻ ԱՎԱՆՈՒՄԸ
	ՁԱԽ	ԱՋ		
1	2	3	4	5
1	0+26		2.4	Ջիջեր ճամբապահիլ
2	1+46		2.4	Ջիջեր ճամբապահիլ
3		1+56	2.4	Ջիջեր ճամբապահիլ
4	2+20		2.4	Ջիջեր ճամբապահիլ
5		2+28	2.4	Ջիջեր ճամբապահիլ
6		2+96	2.4	Ջիջեր ճամբապահիլ
5		3+66	2.4	Ջիջեր ճամբապահիլ
5		4+48	2.4	Ջիջեր ճամբապահիլ

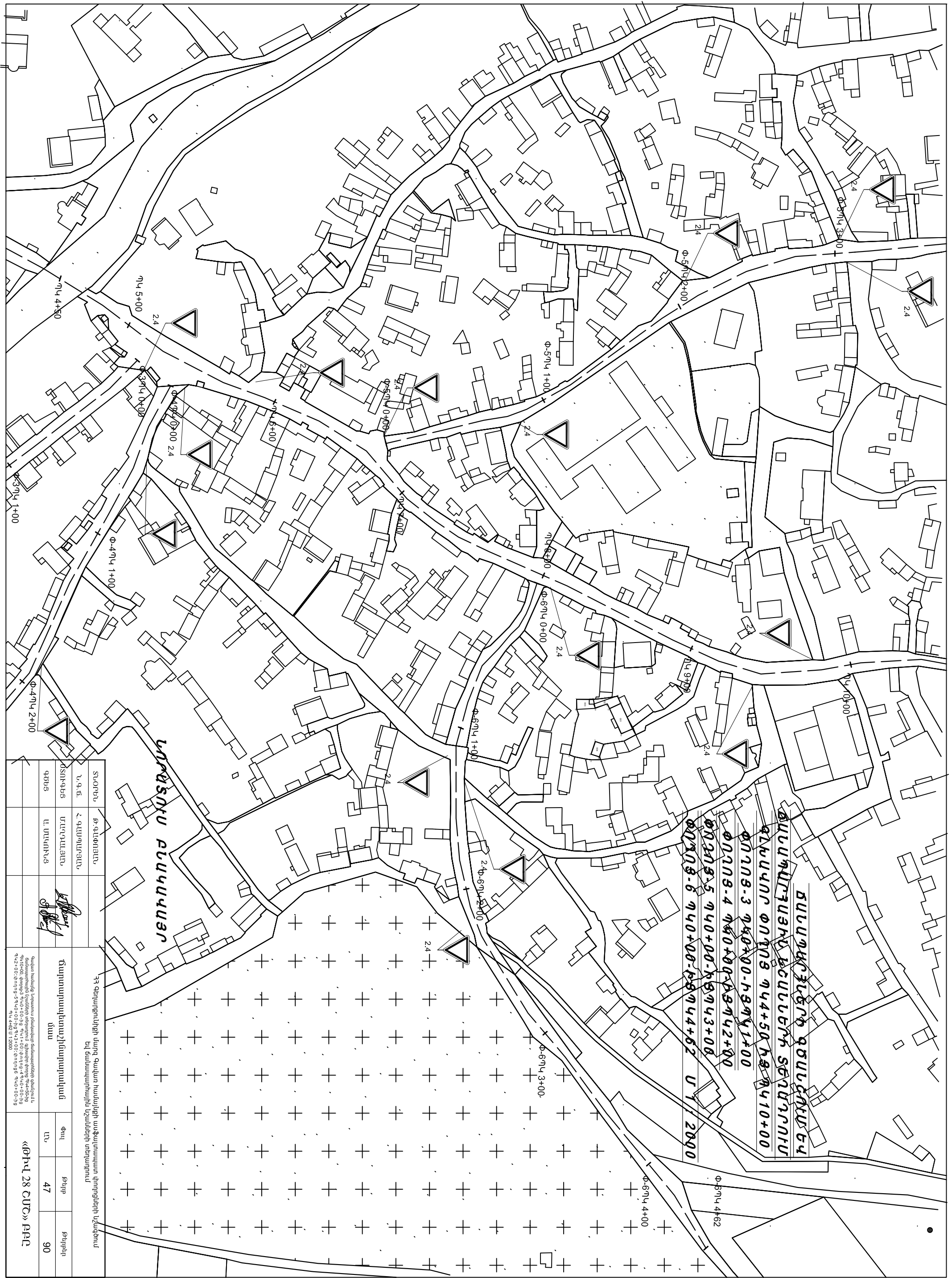
ԳԳ Գեղարքունիքի մարզ Գավառ հարյուրյնի առֆալտապատ փողոցների նշագծում ել ճանապարհային նշանների տեղադրում		Թիվ	Թիք	Թիվ
Ն.ՕՐԵՆ	Թ.ԳԼՓՈՒՅԼՆ	Վարտարապետաշինարարական մաս	45	60
Ն.Գ.Ը.	Ն.Գ.ՊԼՅՈՒՅԼՆ		«ԹԿԿ 28 ՇԱՇ» ԲԻԸ	
ԱՍՈՒԳԵՑ	Մ.ԱՂԿԱԼՅԱՆ		Գավառ համայնք Սարովան բնակավայր ճանապարհների ճանապարհային նշանների տեղադրման ապիֆուխարի փողոց-4-5Ց:7	
ԳՃԵՑ	Մ. ԱՆԿՍԻՆՑ			



ԾԱՆՈԹԱԳՐԱԿԱՆ ԼՇԱՆՆԵՐԻ ՑԵՂԱՂՈՒՄ
 ՔԱՆԿՎՈՐ ՓՂՂՑ ԴԿԾ+00 ԿՑ ԴԿԿ+50
 ՓՂՂՑ 2 ԴԿԾ+00-ԿՑ ԴԿԿ+40 Մ 1 : 2000

ՆՈՎԱՏՈՒՄ ԲՆԱԿԱՎԱՅՐ

ՏՆՕՐԵՆ	Թ. ԳԱՓՈՅԼՆ	ԳԳ Գեղարքունիքի մարզ Գավառ համայնքի ասֆալտապատ փողոցների նշագծում եվ ճանապարհային նշանների տեղադրում		
Ն. Գ. Ճ.	Հ. ԳԱՊԱՐՅԱՆ	Ճարտարապետաշինարարական մաս	Փուլ	Թերթ
ԱՏՈՒԳԵՑ	Մ. ԱԳԱՅԱՆ		ԱՆ	46
ԳՇԵՑ	Ա. ՄԱԿՈՒՆՅ			Թերթեր
				90
			«ԹԻՎ 28 ՇԱՇ» ԲԲԸ	
			Գավառ համայնք Նորատուս բնակավայր ճանապարհների գծանշում և ճանապարհային նշանների տեղադրում գլխավոր փողոց ԴԿ 0+00-ից ԴԿ 4+50: փողոց-2 ԴԿ 0+00-ից ԴԿ 4+40 Մ 1:2000	

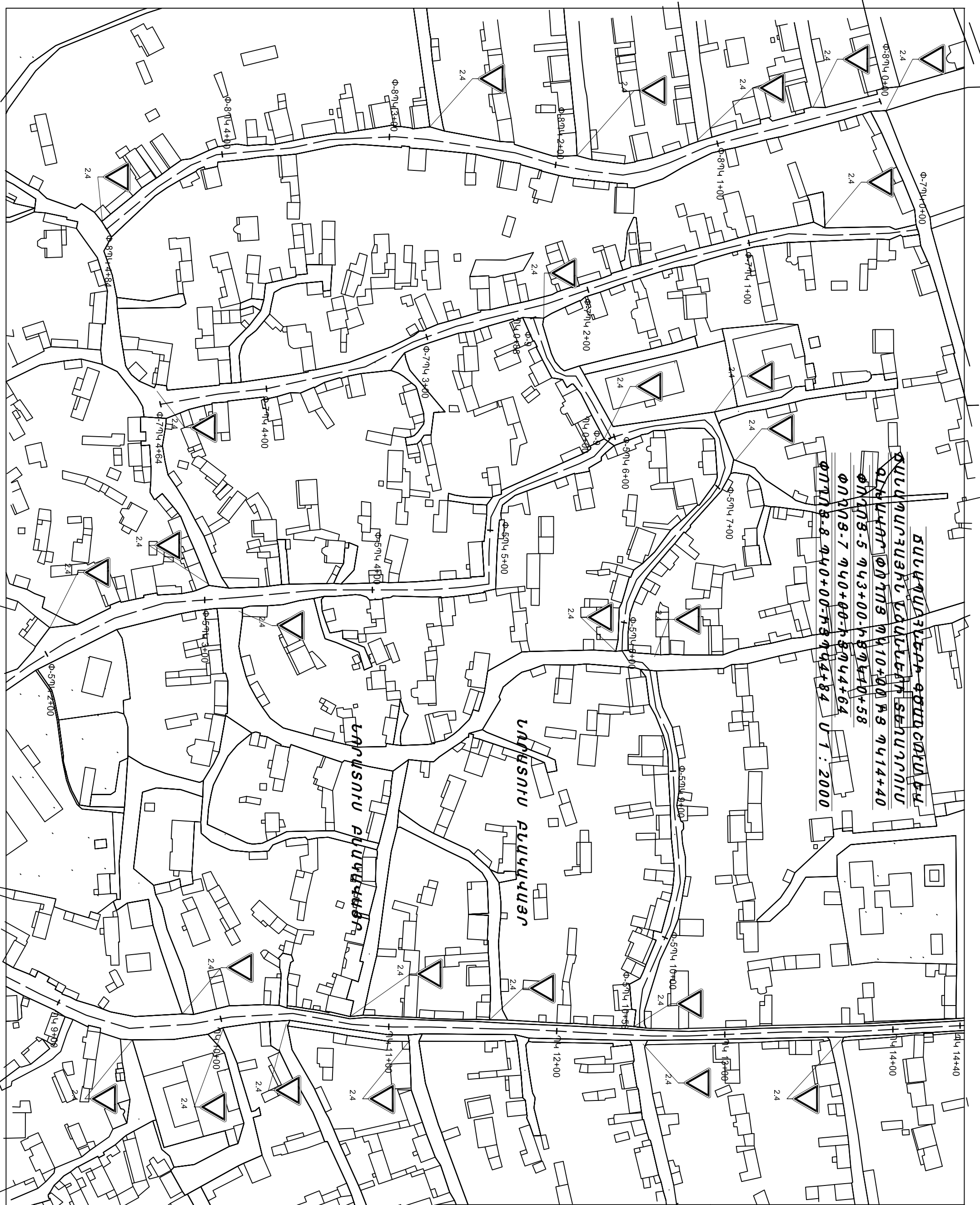


ՄԱՐՁՆԻՄ ԲՆԱԿԱԿԱՅՐ

ԾԱՆՈՒՑ-5 ԴԿ0+00-ԽՅՊԿ3+00
 ՓՈՂՈՑ-6 ԴԿ0+00-ԽՅՊԿ4+62 Մ 1/2000
 ՓՈՂՈՑ-4 ԴՅ0+00-ԽՅՊԿ2+00
 ՓՈՂՈՑ-3 ԴԿ0+00-ԽՅՊԿ1+00
 ՔԼԻԱԿՈՐ ՓՈՂՈՑ ԴԿ4+50 ԽՅՊԿ10+00
 ԾԱՆՈՒՑ ԽՅՆԵՐԻ ՏԵՂԱՂՈՒՄ

ՏՐՕՐԵՆ	Թ. ԳՆԱՓՈՒՅՈՒՄ	33 Տեղադրումից մտրղ Տապառ համայնի առՓայտապատ փողոցների նշագծում եղ ճանապարհային նշանների տեղադրում	Փուլ	Թերթ	Թերթի
Ն. Գ. Բ.	Հ. ԳԱՍՊՈՒՐՅԱՆ		Ճարտարապետային/ճարտարապետ	ՄԱ	47
ՃՏՈՒԳԻՔՑ	ՄՆՆՆՆՆՆՆՆ		«ԹԻԿ 28 ՇՄՇ» ԲԻՐ		
ԳՐԵՑ	Ա. ՄՆՆՆՆՆՆ				

Տապառ համայնի տրամադրված ճանապարհային նշանների տեղադրումը ցուցաբերվում է ճանապարհային նշանների տեղադրման քարտեզի վրա (ճանապարհային նշանների տեղադրման քարտեզի համար՝ ՊՆ 47ՍՆ 1/2000)։



ԵՐԱՅՈՒՆԻ ԲՆԱԿԱՆՈՒՄ
 ՆԱԽԱՐԱՐԱԿԱՆ ԲՆԱԿԱՆՈՒՄ
 ՍԱԿՈՒՄ
 ՓՈՒՂՈՑ-8 ՊԿԿԿ+00-ԻՑ ՊԿԿԿ+84 Մ 1 : 2000
 ՓՈՒՂՈՑ-7 ՊԿԿԿ+00-ԻՑ ՊԿԿԿ+64
 ՓՈՒՂՈՑ-5 ՊԿԿԿ+00-ԻՑ ՊԿԿԿ+58
 ՉԼԻՎԱԿՈՐ ՓՈՒՂՈՑ ՊԿԿԿ+00 ԻՑ ՊԿԿԿ+40

ՏՆՕՐԵՆ		Թ. Գ. ԱՓՈՒՅԸՆ		ԲԳ Գեղարքունիքի մարզ Գավառ համայնքի առփառապատ փողոցների նշագծում եվ ճանապարհային նշանների տեղադրում		
Ն. Գ. Ճ.		Հ. Գ. ԱՓՈՒՅԸՆ		Ճարտարապետաշինարարական մաս	Փուլ	Թերթ
ԱՏՈՒԳԵՑ		Մ. Ա. Գ. ԱՓՈՒՅԸՆ			ԱՆ	48
ԳԾԵՑ		Ա. Մ. ԱՓՈՒՅԸՆ		մաս		Թերթեր
						90
				Գավառ համայնքը կազմակերպում է ճանապարհային նշանների տեղադրումը և ճանապարհային նշանների տեղադրումը գլխավոր փողոցի ՊԿ 10+00-ից ՊԿ 14+40-ի տիրույթում, ինչպես նաև փողոցի ՊԿ 4+40-ից ՊԿ 10+00-ից ՊԿ 4+40-ի փողոց-8 ՊԿԿԿ+00-ից ՊԿ 4+40 Մ 1:2000		
				«ՓԻՎ 28 ՇՆՄ» ԲԲԸ		

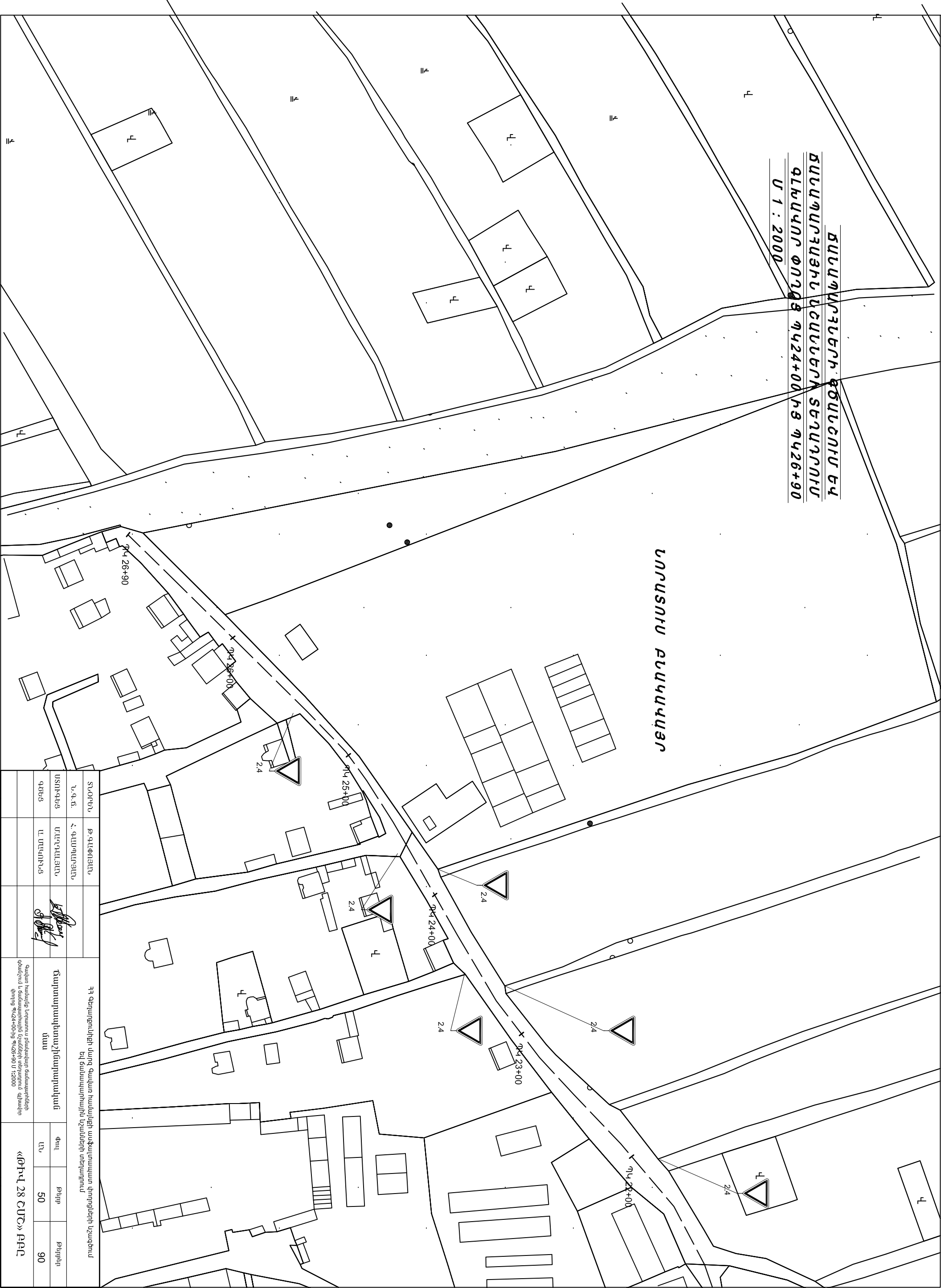


ՏՆՕԻՆ	Թ. ԳԱՓՈՒՅՆ	
Ն. Գ. Ճ.	Հ. ԳԱՍՊԱՆՅԱՆ	
ԱՏՈՒԳԵՅ	Մ. ԱՂՂԱՆՅԱՆ	<i>[Signature]</i>
ԳԵԵՅ	Ա. ՄԱԿՈՒՆՅ	<i>[Signature]</i>

ԳՅ Գեղարքունիքի մարզ Գավառ համայնքի առֆալտապատ փողոցների նշագծում եվ ճանապարհային նշանների տեղադրում			
Գարտարապետաշինարարական մաս	Փուլ ԱՆ	Թերթ 49	Թերթեր 90
Գավառ համայնք Նորատուս քրակալար ճանապարհների գծանշում և ճանապարհային նշանների տեղադրում գլխավոր փողոց ՊԿ 14+40-ից ՊԿ 24+00 Մ 1:2000			
«ԹԻՎ 28 ՇԱՇ» ԲԲԸ			

ՃԱՆԱԳԱՐՅԱՆՆԵՐԻ ԲՃԱՆՇՈՒՄ ԵՎ
 ԾԱՆՈԹԱՐՅԱՅԻՆ ԱՇԽԱՏՆԵՐԻ ՏԵՂԱՂՈՒՄ
 ՉԻԿԱՎՈՐ ՓՈՂՈՑ ՊԿ24+00 ԿՑ ՊԿ26+90
 Մ 1 : 2000

ՆՈՂԱՏՈՒՄ ԸՆԿԱԿԱԿԱՅՐ

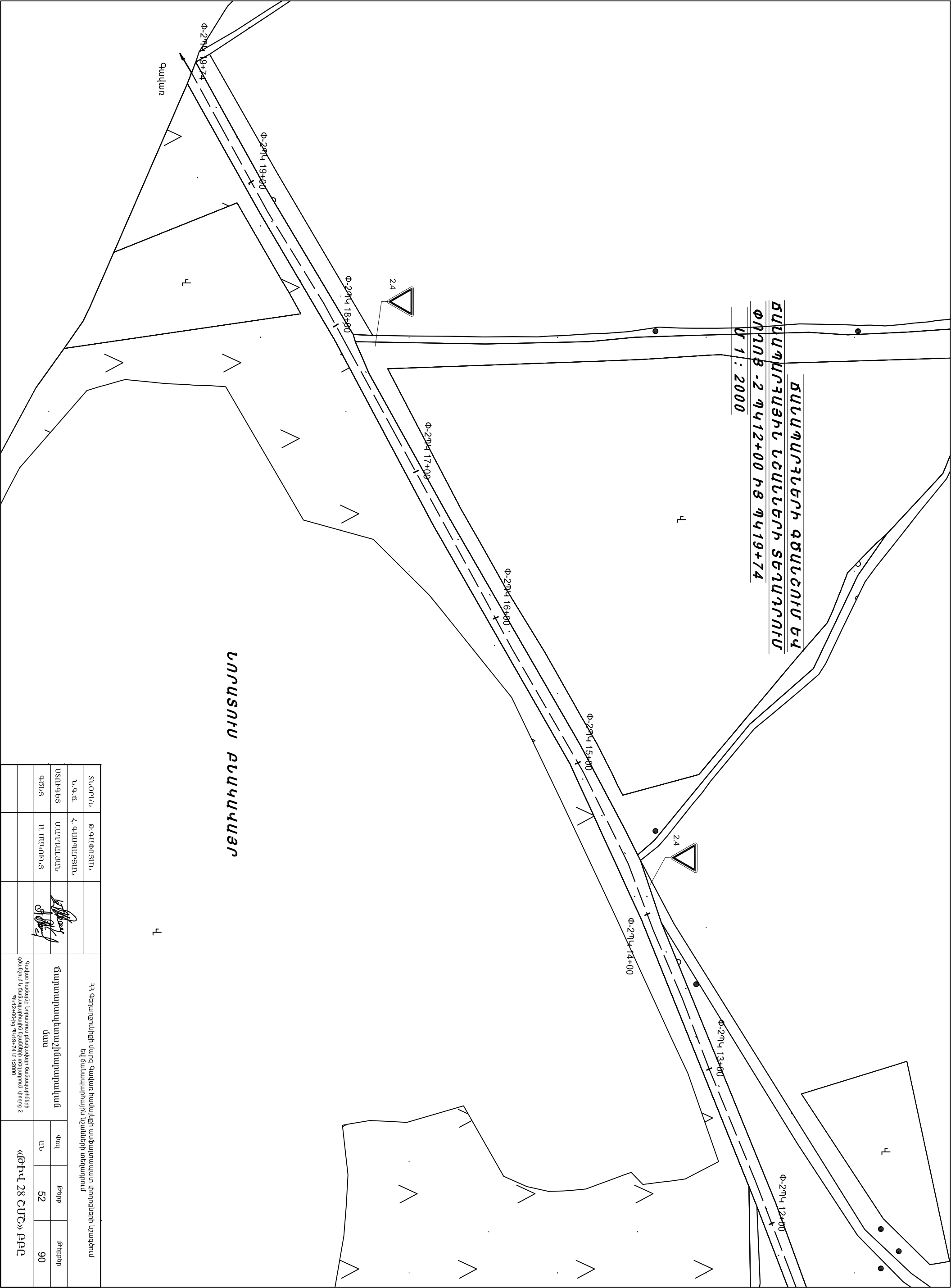


ՏՎՈՐՈՒՄ	Թ. Գ. Ա. ՓՈՒՅՈՒՄ	ԳԳ Տեղադրման մարզ Գավառ համայնքի սահմանափակաբազմաբնակավայրի սահմաններում Եվ ճանապարհային նշանների տեղադրում	Գավառ համայնքի տնտեսական շրջանի սահմանափակաբնակավայրի սահմաններում Գավառի ՊԿ24+00-ից ՊԿ26+90 Մ 1:2000		
Ն. Գ. Բ.	Հ. Գ. Ա. ՓՈՒՅՈՒՄ		Ճարտարապետաշինարարական մաս	Փուլ	Թիթի
ՍՏՈՒԳԻՑ	Մ. Ա. Ա. ՓՈՒՅՈՒՄ		ԼՆ	50	90
ԳՐԵՑ	Լ. Ա. Ա. ՓՈՒՅՈՒՄ		«ԹԻՎ 28 ՇԱՇ» ԲԻՐ		



ՏՎՈՐՆ	Թ. ԳՆՓՈՅՈՒՄ	ԳՅ Գեորգիանի մարզ Գավառ համայնքի առօրյա տարածքում փողոցների նշագծում եղ ճանապարհային նշանների տեղադրում	
Ն. Գ. Բ.	Հ. ԳԱՍՊՊՈՒՅԱՆ	Ճարտարապետային ցուցում	Փուլ
ՍՏՈՒԳԻՅ	ՄԱՆՈՒՄԵՆՏ	մաս	Թիքի 51
ԳԵՅՑ	Ա. ՄԱՆՈՒՅ		Թիքերի 90
			«ՓԻՎ 28 ՇԱՇ» ԲԻՐ

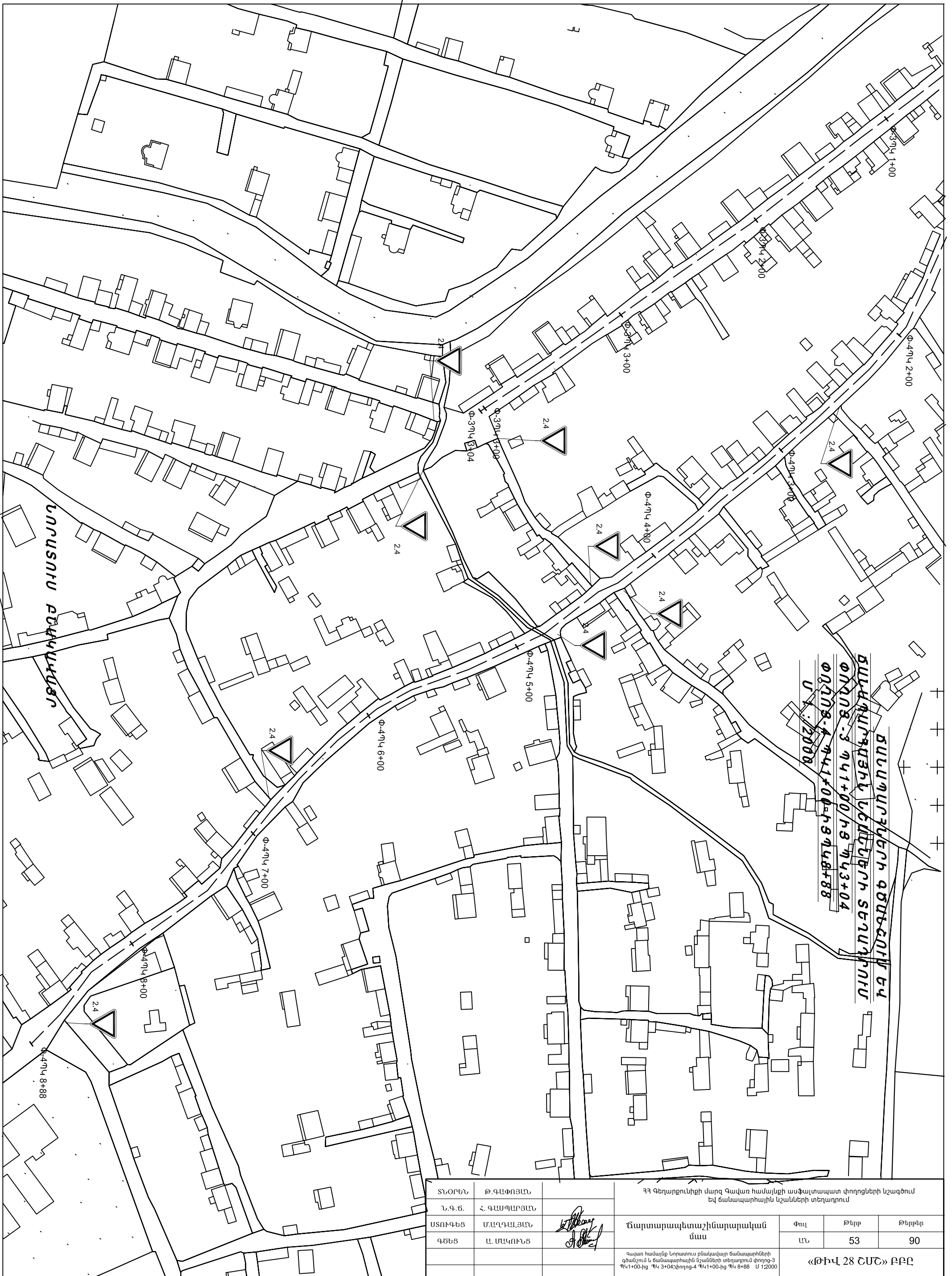
Ճարտարապետային ցուցում
 Փուլ Թիքի 51
 Թիքերի 90
 «ՓԻՎ 28 ՇԱՇ» ԲԻՐ



ՆՈՂԱՏՈՒ ՔԱՎԱԿԱՅՈՒՄ

ՎԱՆԱԳԱՐՅԱՆ ԼՇԱՆՆԵՐԻ ՏԵՂԱՂՈՒՄ
ՓՈՂՈՑ - 2 ՊԿ 12+00 ԿՑ ՊԿ 19+74
Մ 1 : 2000

ՏՎՈՐԾՆ	Թ. ԳԱՆՓՈՅՈՒՄ	ԳԳ Տեղադրումների ստորագրությունը համապատասխան փորձագետի նշագրումով եվ ճանապարհային նշանների տեղադրում	Փուլ ԱՆ	Թիվը 52	Թիվերը 90
Ն. Գ. Բ.	Հ. ԳԱՍՊՈՒՄՅԱՆ				
ԱՏՈՒԳԻԲՑ	ՄՆՆՆՆՆՆՆՆՆ	Գալուստյան Երանյուկի անվան Վանագարյան կայանի Վանագարյան խճուղու ճանապարհային նշանների տեղադրում ՊԿ 12+00-ից ՊԿ 19+74 ը 1:2000	«ԹԻՎ 28 ՇԱՇ» ԲԻՐ		
ԳՐԵՑ	Ա. ՄԱՐԿՈՒՅԱՆ				



ՏՆՕՐԵՆ		Թ. ԳԱՓՈՅՆԱՆ		ՀՀ Գեղարքունիքի մարզ Գավառ համայնքի ասֆալտապատ փողոցների նշագծում եվ ճանապարհային նշանների տեղադրում		
Ն. Գ. Ճ.		Հ. ԳԱՊԱՐՅԱՆ		Ճարտարապետաշինարարական մաս	Փուլ	Թերթ
ԱՏՈՒԳԵՑ		Մ. ԱԳՎԱՅԱՆ			ԱՆ	53
ԳՇԵՑ		Ա. ՄԱՆՈՒՆՅ				Թերթեր
					90	
				Գավառ համայնք Նորատուս բնակավայր ճանապարհների գծանշում և ճանապարհային նշանների տեղադրում փողոց-3 ՊԿ 1+00-ից ՊԿ 3+04: փողոց-4 ՊԿ 1+00-ից ՊԿ 8+88 Մ 1:2000		
				«ԹԻՎ 28 ՇԱՇ» ԲԲԸ		

ԵՐԹԵԿԵԿԵԼԻ ՄԱՍԻ ԳԾԱՆՇԱՄԱՆ ԱՄՓՈՓԱԳԻՐ ՆՈՐԱՏՈՒՄ
ԸՆԿԱԿԱԿԱՅՐԻ ԳԼԽԱԿՈՐ ՓՈՂՈՑԻ ՊԿ 0+00 -ԻՑ ՊԿ 26+90

	ՍԿԻՋԲ	ՎԵՐՁ	ՁԱՆԻ	ԱԶ	ԵՐԿԱՐՈՒԹՅՈՒՆ Մ	ՀԱՄԱՐԸ ԸՍՏ ԳՈՍՏԻ 13508-84	ՆԵՐԿՎՈՂ ՄԱԿԵՐԵՍԸ Մ²	ՈՐԿԱԳԻԾ	ԾԱՆՈՒԹՈՒԹՅՈՒՆ
	ՆԿ	+	ՆԿ	+	ՁԱՆԻ	ԱԶ			
	1	2	3	4	5	6	9	10	11
1	0+00				3.2	1.24.2	1.89	(4.0)	կարմիր, դեղին
2	0+00	26+90	ԱՌԱՅՔՈՒՄ	2690		1.5	67.25	- - - -	սպիտակ

ԵՐԹԵԿԵԿԵԼԻ ՄԱՍԻ ԳԾԱՆՇԱՄԱՆ ԱՄՓՈՓԱԳԻՐ ՆՈՐԱՏՈՒՄ
ԸՆԿԱԿԱԿԱՅՐԻ ՓՈՂՈՑ 2 -Ի ՊԿ 0+00 -ԻՑ ՊԿ 19+74

	ՍԿԻՋԲ	ՎԵՐՁ	ՁԱՆԻ	ԱԶ	ԵՐԿԱՐՈՒԹՅՈՒՆ Մ	ՀԱՄԱՐԸ ԸՍՏ ԳՈՍՏԻ 13508-84	ՆԵՐԿՎՈՂ ՄԱԿԵՐԵՍԸ Մ²	ՈՐԿԱԳԻԾ	ԾԱՆՈՒԹՈՒԹՅՈՒՆ
	ՆԿ	+	ՆԿ	+	ՁԱՆԻ	ԱԶ			
	1	2	3	4	5	6	9	10	11
1	0+00	19+74	ԱՌԱՅՔՈՒՄ	1974		1.5	49.35	- - - -	սպիտակ
1	6+88				3.2	1.24.2	1.89	(4.0)	կարմիր, դեղին

ԵՐԹԵԿԵԿԵԼԻ ՄԱՍԻ ԳԾԱՆՇԱՄԱՆ ԱՄՓՈՓԱԳԻՐ ՆՈՐԱՏՈՒՄ
ԸՆԿԱԿԱԿԱՅՐԻ ՓՈՂՈՑ 3 -Ի ՊԿ 0+00 -ԻՑ ՊԿ 3+04

	ՍԿԻՋԲ	ՎԵՐՁ	ՁԱՆԻ	ԱԶ	ԵՐԿԱՐՈՒԹՅՈՒՆ Մ	ՀԱՄԱՐԸ ԸՍՏ ԳՈՍՏԻ 13508-84	ՆԵՐԿՎՈՂ ՄԱԿԵՐԵՍԸ Մ²	ՈՐԿԱԳԻԾ	ԾԱՆՈՒԹՈՒԹՅՈՒՆ
	ՆԿ	+	ՆԿ	+	ՁԱՆԻ	ԱԶ			
	1	2	3	4	5	6	9	10	11
1	0+00	3+04	ԱՌԱՅՔՈՒՄ	304		1.5	7.6	- - - -	սպիտակ

ԵՐԹԵԿԵԿԵԼԻ ՄԱՍԻ ԳԾԱՆՇԱՄԱՆ ԱՄՓՈՓԱԳԻՐ ՆՈՐԱՏՈՒՄ
ԸՆԿԱԿԱԿԱՅՐԻ ՓՈՂՈՑ 4 -Ի ՊԿ 0+00 -ԻՑ ՊԿ 8+88

	ՍԿԻՋԲ	ՎԵՐՁ	ՁԱՆԻ	ԱԶ	ԵՐԿԱՐՈՒԹՅՈՒՆ Մ	ՀԱՄԱՐԸ ԸՍՏ ԳՈՍՏԻ 13508-84	ՆԵՐԿՎՈՂ ՄԱԿԵՐԵՍԸ Մ²	ՈՐԿԱԳԻԾ	ԾԱՆՈՒԹՈՒԹՅՈՒՆ
	ՆԿ	+	ՆԿ	+	ՁԱՆԻ	ԱԶ			
	1	2	3	4	5	6	9	10	11
1	0+00	8+88	ԱՌԱՅՔՈՒՄ	888		1.5	22.2	- - - -	սպիտակ

ՀՀ Գեղարքունիքի մարզ Գավառ համայնքի առֆալտայատ փողոցների նշագծում եվ ճանապարհային նշանների տեղադրում				Փուլ	Թերթ	Թերթեր
ՏՆՕԻՆ	Թ.Գ.ԼՓՈՅԼՆ	Ն.Գ.Գ.	Ն.Գ.Ս.ՊԼՐՅԵԼՆ	մաս	54	90
ՍՏՈՒԳԵՑ	Մ.ԱԿԿԱՅԵՆ	ԳՇԵՑ	Ա. ՄԱԿՈՒՆՑ	ճարտարապետաշինարարական մաս	«ԹԻՎ 28 ՇՄԸ» ԲԻԸ	
				Գավառ համայնք Նորատուս բնակավայրի ճանապարհների գծանշման երթելակետի մասի ամփոփագիր գլխավոր փողոց , փողոց -2;3;4		

ԵՐԹԵՎԵԿԵԼԻ ՄԱՍԻ ԳԾԱՆՀԱՄԱՆ ԱՄՓՈՓԱԳԻՐ ՆՈՐԱՍՏՈՒՄ
ԸՆԱԿԱԿԱՎԱՅՐԻ ՓՈՂՈՑ 5-Ի ՊԿ 0+00-ԻՑ ՊԿ 10+58

	ՍԿԻՋՔ	ՎԵՐՁ	ՁԱՆԻ	ԱԶ	ԵՐԿԱՐՈՒԹՅՈՒՆ Մ	ՀԱՍՏԱՐՈՇ ԸՍՏ ԳՈՍՏԻ 13508-84	ՆԵՐԿՎՈՂ Մ ²	ՈՐՐՎԱԳԻԾ	ԾԱՆՈՒԹՈՒԹՅՈՒՆ
	ՆԿ	+	ՆԿ	+	ՁԱՆԻ	ԱԶ			
	1	2	3	4	5	6	9	10	11
1	0+00	10+58	ԱՌԱՍՑՔՈՒՄ	1058	1.5	26.45	-	-	-

ԵՐԹԵՎԵԿԵԼԻ ՄԱՍԻ ԳԾԱՆՀԱՄԱՆ ԱՄՓՈՓԱԳԻՐ ՆՈՐԱՍՏՈՒՄ
ԸՆԱԿԱԿԱՎԱՅՐԻ ՓՈՂՈՑ 6-Ի ՊԿ 0+00-ԻՑ ՊԿ 4+62

	ՍԿԻՋՔ	ՎԵՐՁ	ՁԱՆԻ	ԱԶ	ԵՐԿԱՐՈՒԹՅՈՒՆ Մ	ՀԱՍՏԱՐՈՇ ԸՍՏ ԳՈՍՏԻ 13508-84	ՆԵՐԿՎՈՂ Մ ²	ՈՐՐՎԱԳԻԾ	ԾԱՆՈՒԹՈՒԹՅՈՒՆ
	ՆԿ	+	ՆԿ	+	ՁԱՆԻ	ԱԶ			
	1	2	3	4	5	6	9	10	11
1	0+00	4+62	ԱՌԱՍՑՔՈՒՄ	462	1.5	11.55	-	-	-


ԵՐԹԵՎԵԿԵԼԻ ՄԱՍԻ ԳԾԱՆՀԱՄԱՆ ԱՄՓՈՓԱԳԻՐ ՆՈՐԱՍՏՈՒՄ
ԸՆԱԿԱԿԱՎԱՅՐԻ ՓՈՂՈՑ 7-Ի ՊԿ 0+00-ԻՑ ՊԿ 4+64

	ՍԿԻՋՔ	ՎԵՐՁ	ՁԱՆԻ	ԱԶ	ԵՐԿԱՐՈՒԹՅՈՒՆ Մ	ՀԱՍՏԱՐՈՇ ԸՍՏ ԳՈՍՏԻ 13508-84	ՆԵՐԿՎՈՂ Մ ²	ՈՐՐՎԱԳԻԾ	ԾԱՆՈՒԹՈՒԹՅՈՒՆ
	ՆԿ	+	ՆԿ	+	ՁԱՆԻ	ԱԶ			
	1	1	3	4	5	6	9	10	11
1	0+00	4+64	ԱՌԱՍՑՔՈՒՄ	464	1.5	11.6	-	-	-

ԵՐԹԵՎԵԿԵԼԻ ՄԱՍԻ ԳԾԱՆՀԱՄԱՆ ԱՄՓՈՓԱԳԻՐ ՆՈՐԱՍՏՈՒՄ
ԸՆԱԿԱԿԱՎԱՅՐԻ ՓՈՂՈՑ 8-Ի ՊԿ 0+00-ԻՑ ՊԿ 4+84

	ՍԿԻՋՔ	ՎԵՐՁ	ՁԱՆԻ	ԱԶ	ԵՐԿԱՐՈՒԹՅՈՒՆ Մ	ՀԱՍՏԱՐՈՇ ԸՍՏ ԳՈՍՏԻ 13508-84	ՆԵՐԿՎՈՂ Մ ²	ՈՐՐՎԱԳԻԾ	ԾԱՆՈՒԹՈՒԹՅՈՒՆ
	ՆԿ	+	ՆԿ	+	ՁԱՆԻ	ԱԶ			
	1	1	3	4	5	6	9	10	11
1	0+00	4+84	ԱՌԱՍՑՔՈՒՄ	484	1.5	12.1	-	-	-

ՏՆՕՐԵՆ		Թ.Գ.ԸՓՈՅԼԸՆ	ԳԳ Գեղարքունիքի մարզ Գավառ համայնքի առֆալտապատ փողոցների նշագծում ել ճանապարհային նշանների տեղադրում	Փուլ ԱՆ	Թեքք 55	Թեքք 90
Ն.Գ.Գ.		Հ. Գ.ՆՈՒՊԻՆԻՅԱՆ				
ԱՏՈՒԿԵՑ		Մ.ԱՂԿԱՆԵՆ	Գավառ համայնք Նորատուս բնակավայրի ճանապարհների գծանշման երթելիկելի մասի ամփոփագիր փողոց-5;6;7;8	«ԹԻՎ 28 ՇԱՇ» ԲԲԸ		
ԳՏԵՑ		Մ. ՄԱԿՍԻՆՑ				



**ԵՐԹԵՎԵԿԵԼԻ ՄԱՍԻ ԾԱՆԱԴՊԱՐՋԱՅԻՆ ՄԱՍԻ ՆՇԱՆՆԵՐԻ
 ԱՄՓՈՓԱԳԻՐ ՆՈՐԱՏՈՒՄ ԸՆԱԿԱՎԱՅՐԻ ՂԼԻԱԿՈՐ ՓՈՂՈՑԻ
 ՊԿ 0+00 -ԻՑ ՊԿ 26+90**

Գ/Գ	ՊԻԿԵՏԱԺ		ՀԱՄԱՐԸ ԸՍՏ ԳՈՍՏ - Ի ԳՈՍՏ 52290-2004	ՆՇԱՆԻ ԱՎԱՆՈՒՄԸ
	ՁԱԽ	ԱԶ		
1	2	3	4	5
1		0+12	3.24	Արագության սահմանափակում
2		2+36	2.4	Ջիլքեր ճանապարհիլ
3	4+58		2.4	Ջիլքեր ճանապարհիլ
4		5+20	2.4	Ջիլքեր ճանապարհիլ
5		5+46	2.4	Ջիլքեր ճանապարհիլ
6	5+84		2.4	Ջիլքեր ճանապարհիլ
7	6+74		2.4	Ջիլքեր ճանապարհիլ
8		8+06	2.4	Ջիլքեր ճանապարհիլ
9		9+40	2.4	Ջիլքեր ճանապարհիլ
10	9+80		2.4	Ջիլքեր ճանապարհիլ
11		10+00	2.4	Ջիլքեր ճանապարհիլ
12		10+40	2.4	Ջիլքեր ճանապարհիլ
13	10+78		2.4	Ջիլքեր ճանապարհիլ
14		11+14	2.4	Ջիլքեր ճանապարհիլ
15	11+60		2.4	Ջիլքեր ճանապարհիլ
16	12+46		2.4	Ջիլքեր ճանապարհիլ
17		12+52	2.4	Ջիլքեր ճանապարհիլ
18		13+68	2.4	Ջիլքեր ճանապարհիլ
19	14+38		2.4	Ջիլքեր ճանապարհիլ
20		14+62	2.4	Ջիլքեր ճանապարհիլ

Գ/Գ	ՊԻԿԵՏԱԺ		ՀԱՄԱՐԸ ԸՍՏ ԳՈՍՏ - Ի ԳՈՍՏ 52290-2004	ՆՇԱՆԻ ԱՎԱՆՈՒՄԸ
	ՁԱԽ	ԱԶ		
1	2	3	4	5
21		15+68	2.4	Ջիլքեր ճանապարհիլ
22		17+00	2.4	Ջիլքեր ճանապարհիլ
23		17+76	2.4	Ջիլքեր ճանապարհիլ
24		17+77	2.4	Ջիլքեր ճանապարհիլ
25		19+82	2.4	Ջիլքեր ճանապարհիլ
26	20+60		2.4	Ջիլքեր ճանապարհիլ
27		21+28	2.4	Ջիլքեր ճանապարհիլ
28		23+28	2.4	Ջիլքեր ճանապարհիլ
29	23+48		2.4	Ջիլքեր ճանապարհիլ
30		24+14	2.4	Ջիլքեր ճանապարհիլ
31	24+34		2.4	Ջիլքեր ճանապարհիլ
32	25+42		2.4	Ջիլքեր ճանապարհիլ

**ԵՐԹԵՎԵԿԵԼԻ ՄԱՍԻ ԾԱՆԱԴՊԱՐՋԱՅԻՆ ՄԱՍԻ ՆՇԱՆՆԵՐԻ
 ԱՄՓՈՓԱԳԻՐ ՆՈՐԱՏՈՒՄ ԸՆԱԿԱՎԱՅՐԻ ՓՈՂՈՑ 2-Ի
 ՊԿ 0+00 -ԻՑ ՊԿ 19+74**

Գ/Գ	ՊԻԿԵՏԱԺ		ՀԱՄԱՐԸ ԸՍՏ ԳՈՍՏ - Ի ԳՈՍՏ 52290-2004	ՆՇԱՆԻ ԱՎԱՆՈՒՄԸ
	ՁԱԽ	ԱԶ		
1	2	3	4	5
1	0+72		2.4	Ջիլքեր ճանապարհիլ
2	1+44		2.4	Ջիլքեր ճանապարհիլ
3		1+58	2.4	Ջիլքեր ճանապարհիլ
4	2+48		2.4	Ջիլքեր ճանապարհիլ
5		2+74	2.4	Ջիլքեր ճանապարհիլ
6	2+96		2.4	Ջիլքեր ճանապարհիլ
7	3+64		2.4	Ջիլքեր ճանապարհիլ

ԳԳ Գեղարքունիքի մարզ Գավառ համայնքի առֆալտատատ փողոցների նշագծում ել ճանապարհային նշանների տեղադրում				
Թիվ	Թիք	Թիքեր	Գավառ համայնք Նրսատա քնակախոյ ճանապարհների ճանապարհային նշանների տեղադրում ամփոփարկի զիտվակ փունջ 2-	
60	56		Գավառ համայնք Նրսատա քնակախոյ ճանապարհների ճանապարհային նշանների տեղադրում ամփոփարկի զիտվակ փունջ 2-	Գավառ համայնք Նրսատա քնակախոյ ճանապարհների ճանապարհային նշանների տեղադրում ամփոփարկի զիտվակ փունջ 2-
Մ.ԱՐԿԱՆԻՅԱՆ	Մ.ԱՐԿԱՆԻՅԱՆ	Մ.ԱՐԿԱՆԻՅԱՆ	Մ.ԱՐԿԱՆԻՅԱՆ	Մ.ԱՐԿԱՆԻՅԱՆ
Ն.Գ.Գ.	Ն.Գ.Գ.	Ն.Գ.Գ.	Ն.Գ.Գ.	Ն.Գ.Գ.
ՆՕՐԵՆ	ՆՕՐԵՆ	ՆՕՐԵՆ	ՆՕՐԵՆ	ՆՕՐԵՆ

Գ/Գ	ՊԻԿԵՏԱԺ		ՀԱՄԱՐԸ ԸՍՏ ԳՈՍՏ - Ի ԳՈՍՏ 52290-2004	ՆՇԱՆԻ ԱՆՎԱՆՈՒՄԸ
	ՁԱԽ	ԱՋ		
1	2	3	4	5
8		4+66	2.4	Զիջեր ճանապարհը
9		6+14	2.4	Զիջեր ճանապարհը
10		6+92	2.4	Զիջեր ճանապարհը
11	6+98		3.24	Արագության սահմանափակում
12	7+70		2.4	Զիջեր ճանապարհը
13		8+96	2.4	Զիջեր ճանապարհը
14	10+28		2.4	Զիջեր ճանապարհը
15		14+16	2.4	Զիջեր ճանապարհը
16		17+74	2.4	Զիջեր ճանապարհը

ԵՐԹԵՎԵԿԵԼԻ ՄԱՍԻ ԾԱՆԱԴՊԱՐՋԱՅԻՆ ՄԱՍԻ ՆՇԱՆՆԵՐԻ

ԱՄՓՈՓԱԳԻՐ ՆՈՐԱՏՈՒՄ ԲՆԱԿԱՎԱՅՐԻ ՓՈՂՈՑ 3-Ի

ՊԿ 0+00 -ԻՑ ՊԿ 3+04

Գ/Գ	ՊԻԿԵՏԱԺ		ՀԱՄԱՐԸ ԸՍՏ ԳՈՍՏ - Ի ԳՈՍՏ 52290-2004	ՆՇԱՆԻ ԱՆՎԱՆՈՒՄԸ
	ՁԱԽ	ԱՋ		
1	2	3	4	5
1		3+03	2.4	Զիջեր ճանապարհը
2	3+28		2.4	Զիջեր ճանապարհը
3		3+48	2.4	Զիջեր ճանապարհը

ԵՐԹԵՎԵԿԵԼԻ ՄԱՍԻ ԾԱՆԱԴՊԱՐՋԱՅԻՆ ՄԱՍԻ ՆՇԱՆՆԵՐԻ

ԱՄՓՈՓԱԳԻՐ ՆՈՐԱՏՈՒՄ ԲՆԱԿԱՎԱՅՐԻ ՓՈՂՈՑ 4-Ի

ՊԿ 0+00 -ԻՑ ՊԿ 8+88

Գ/Գ	ՊԻԿԵՏԱԺ		ՀԱՄԱՐԸ ԸՍՏ ԳՈՍՏ - Ի ԳՈՍՏ 52290-2004	ՆՇԱՆԻ ԱՆՎԱՆՈՒՄԸ
	ՁԱԽ	ԱՋ		
1	2	3	4	5
1	0+48		2.4	Զիջեր ճանապարհը
2	1+88		2.4	Զիջեր ճանապարհը

Գ/Գ	ՊԻԿԵՏԱԺ		ՀԱՄԱՐԸ ԸՍՏ ԳՈՍՏ - Ի ԳՈՍՏ 52290-2004	ՆՇԱՆԻ ԱՆՎԱՆՈՒՄԸ
	ՁԱԽ	ԱՋ		
1	2	3	4	5
3	2+56		2.4	Զիջեր ճանապարհը
4	4+28		2.4	Զիջեր ճանապարհը
5		4+40	2.4	Զիջեր ճանապարհը
6	4+76		2.4	Զիջեր ճանապարհը
7	6+76		2.4	Զիջեր ճանապարհը
8		8+60	2.4	Զիջեր ճանապարհը

ԵՐԹԵՎԵԿԵԼԻ ՄԱՍԻ ԾԱՆԱԴՊԱՐՋԱՅԻՆ ՄԱՍԻ ՆՇԱՆՆԵՐԻ

ԱՄՓՈՓԱԳԻՐ ՆՈՐԱՏՈՒՄ ԲՆԱԿԱՎԱՅՐԻ ՓՈՂՈՑ 5-Ի

ՊԿ 0+00 -ԻՑ ՊԿ 10+58

Գ/Գ	ՊԻԿԵՏԱԺ		ՀԱՄԱՐԸ ԸՍՏ ԳՈՍՏ - Ի ԳՈՍՏ 52290-2004	ՆՇԱՆԻ ԱՆՎԱՆՈՒՄԸ
	ՁԱԽ	ԱՋ		
1	2	3	4	5
1		0+82	2.4	Զիջեր ճանապարհը
2	2+10		2.4	Զիջեր ճանապարհը
3	3+04		2.4	Զիջեր ճանապարհը
4		3+08	2.4	Զիջեր ճանապարհը
5	5+94		2.4	Զիջեր ճանապարհը
6	6+62		2.4	Զիջեր ճանապարհը
7	6+92		2.4	Զիջեր ճանապարհը
8		8+18	2.4	Զիջեր ճանապարհը
9	8+36		2.4	Զիջեր ճանապարհը

ԳԳ Գեղարցունիքի մարզ Գավառ համայնքի առֆալտապատ փողոցների նշագծում ել ճանապարհային նշանների տեղադրում				
Թիվ	Թիք	Թիքեր	Գավառ համայնք Նորատուս քնակալայր ճանապարհների ճանապարհային նշանների տեղադրման ամփոփարկի փուլը-3:4:5	
90	57		Ճարտարապետաշինարարական մաս	
«ԹԻՎ 28 ՇՄԸ» ԲԲԸ		Մ. ԱՆԿՈՒՆՆԻ		
		Մ. ԱՆԿՈՒՆՆԻ		
		Ն. Գ. Բ.		
		Ն. Գ. Բ.		
		Ն. Գ. Բ.		
		Ն. Գ. Բ.		

ԵՐԹԵՎԵԵԼԻ ՄԱՍԻ ԾԱՆԱԴԱՐՅԱՅԻՆ ՄԱՍԻ ՆՇԱՆՆԵՐԻ

ԱՍՓՈՓԱԳԻՐ ՆՈՐԱՏՈՒՄ ԲՆԱԿԱՎԱՅՐԻ ՓՈՂՈՑ 6-Ի

ՊԿ 0+00 -ԻՑ ՊԿ 4+62

Գ/Գ	ՊԻԿԵՏԱԺ		ՀԱՄԱՐԸ ԸՍՏ ԳՈՍՏ - Ի ԳՈՍՏ 52290-2004	ՆՇԱՆԻ ԱՆՎԱՆՈՒՄԸ
	ՁԱՆԻ	ԱԶ		
1	2	3	4	5
1		1+20	2.4	Զիջեք ճանապարհը
2	1+36		2.4	Զիջեք ճանապարհը
3		2+20	2.4	Զիջեք ճանապարհը

ԵՐԹԵՎԵԵԼԻ ՄԱՍԻ ԾԱՆԱԴԱՐՅԱՅԻՆ ՄԱՍԻ ՆՇԱՆՆԵՐԻ

ԱՍՓՈՓԱԳԻՐ ՆՈՐԱՏՈՒՄ ԲՆԱԿԱՎԱՅՐԻ ՓՈՂՈՑ 7-Ի

ՊԿ 0+00 -ԻՑ ՊԿ 4+64



Գ/Գ	ՊԻԿԵՏԱԺ		ՀԱՄԱՐԸ ԸՍՏ ԳՈՍՏ - Ի ԳՈՍՏ 52290-2004	ՆՇԱՆԻ ԱՆՎԱՆՈՒՄԸ
	ՁԱՆԻ	ԱԶ		
1	2	3	4	5
1		0+56	2.4	Զիջեք ճանապարհը
2	2+32		2.4	Զիջեք ճանապարհը
3		4+64	2.4	Զիջեք ճանապարհը

ԵՐԹԵՎԵԵԼԻ ՄԱՍԻ ԾԱՆԱԴԱՐՅԱՅԻՆ ՄԱՍԻ ՆՇԱՆՆԵՐԻ

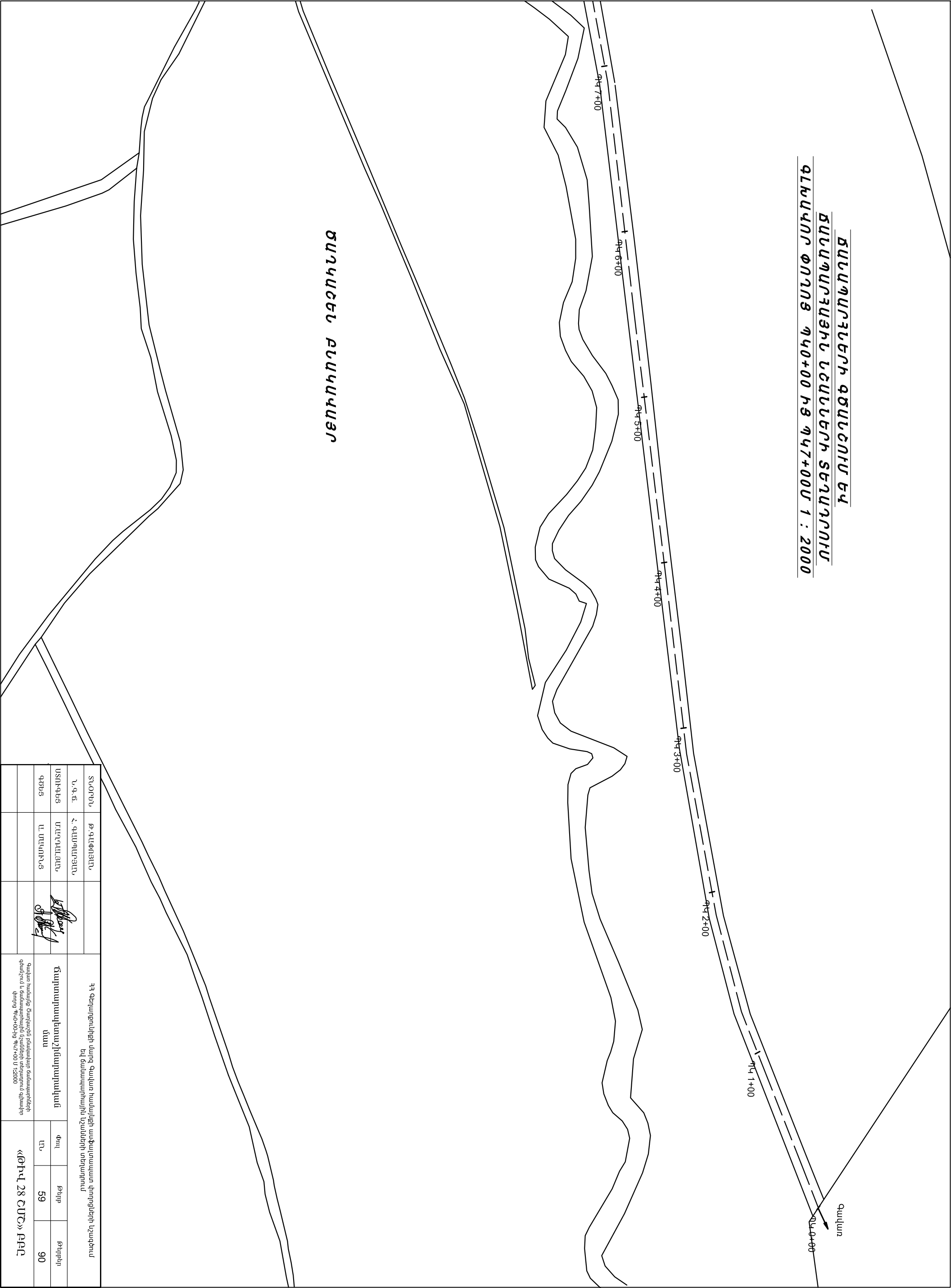
ԱՍՓՈՓԱԳԻՐ ՆՈՐԱՏՈՒՄ ԲՆԱԿԱՎԱՅՐԻ ՓՈՂՈՑ 8-Ի

ՊԿ 0+00 -ԻՑ ՊԿ 4+84

Գ/Գ	ՊԻԿԵՏԱԺ		ՀԱՄԱՐԸ ԸՍՏ ԳՈՍՏ - Ի ԳՈՍՏ 52290-2004	ՆՇԱՆԻ ԱՆՎԱՆՈՒՄԸ
	ՁԱՆԻ	ԱԶ		
1	2	3	4	5
1	0+00		2.4	Զիջեք ճանապարհը
2		0+40	2.4	Զիջեք ճանապարհը
3		1+10	2.4	Զիջեք ճանապարհը
4		1+86	2.4	Զիջեք ճանապարհը
5		2+72	2.4	Զիջեք ճանապարհը
6		4+84	2.4	Զիջեք ճանապարհը

ՏՆՕՐԵՆ	Թ. ԳԱՓՈՑԱՆ		ԳԳ Գեղարքունիքի մարզ Գավառ համայնքի ասֆալտապատ փողոցների նշագծում եվ ճանապարհային նշանների տեղադրում		
Ն. Գ. Ը.	Հ. ԳԱՄՊԼՐՅԱՆ		Ճարտարապետաշինարարական մաս	Փուլ	Թերթ
ԱՏՈՒԳԵՑ	Մ. ԱՂԳԱՆՅԱՆ			ԱՆ	58
ԳՏԵՑ	Մ. ՄԱԿՈՒՆՅ			«ԹԻՎ 28 ՇԱՇ» ԲԻԸ	
			Գավառ համայնք Նորատուս քնակալար ճանապարհների ճանապարհային նշանների տեղադրման ամփոփագիր ,փուլը-6:7:8		

**ԾԱՆՍԱԳԱՐՅՆԵՐԻ ԳՏԱՆՇՈՒՄ ԵՎ
ԶԱՆՍՊԱՏՅԱԿԻՆ ՆՇԱՆՆԵՐԻ ՏԵՂԱԴՂՈՒՄ
ԳԼԿԱԿՍՏ ՊԿՕ+00 ԿՑ ՊԿ7+00Կ 1 : 2000**

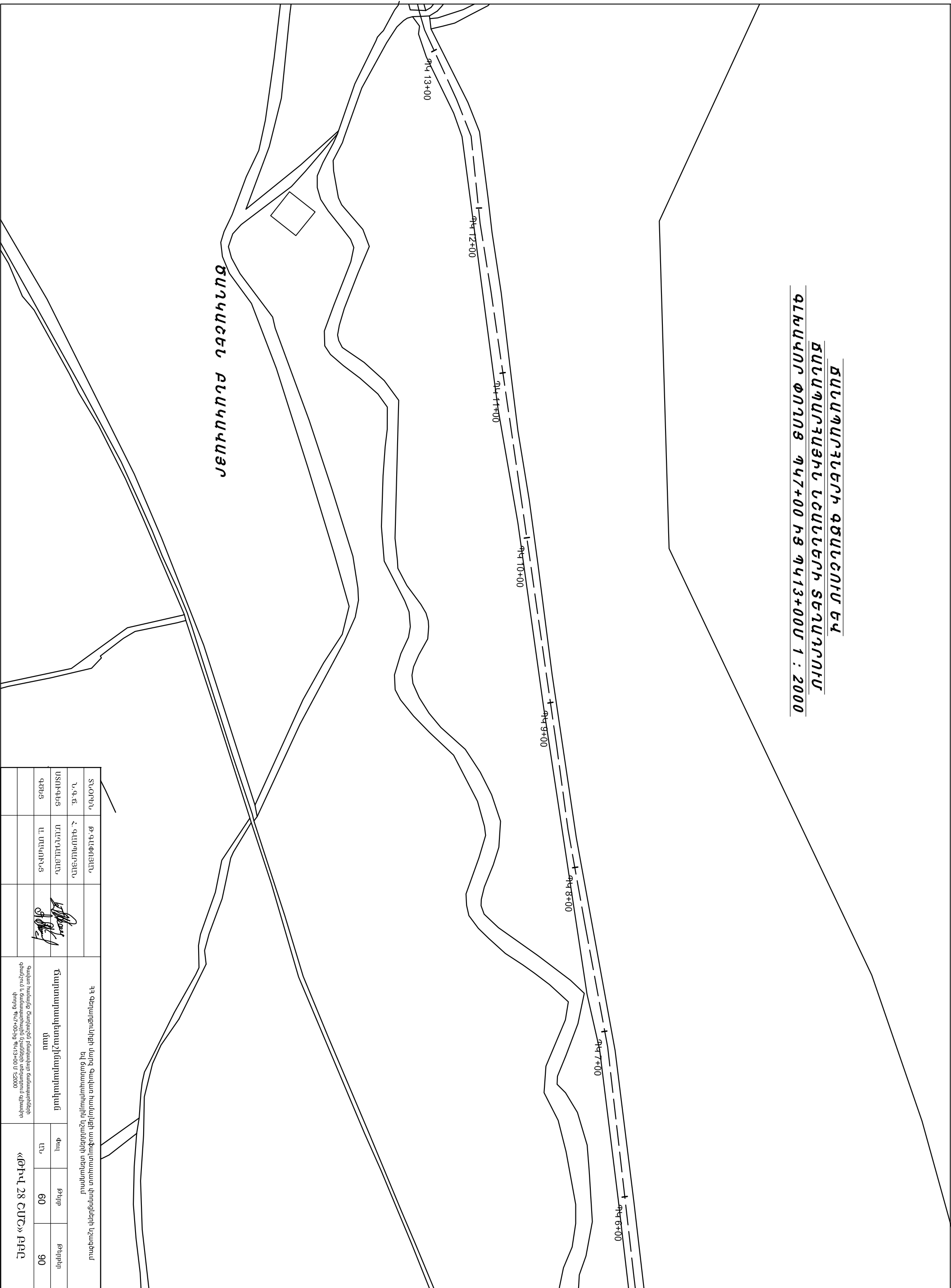


ՅԵՌԻՈՒԿՈՂՈՐ ԴՐՉՈՒԿԻՆՈՐ

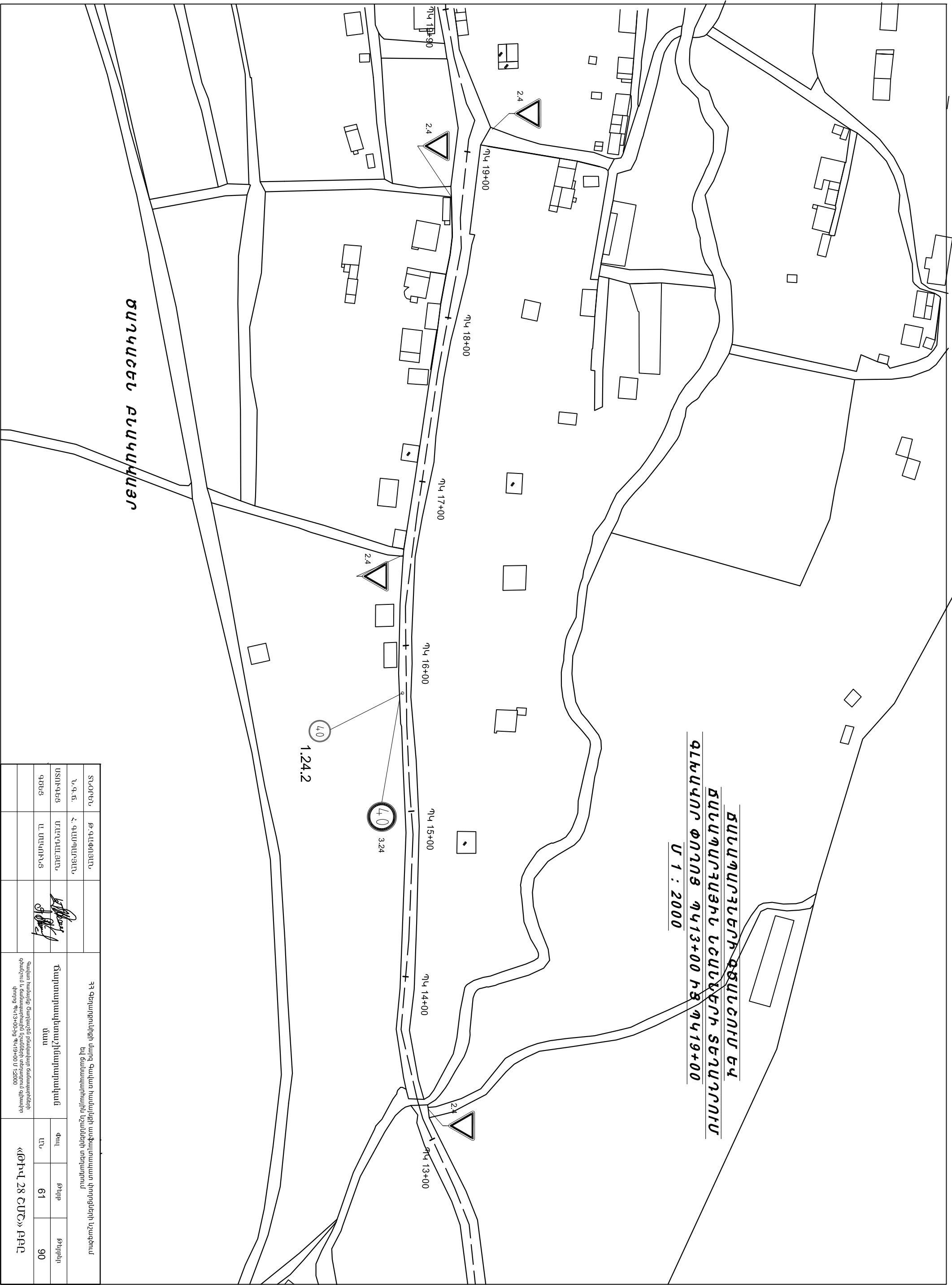
ՏՎՈՐԾՆ	Թ. ԳՆԱՓՈՒՅՈՒՄ	<p align="center">ԳԳ ՏԵՐԱՊՈՒՆԻՔԻ ԱՐԴՂ ԳԱԿԱՐ ԽԱՆՈՒՅԻ ՎՓՔԱՅԱՍՏԱԿԱՆ ՓՈՐՈՑՆԵՐԻ ՆՉԱՓՈՒՄ ԵՎ ՃԱՆԱԿԱՐԽՈՒՄԻՆ ՆՉԱՏՈՒՆԻ ՍՏՐԱՏՈՒՄ</p>	Փուլ	Թիվը	Թիվը
Ն. Գ. Բ.	Հ. ԳՆԱՓՈՒՅՈՒՄ		Մաս	ՆՆ	59
ՍՏՈՒԳԻՑ	ՍՏՈՒՆՈՒՆԱԿ	<p align="center">Գալկուն Խանույնը Ճարկունքի բնակավայրի ճանապարհորդների փամբերում և ճանապարհորդների ճանապարհորդության օգտին փուլից ԳԿՕ+00-ից ԳԿ7+00 Ս 1:2000</p>	<p align="center">«ԹԻՎ 28 ՇԱՇ» ԲԻՐ</p>		
ԳՐԵՑ	Ա. ՄԱՐԿԱՆ				

ՃԱՆԱԳԱՐՅԱԿԻ ԳԾԱՆՇՈՒՄ ԵՎ
ՃԱՆԱԳԱՐՅԱԿԻ ԼՇՈՒՆԵՐԻ ՏԵՂԱԴՆՈՒՄ
ՈՒՆՈՒՄՈՅ ՊԿ7+00 ԿՑ ՊԿ13+00Մ 1 : 2000

ՃԱՆԱԿԵՆ ԲՆԱԿԱՊԱՅ



ՏՎՈՐՄԱ	Ք.Գ.ԱՓՈՒՅՄԱ	<p align="center"> ՀՀ Տեղադրողի մարզ Գավառ համայնքի առօրյա տնտեսական փողոցների նշագծում եվ ձևապատկերի նշանների տեղադրում </p>	<p align="center"> Ճառագայտագրական նկար </p>		
Ն.Գ.Ձ.	Հ.Գ.ԱՓՈՒՅՄԱ		Փուլ	Յնք	Յնքեր
ՍՏՈՒԳԻՑ	Մ.ՈՒՆՆԵՐԱՆՆԵՐ	Ճառագայտագրական նկար	Մ.ՈՒՆՆԵՐԱՆՆԵՐ	Մ.ՈՒՆՆԵՐԱՆՆԵՐ	Մ.ՈՒՆՆԵՐԱՆՆԵՐ
ԳՐԵՑ	Մ.ՈՒՆՆԵՐԱՆՆԵՐ	Մ.ՈՒՆՆԵՐԱՆՆԵՐ	Մ.ՈՒՆՆԵՐԱՆՆԵՐ	Մ.ՈՒՆՆԵՐԱՆՆԵՐ	Մ.ՈՒՆՆԵՐԱՆՆԵՐ
<p align="center"> Ճառագայտագրական նկար </p>		<p align="center"> Ճառագայտագրական նկար </p>			
<p align="center"> <small>Ճառագայտագրական նկարի ձևապատկերի նշանների տեղադրում և նշագծում</small> </p>		<p align="center"> <small>Ճառագայտագրական նկարի ձևապատկերի նշանների տեղադրում և նշագծում</small> </p>			
<p align="center"> «ՓԻՎ 28 ՇԱՇ» ԲԻՐ </p>		<p align="center"> «ՓԻՎ 28 ՇԱՇ» ԲԻՐ </p>			

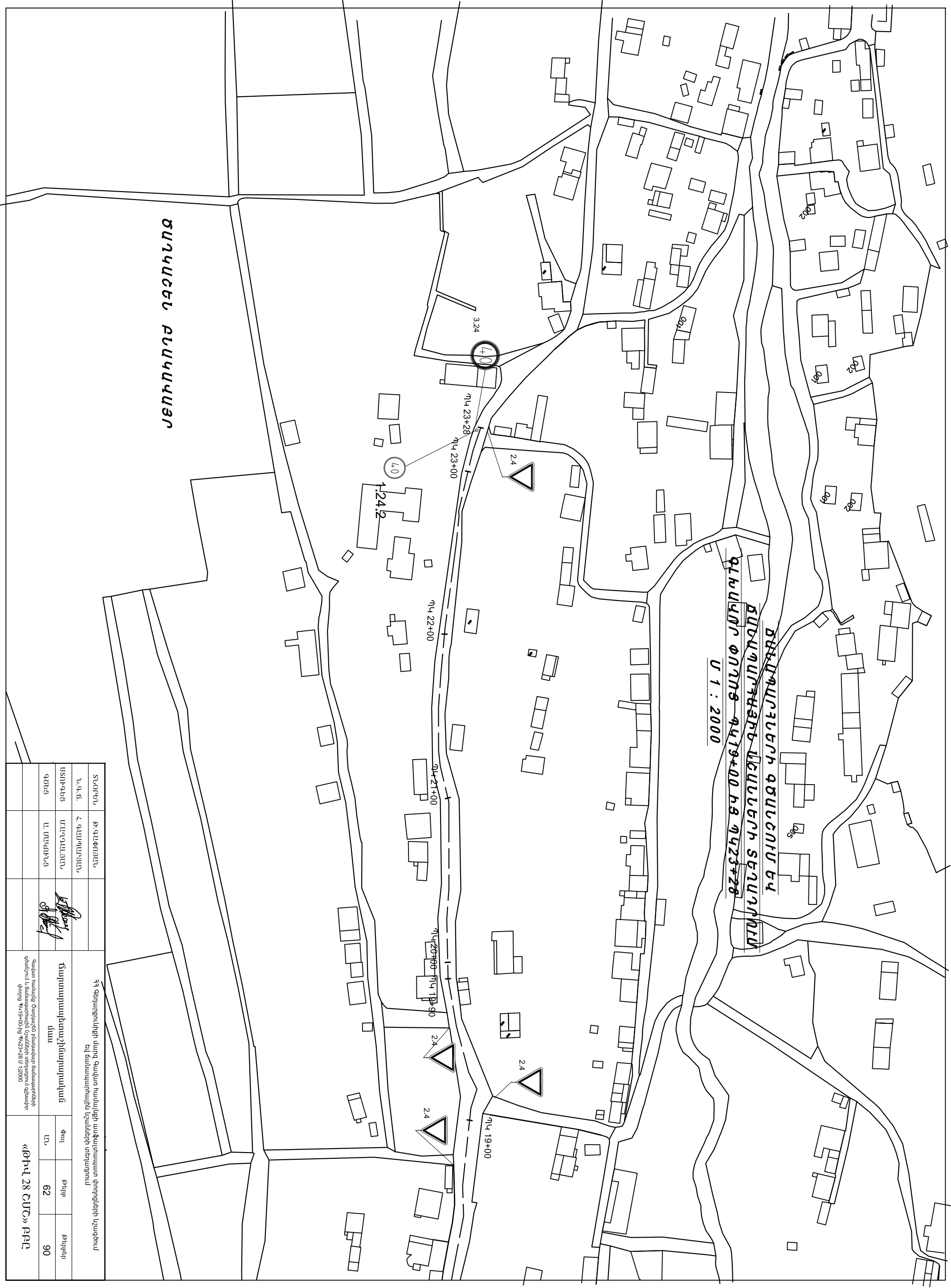


ԾԱՆԿԱՆԵՆ ԲՆԱԿԱԿԱՅՈՒՄ

ԾԱՆԿԱՊԱՐԳՆԵՐԻ ՔՃԱՆՇՈՒՄ ԵՎ
 ՉԵՆՈՒՄՈՒՄ
 ՉԵՆՈՒՄՈՒՄ ՓՈՂՈՑ ԴԿ 13+00 ԻՑ ԴԿ 19+00
 Մ 1 : 2000

ՏՎՈՐԾՆ	Թ. ԳԱՆՓՈՒՅՈՒՄ	ԳԳ ՓԵՐԱՊՈՒՆԻՔԻ ՍՏՐՈՂ ԳՐԱԿԱՆ ԽԱՏԱՅԻՔԻ ՎԱՓԱՅԱՍՏԱԿԱՆ ՓԻՐՈՂՆԵՐԻ ԱՅՁՎՈՒՄ		
Ն. Գ. Բ.	Հ. ԳԱՍՊՈՒՄՅԱՆ	ՃԱՊԱՏԱՊԱԿԵՐԱՅԻՆ ԴԱՏԱ	ՓՈՒ	ԹԻՄՐ
ԱՏՈՒԳԻՔՑ	ՍՆՆՆՆՆՆՆՆՆՆՆ	ՆԱՄ	ԼՆ	61
ԳՐԵՑ	Ա. ՄԱՐԿՈՒՄՑ			90
		ԳՐԱԿԱՆ ԽԱՏԱՅԻՔԻ ՎԱՓԱՅԱՍՏԱԿԱՆ ՓԻՐՈՂՆԵՐԻ ՉԵՆՈՒՄՈՒՄ ԵՎ ՔՃԱՆՇՈՒՄՈՒՄ ԳՐԱԿԱՆ ՓԻՐՈՂՆԵՐԻ ԳԿ 13+00 ԻՑ 19+00	«ՓԻՎ 28 ՇԱՇ» ԲԻՐ	

ԾԱՂԱԿՆԵՆ ԲՆԱԿԱԿԱՅՈՒՆ



ՏՎՈՐԾՆ	Թ. ԳԱՆՓՈՒՑՈՒՄ	ԿՀ Տեղադրումների ստորագրության համար համայնքի սահմանափակումը փորձարկելու նպատակով եղ ճանապարհային նշանների տեղադրում		
Ն. Գ. Ռ.	Հ. ԳԱՍՊՈՒՄՅԱՆ			
ՍՏՈՒԳՎԵՑ	ՄՆԻՆԻՍՏՐԱՏՐ	ՃԱՊԱՊԱԿԵՐԱԿԱՆ	ՓՈՒ	ԹԻՄՐ
ԳՐԵՑ	Ա. ՄԱՐԿՈՒՄՅԱՆ	ՆԱՄ	ԱՆ	90
«ԹԻՎ 28 ՇԱՇ» ԲԻՐ				



**ԵՐԹԵԿԵԿԵԼԻ ՄԱՍԻ ԳՃԱՆՀԱՄԱՆ ԱՄՓՈՓԱԳԻՐ ԾԱՂԱԿԱՇԵՆ
ԸՆԿԱԿԱՎԱՅՐԻ ԳԼԽԱԿԱՂՈՐ ՓՈՂՈՑԻ ՊԿ 0+00 -ԻՑ ՊԿ 26+90**

ՍԿԻՋԲ	ՎԵՐՋ	ՋԱԽ	ԱԶ	ԵՐԿԱՐՈՒԹՅՈՒՆ Մ		ՀԱՄԱՐԸ ԸՍՏ ԳՈՍՏԻ 13508-84	ՆԵՐԿՎՈՐ ՄԿԵՐԵԾԱԸ Մ²	ՈՐՎԱԳԻԾ	ԾԱՆՈՒԹՈՒԹՅՈՒՆ
	ՋԱԽ			ԱԶ					
1	0+00			3.2	3.2	1.24.2	1.89	10	11
2	0+00	23+28	ԱՌԱՅՅՈՒՄ	2328		1.5	58.2	— — —	սպիրտակ
2		23+28		3.2		1.24.2	1.89	40	կարմիր, դեղին

**ԵՐԹԵԿԵԿԵԼԻ ՄԱՍԻ ԾԱՆԱԴՊԱՐՋԱՅԻՆ ՄԱՍԻ ՆՇԱՆՆԵՐԻ
ԱՄՓՈՓԱԳԻՐ ԾԱՂԱԿԱՇԵՆ ԸՆԿԱԿԱՎԱՅՐԻ ԳԼԽԱԿԱՂՈՐ ՓՈՂՈՑԻ**

ՊԿ 0+00 -ԻՑ ՊԿ 26+90

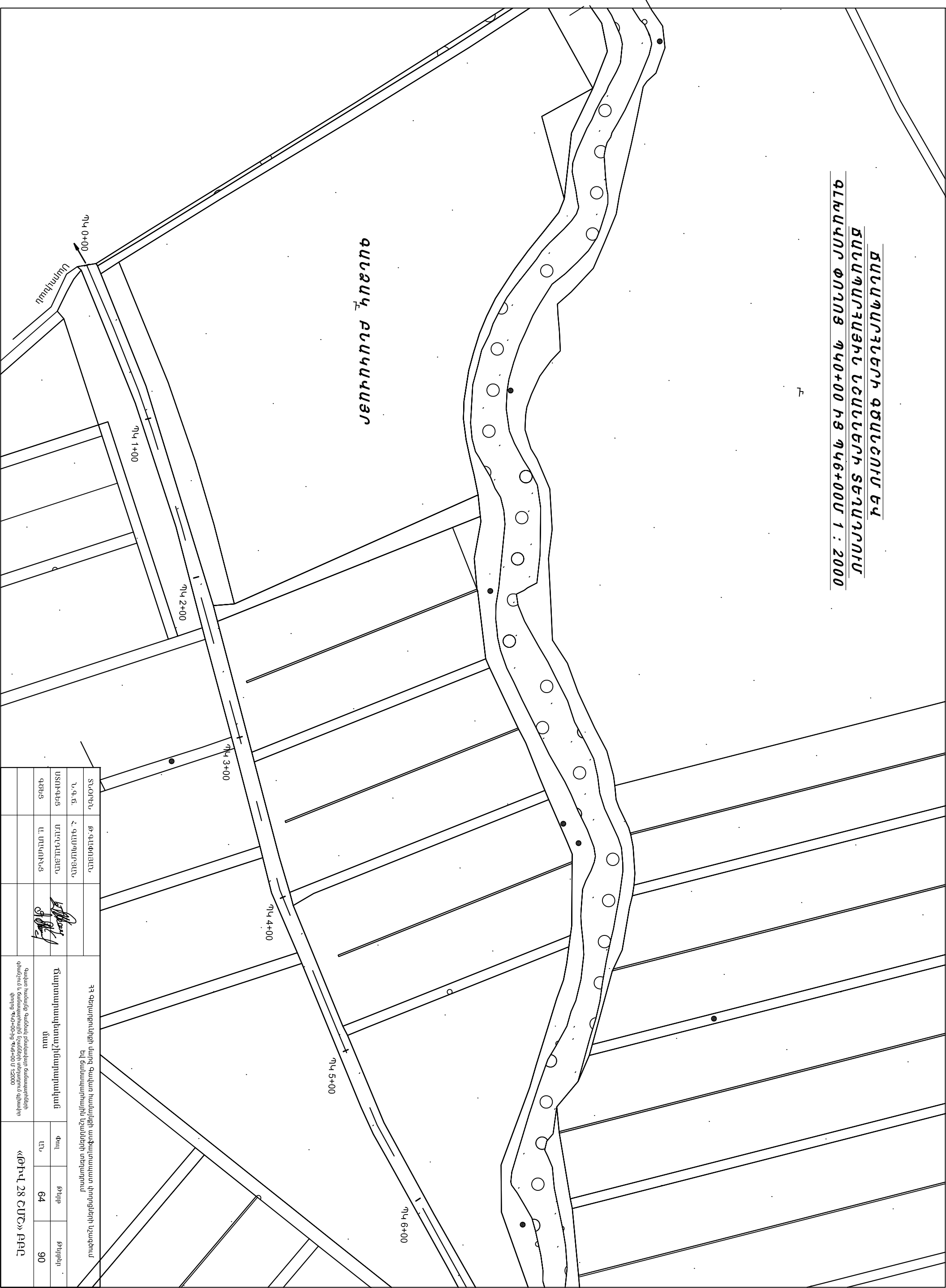
Գ/Գ	ՊԻԿԵՏԱԾ		ՀԱՄԱՐԸ ԸՍՏ ԳՈՍՏ - Ի ԳՈՍՏ 52290-2004	ՆՇԱՆԻ ԱՆՎԱՌՈՒՄԸ
	ՋԱԽ	ԱԶ		
1	2	3	4	5
1		13+18	2.4	Զիջեք ճանապարհը
2	15+68		3.24	Արագության սահմանափակում
3	18+72		2.4	Զիջեք ճանապարհը
4		19+14	2.4	Զիջեք ճանապարհը
5	19+60		2.4	Զիջեք ճանապարհը
6		23+28	2.4	Զիջեք ճանապարհը
7	23+29		3.24	Արագության սահմանափակում

ՏՆՕՐԵՆ		Թ. Գ. Լ. ՓՈՒՅԼՆ	ԳԳ Գեղարքունիքի մարզ Գավառ համայնքի ատֆալտապատ փողոցների նշագծում եվ ճանապարհային նշանների տեղադրում		
Ն. Գ. Ը.	Հ. Գ. Լ. Պ. Ի. Բ. Լ.		Գրտարապետաշինարարական մաս	Փուլ	Թեքք
ԱՏՈՒԳԵՑ	Մ. Ա. Գ. Լ. Բ. Լ.			ԱՆ	63
Գ. Ե. Ե.	Մ. Մ. Ա. Գ. Լ. Բ. Լ.				Թեքքեր
					90
				«ԹԻՎ 28 ՇԱՇ» ԲԲԸ	
			Գավառ համայնք Ծաղկաշեն բնակավայրի ճանապարհների գծանշման եղանակների մասին ամփոփագիր գլխավոր փողոց, նշանների տեղադրման ամփոփագիր գլխավոր փողոց		

ՃԱՆԱՊԱՐԱՅՆԵՐԻ ԳՏԱՆՇՈՒՄ ԵՎ
ՃԱՆԱՊԱՐԱՅՅԻՆ ԼՇԱՆՆԵՐԻ ՏԵՂԱԿՂՈՒՄ
ՊԿԿԿ 00+00 ԿՑ ՊԿԿԿ+000 1 : 2000

7

ՋԵՐԱԿԱՆ ԲՆԱԿԱՍԱՅՈՒՄ



ՏՐՕՐԵՆ	Թ. ԳԱՆՔՈՒՅՈՒՄ	ԳԳ ՋԵՐԱԿԱՆ ԲՆԱԿԱՍԱՅՈՒՄԻ ԱՏՐՈՂ ԳԱՎԱՅԻՆ ԽԱՏԱՅԻՆ ԱՎՓԱՅԱՍՏԱՎԱԿԱՆ ՓՈՐՈՐԾՆԵՐԻ ԿԱԶՄԻՄ ԵՎ ՃԱՆԱՊԱՐԱՅՅԻՆ ԱՆՍՏՆԵՐԻ ՈՒՐԱԿՐՈՒՄ	Փուլ	Թիվը	Թիվերը
Ն. Գ. Բ.	Հ. ԳԱՍՏՈՒՄՅԱՆ		Ճառագայթային-ցաղարային	ԼՆ	64
ԱՏՈՒԳԿԵՑ	ՄԵՆԴՆԱՆՆԱԿ	մաս	«ՓԻՎ 28 ՇՄՇ» ԲԻՐ		
ԳՐԵՑ	Լ. ՄԱՆՈՒԿՅԱՆ		Գաղտնիության աստիճանը՝ ընդհանուր հասանելի է Փորձի ՊԿԿԿ-00-ԿԿ ՊԿԿԿ+00 Մ 1:2000		

ՃԱՆՊԱՐԵՅՆԵՐԻ ԳԾԱՆՇՈՒՄ ԵՎ
 ԾԱՆՊԱՐԵՅՄՅԻՆ ԱՇԽԱՆԵՐԻ ՏԲՂԱԴՐՈՒՄ
 ԳՆԻԱՎՈՂ ՓՈՂՈՑ ՊԿ 6+00 ԿՑ ՊԿ 12+00 Մ : 2000

ԳՆԾՁԱ ԲՆԱԿԱԿՅՈՒ

ՊԿ 5+00

ՊԿ 6+00

ՊԿ 7+00

ՊԿ 8+00

ՊԿ 9+00

ՊԿ 10+00

ՊԿ 11+00

ՊԿ 12+00

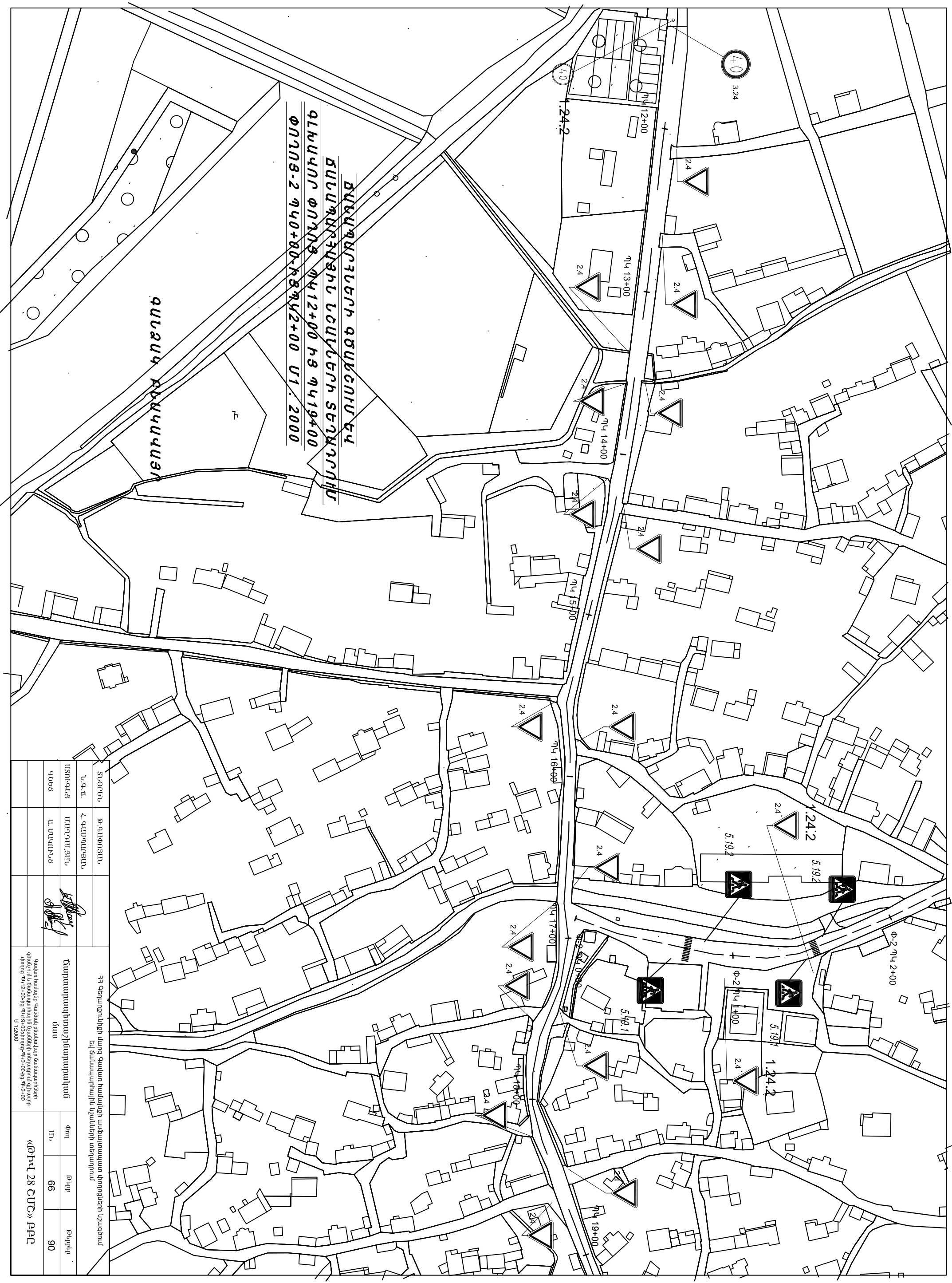
2.74

4.0
3.24

Դ

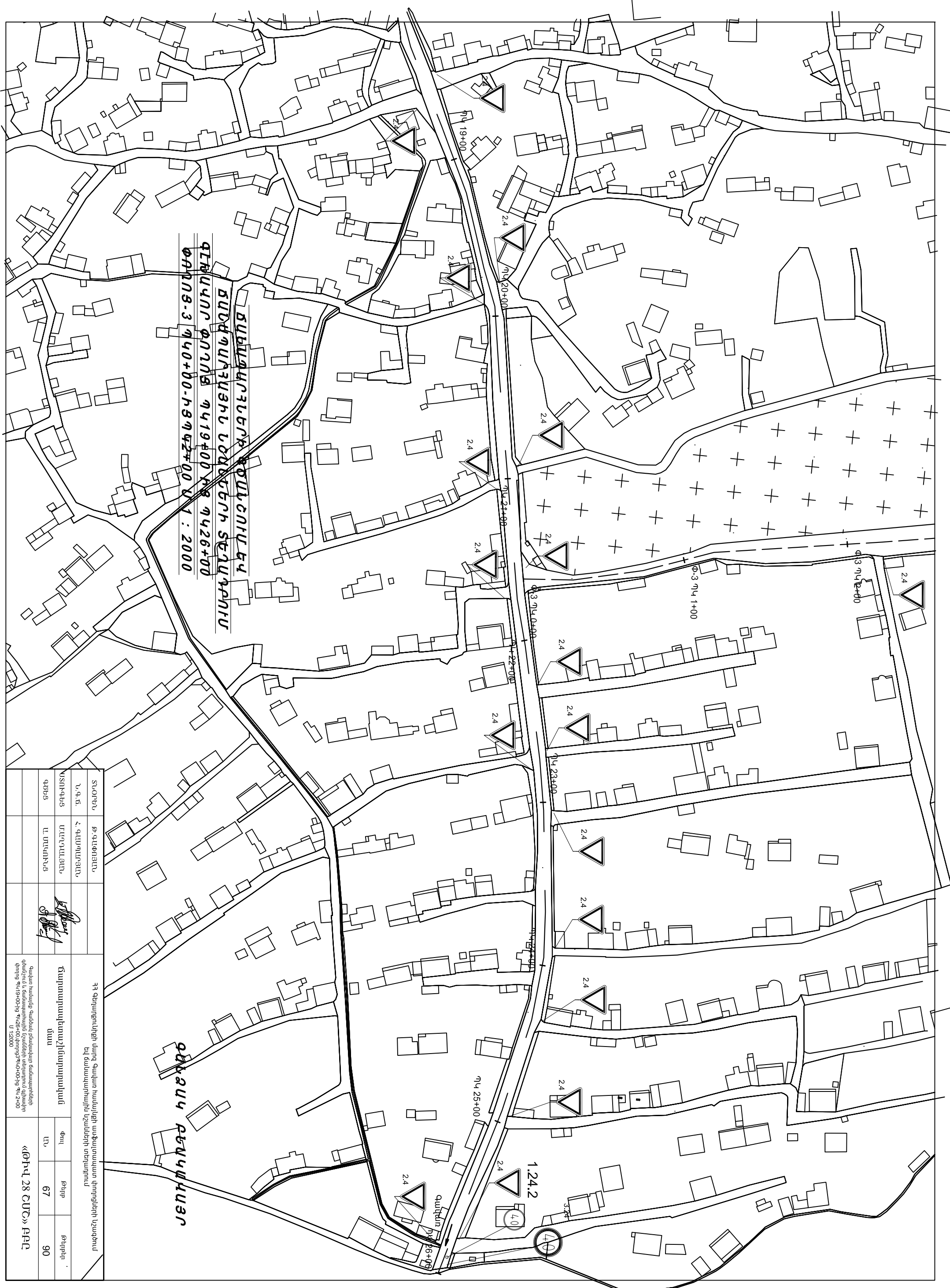
ՏՐՕՐԵՆ	Թ. ԳԱՇՈՒՅՈՒՄ	ԳԳ ՎԵՐԱՊՈՒՆԻՑԻ ԱՐԴՐ ԳԱՎԱՆ ԽԱՆՈՒՄԻ ԱՎՓԱՅԱՏԱԿԱՆ ՓՈՐՈՑՆԵՐԻ ԱՅՁՎՈՒՄ ԵՎ ՃԱՆՊԱՐԵՅՄՅԻՆ ԱՇԽԱՆԵՐԻ ԱՅՁՎՈՒՄ	Գալստ համայնք Փանձակ բնակավայրի բնակավայրերի փակման և ճանապարհային կառուցման տեղադրում գլխավոր փուլի ՊԿ 6+00-ից ՊԿ 12+00 Մ : 1:2000		
Ն. Գ. Բ.	Հ. ԳԱՍՊՈՒՄՅԱՆ		ՃԱՊԱՐԵՅՄՅԱՆ ՄԱՍ	Փուլ	Թիվ
ԱՏՈՒԳԻՔՑ	ՄԱՆՈՒՄԱՆ	ՍԻԳՆԱԿՆԵՐ	ՄԿ	65	90
ԳՐԵՑ	Ա. ՄԱՆՈՒՄՅԱՆ	ՍԻԳՆԱԿՆԵՐ			

«ԹԻՎ 28 ՇԱՇ» ԲԻՐ



ՏՐՕՐԵՆ	Թ. ԳԱՆՔՈՒՅԱԼ	33 Շրջապատի մեջ Գալստի համայնքի սահմանափակումը փորձարկելի է կատարվում Եվ ճանապարհային նշանների տեղադրում	Գալստի համայնքի ճանաչված քաղաքացիական ճանապարհային նշանների տեղադրումը փորձարկելի է կատարվում ՊԿ12+00-ից ՊԿ19+00-ը և ՊԿ0+00-ից ՊԿ2+00 Մ 1:2000	Փուլ	Թիվը	Թիվերը
Ն. Գ. Բ.	Հ. ԳԱՍՏՐՈՒՅԱԼ			Մու	66	90
ՍՏՈՒԳԻՆ	ՄԱՆՈՒՄԱՆ	Մու	66	90		
ԳՐԵՑ	Ա. ՄԱՆՈՒՄԱՆ	Մու	66	90		

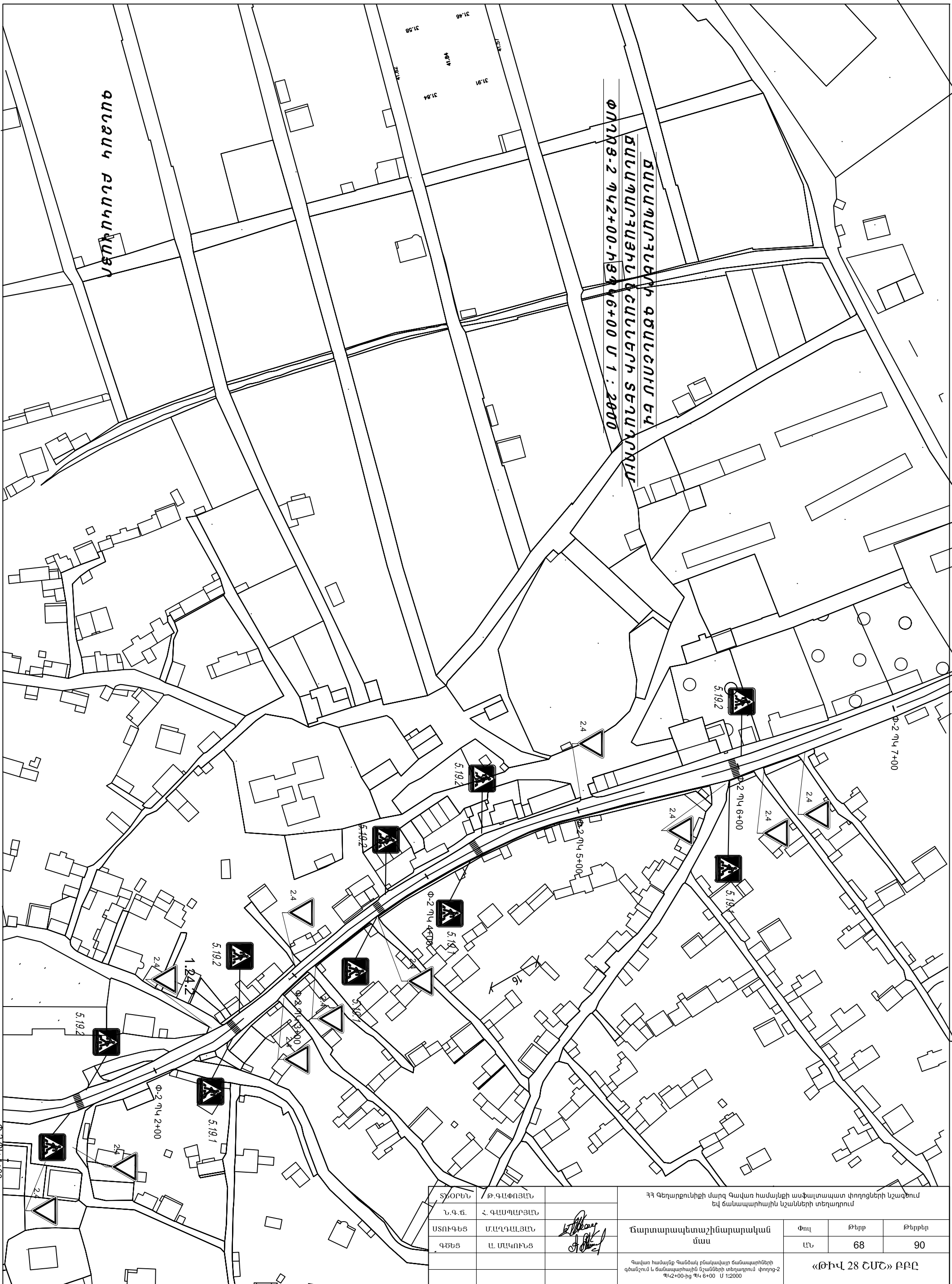
«ԹԻՎ 28 ՇԱՇ» ԲԻՐ



ՃԱԿԱՆԱԿՆԵՐԻ ՔՕՍԿՈՒԿ ԿԿ
 ՔՐԱՍԿՈՐ ՓՈՂՈՑ ՊԿ 19+00 ԿՑ ՊԿ 26+00
 ՓԱՂՈՑ-3 ՊԿ 0+00-ԿՑ ՊԿ 2+00 Ս 1 : 2000

ՕՒՂԱԿ ԲԵՆԿԱԿԱՅՐ

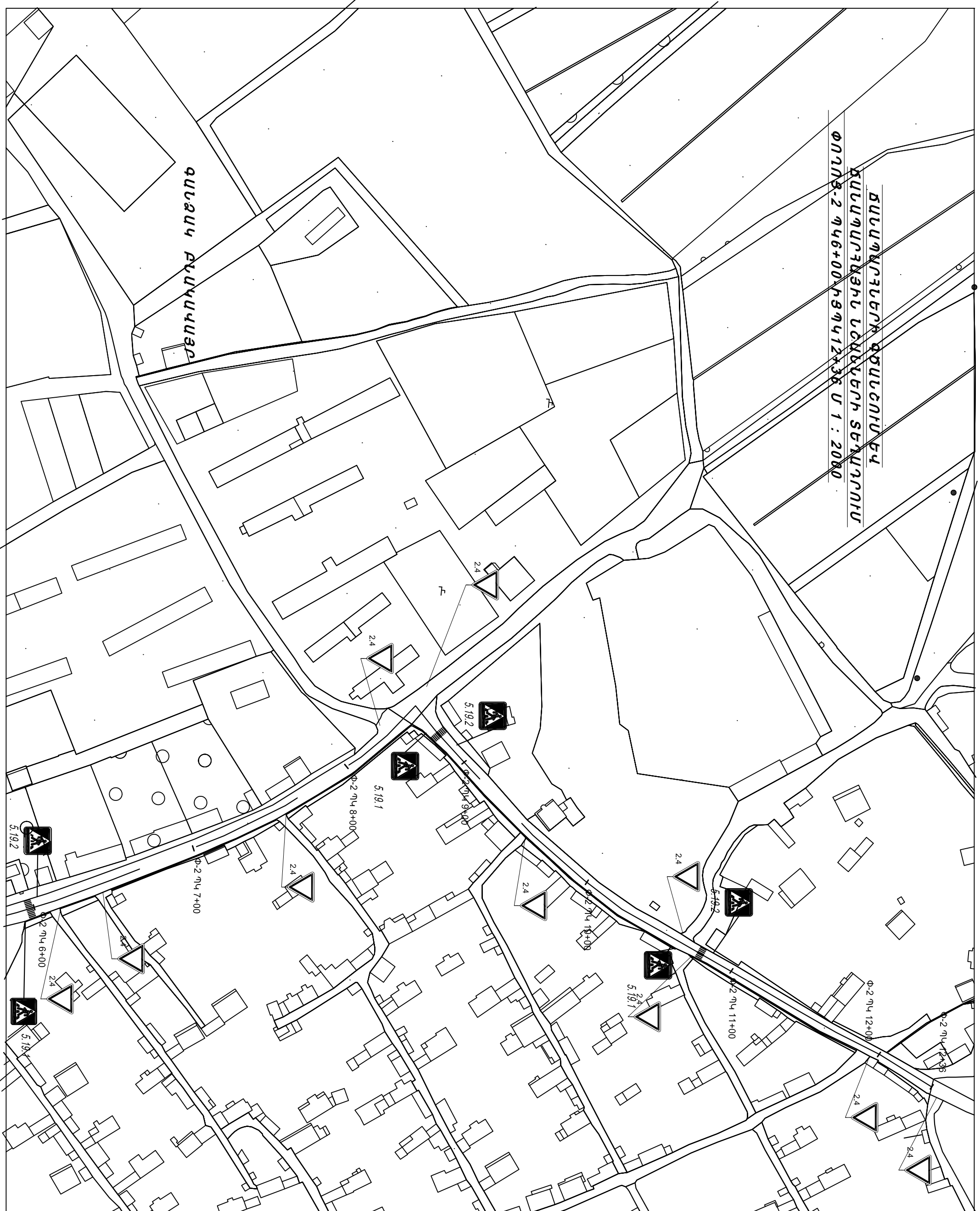
ՏՐՕՐԵՆ	Ք. ԳԱՆՈՒՅԱԼ	33 Քեղապետիկի մարզ Տալառ համայնի առօրյա տնտեսական փողոցների նշագծում եւ ճանապարհային նշանների տեղադրում	Ճարտարապետաշինարարական մաս	Փուլ	Թիք	Թիքեր
Ն. Գ. Բ.	Հ. ԳԱՍՊՈՒՅԱԼ			ԼՆ	67	90
ՊՏՈՒԳԵՑ	ՍՆՆՆՆՆՆՆՆ			«ԹԻՎ 28 ՇԱՇ» ԲԻՐ		
ԳԵԲՑ	Լ. ՄՆՆՆՆՆՆ			Տալառ համայնքի ճանաչված բնակավայրի ճանապարհային փողոցների և ճանապարհային ճանաչված տեղադրում գլխավոր փողոց ՊԿ 19+00-ից ՊԿ 26+00-ի մինչև ՊԿ 2+00 Ս 1:2000		




ՏՆՕՐԵՆ		Թ. ԳԱՓՈՅՆԱՆ		ՀՀ Գեղարքունիքի մարզ Գավառ համայնքի ասֆալտապատ փողոցների նշագծում եվ ճանապարհային նշանների տեղադրում			
Ն. Գ. Ճ.		Հ. ԳԱՍՊԱՆՅԱՆ		Ճարտարապետաշինարարական մաս	Փուլ	Թերթ	Թերթեր
ԱՏՈՒԳԵՅ		Մ. ԱՂԿԱՆՅԱՆ			ԱՆ	68	90
ԳՅԵՅ		Ա. ՄԱԿՈՒՆՅԱՆ		Գավառ համայնք Գանձակ բնակավայր ճանապարհների գծանշում և ճանապարհային նշանների տեղադրում փողոց-2 ՊԿ 2+00-ից ՊԿ 6+00 Մ 1:2000			«ԹԻՎ 28 ՇՄՇ» ԲԲԸ

ՃԱՆԱԳՊԱՐԿՆԵՐԻ ԳԾԱՆՈՒՄ ԵՎ
 ՃԱՆԱԳՊԱՐԿՅՈՒՆ ԼՇԱՆՆԵՐԻ ՏԵԿՆՈՂՈՒՄ
 ՓՈՂՈՑ-2 ՊԿ 6+00 ԻՑ ՊԿ 12+36 Ս 1 : 2000

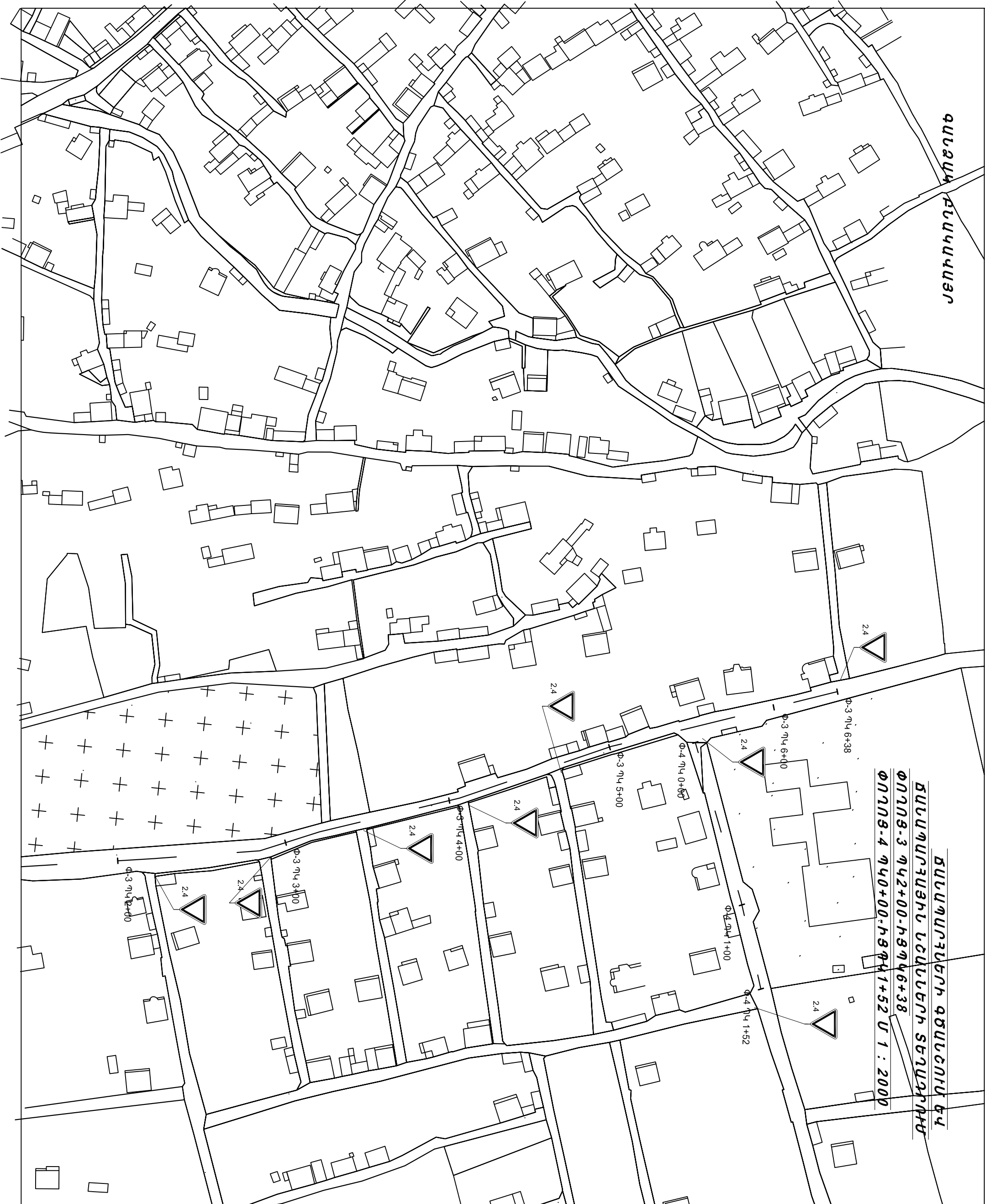
ԳՆՆԱԿ ԲՆԱԿԱԿԱՅՐ



ՏՆՈՒՆ	Թ. ԳԵՄՈՅԸՆ	ՀՀ Գեղարքունիքի մարզ Գավառ համայնքի Ավագատապատ գյուղոցների նշագծում եվ ճանապարհային նշանների տեղադրում			
Ն. Գ. Ճ.	Հ. ԳԱՍՊԼՐՅԱՆ		Ճարտարապետաշինարարական մաս	Փյուն	Թերթ
ԱՏՈՒԳԵՅ	Մ. ԱՂԿԱՆՅԱՆ		մաս	և	69
ԳՅԵՑ	Ա. ՄԱԿՈՒՆՑ		Գավառ համայնք Գանձակ բնակավայր ճանապարհների գծանշում և ճանապարհային նշանների տեղադրում փուլը-2 ՊԿ 6+00-ից ՊԿ 12+36 Ս 1:2000		
			«ԹՎ 28 ՄԱՇ» ԲԲԸ		

ՊՐԵՄԻԵՐ ԲԱՆԱԿԱՆՈՒԹՅԱՆ ԳՆԱՀԱՆՈՒՄ

ԾԱՆՈԹՈՒԹՅՈՒՆ
 ԾԱՆՈԹՈՒԹՅԱՆ ԳՆԱՀԱՆՈՒՄ
 ՓՈՂՈՑ-3 ՊԿ 2+00-ԻՑ ՊԿ 6+38
 ՓՈՂՈՑ-4 ՊԿ 0+00-ԻՑ ՊԿ 1+52 Ս 1 : 2000



ՏՆՕՐԵՆ		Թ. ԳԱՓՈՅԱՆ		ՀՀ Գեղարքունիքի մարզ Գավառ համայնքի ասֆալտապատ փողոցների նշագծում եվ ճանապարհային նշանների տեղադրում		
Ն. Գ. Ճ.	Հ. ԳԱՍՊԱՐՅԱՆ			Ճարտարապետաշինարարական մաս	Փուլ	Թերթ
ԱՏՈՒԳԵՅ	Մ. ԱՂԿԱՆՅԱՆ				ԱՆ	70
ԳՅԵՑ	Ա. ՄԱԿՈՒՆՑ					Թերթեր
				Գավառ համայնք Գանձակ բնակավայր ճանապարհների գծանշում և ճանապարհային նշանների տեղադրում փողոց-3 ՊԿ 2+00-ից ՊԿ 6+38, փողոց-4 ՊԿ 0+00-ից ՊԿ 1+52 Ս 1:2000		«ԹԻՎ 28 ՇԱՇ» ԲԲԸ

**ԵՐԹԵԿԵՆԼԻ ՄԱՍԻ ԳՇԱՆՇՄԱՆ ԱՄՓՈՓԱԳԻՐ ԳԱՆՁԱԿ
ԲՆԱԿԱՎԱՅՐԻ ՉԼԻԱԿԱՆ ՓՈՂՈՅԻ ԴԿ 0+00 -ԻՑ ԴԿ 26+00**

	ՍԿԻՋԸ	ՎԵՐՋ	ՁԱԽ	ԱԶ	ԵՐԿԱՐՈՒԹՅՈՒՆ Մ	ՀԱՍԱՐԸ ԸՍՏ ԳՈՍՏԻ 13508-84	ՆԵՐԿՎՈՐ ՄԱԿԵՐԵՍԸ Մ ²	ՈՒՐՎԱԳԻԾ	ԾԱՆՈԹՈՒԹՅՈՒՆ
	ՆԿ	+			ՆԿ				
1	11+32		3	4	5	6	9	10	11
2	0+00	26+00	ՍՈՒՍՑՔՈՒՄ		2600	1.5	65.0	— — — —	սպիտակ
3		25+88			3.2	1.24.2	1.89	(40)	կարմիր, դեղին

**ԵՐԹԵԿԵՆԼԻ ՄԱՍԻ ԳՇԱՆՇՄԱՆ ԱՄՓՈՓԱԳԻՐ ԳԱՆՁԱԿ
ԲՆԱԿԱՎԱՅՐԻ ՓՈՂՈՅ 2-Ի ԴԿ 0+00 -ԻՑ ԴԿ 12+36**


	ՍԿԻՋԸ	ՎԵՐՋ	ՁԱԽ	ԱԶ	ԵՐԿԱՐՈՒԹՅՈՒՆ Մ	ՀԱՍԱՐԸ ԸՍՏ ԳՈՍՏԻ 13508-84	ՆԵՐԿՎՈՐ ՄԱԿԵՐԵՍԸ Մ ²	ՈՒՐՎԱԳԻԾ	ԾԱՆՈԹՈՒԹՅՈՒՆ
	ՆԿ	+			ՆԿ				
1	0+00	0+48	ՍՈՒՍՑՔՈՒՄ		48	1.6	3.6	— — — —	սպիտակ
2	0+48	0+68	ՍՈՒՍՑՔՈՒՄ		20	1.1	2.0	—————	սպիտակ
3	0+68	0+72	ՁԱԽ	ԱԶ	28	1.14.1	22.4		դեղին
4	0+72	0+92	ՍՈՒՍՑՔՈՒՄ		20	1.1	2.0	—————	սպիտակ
5	0+92	1+28	ՍՈՒՍՑՔՈՒՄ		36	1.6	2.7	— — — —	սպիտակ
6	1+28	1+48	ՍՈՒՍՑՔՈՒՄ		20	1.1	2.0	—————	սպիտակ
7	1+48	1+68	ՁԱԽ	ԱԶ	20	1.14.1	16.0		դեղին
8	1+68	1+88	ՍՈՒՍՑՔՈՒՄ		20	1.1	2.0	—————	սպիտակ
9	1+88	2+06	ՍՈՒՍՑՔՈՒՄ		18	1.6	1.35	— — — —	սպիտակ
10	2+06	2+26	ՍՈՒՍՑՔՈՒՄ		20	1.1	2.0	—————	սպիտակ
11	2+26	2+30	ՁԱԽ	ԱԶ	16	1.14.1	12.8		դեղին
12	2+30	2+50	ՍՈՒՍՑՔՈՒՄ		20	1.1	2.0	—————	սպիտակ
13	2+50	3+44	ՍՈՒՍՑՔՈՒՄ		94	1.6	7.05	— — — —	սպիտակ
14	3+44	3+64	ՍՈՒՍՑՔՈՒՄ		20	1.1	2.0	—————	սպիտակ
15	3+64	3+68	ՁԱԽ	ԱԶ	16	1.14.1	12.8		դեղին

ՏՆՕՐԵՆ	Թ. Գ. ԱՓՈՅԱՆ	<p align="center">ՀՀ Գեղարքունիքի մարզ Գավառ համայնքի ասֆալտապատ փողոցների Նշագծում Եվ ճանապարհային Նշանների տեղադրում</p>	Փուլ	Թերթ	Թերթեր	
Ն. Գ. Ճ.	Ն. Գ. ԱՓՈՅԱՆ		<p align="center">Գավառ համայնք Գանձակ բնակավայրի ճանապարհների գծանշման երթելիկի մասի ամփոփագիր գլխավոր փողոց . փողոց -2</p>	71	90	
ԱՏՈՒԳԵՑ	Մ. ԱՎԳՈՅԱՆ			<p align="center">Գարտարապետաշինարարական մաս</p>	<p align="center">«ԹԻՎ 28 ՇԱԾ» ԲԲԸ</p>	
ԳՏԵՑ	Մ. ԱՎԳՈՅԱՆ					

Կետ	ՍԿԻՋԲ		ՎԵՐՋ		ՁԱԽ	ԱՋ	ԵՐԿԱՐՈՒԹՅՈՒՆ Մ		ՀԱՄԱՐԸ ԸՍՏ ԳՈՍՏԻ 13508-84	ՆԵՐԿՎՈՂ ՄԿԵՐԵՄԱԸ Մ²	ՈՒՐՎԱԳԻԾ	ԾԱՆՈԹՈՒԹՅՈՒՆ
	ՆԿ	+	ՆԿ	+			ՁԱԽ	ԱՋ				
	1		2		3	4	5	6	9	10	11	
16	3+68		3+96		ԱՐԱՆՑՔՈՒՄ	ԱՐԱՆՑՔՈՒՄ	28	1.6	0.21	— — — —	սպիտակ	
17	3+96		4+16		ԱՐԱՆՑՔՈՒՄ	ԱՐԱՆՑՔՈՒՄ	20	1.1	2.0	— — — —	սպիտակ	
18	4+16		4+20		ՁԱԽ	ԱՋ	16	1.14.1	12.8		դեղին	
19	4+20		4+40		ԱՐԱՆՑՔՈՒՄ	ԱՐԱՆՑՔՈՒՄ	20	1.1	2.0	— — — —	սպիտակ	
20	4+40		4+90		ԱՐԱՆՑՔՈՒՄ	ԱՐԱՆՑՔՈՒՄ	50	1.6	3.75	— — — —	սպիտակ	
21	4+90		7+80		ԱՐԱՆՑՔՈՒՄ	ԱՐԱՆՑՔՈՒՄ	290	1.5	7.25	— — — —	սպիտակ	
22	7+80		8+30		ԱՐԱՆՑՔՈՒՄ	ԱՐԱՆՑՔՈՒՄ	50	1.6	3.75	— — — —	սպիտակ	
23	8+30		8+50		ԱՐԱՆՑՔՈՒՄ	ԱՐԱՆՑՔՈՒՄ	20	1.1	2.0	— — — —	սպիտակ	
24	8+50		8+54		ՁԱԽ	ԱՋ	20	1.14.1	16.0		դեղին	
18	8+54		8+74		ԱՐԱՆՑՔՈՒՄ	ԱՐԱՆՑՔՈՒՄ	20	1.1	2.0	— — — —	սպիտակ	
19	8+74		9+24		ԱՐԱՆՑՔՈՒՄ	ԱՐԱՆՑՔՈՒՄ	50	1.6	3.75	— — — —	սպիտակ	
20	9+24		9+82		ԱՐԱՆՑՔՈՒՄ	ԱՐԱՆՑՔՈՒՄ	52	1.5	1.3	— — — —	սպիտակ	
21	9+82		10+32		ԱՐԱՆՑՔՈՒՄ	ԱՐԱՆՑՔՈՒՄ	50	1.6	3.75	— — — —	սպիտակ	
22	10+32		10+52		ԱՐԱՆՑՔՈՒՄ	ԱՐԱՆՑՔՈՒՄ	20	1.1	2.0	— — — —	սպիտակ	
23	10+52		10+56		ՁԱԽ	ԱՋ	16	1.14.1	12.8		դեղին	
24	10+56		10+76		ԱՐԱՆՑՔՈՒՄ	ԱՐԱՆՑՔՈՒՄ	20	1.1	2.0	— — — —	սպիտակ	
25	10+76		11+26		ԱՐԱՆՑՔՈՒՄ	ԱՐԱՆՑՔՈՒՄ	50	1.6	3.75	— — — —	սպիտակ	
26	11+26		12+36		ԱՐԱՆՑՔՈՒՄ	ԱՐԱՆՑՔՈՒՄ	110	1.5	2.75	— — — —	սպիտակ	
	ընդամենը											
ԵՐԹԵՎԵԿԵԼԻ ՄԱՍԻ ԳԾԱՆՇՄԱՆ ԱՄՓՈՓԱԳԻՐ ԳԱՆՁԱԿ												
ԲՆԱԿԱՎԱՅՐԻ ՓՈՂՈՑ 3-Ի ՊԿ 0+00-ԻՑ ՊԿ 6+38												
	ՍԿԻՋԲ	ՎԵՐՋ	ՁԱԽ	ԱՋ	ԵՐԿԱՐՈՒԹՅՈՒՆ Մ	ՀԱՄԱՐԸ ԸՍՏ ԳՈՍՏԻ 13508-84	ՆԵՐԿՎՈՂ ՄԿԵՐԵՄԱԸ Մ²	ՈՒՐՎԱԳԻԾ	ԾԱՆՈԹՈՒԹՅՈՒՆ			
	ՆԿ	+	ՆԿ	+	ՁԱԽ	ԱՋ	9	10	11			
1	0+00		6+38		ԱՐԱՆՑՔՈՒՄ	ԱՐԱՆՑՔՈՒՄ	638	1.5	15.95	— — — —	սպիտակ	

ԵՐԹԵՎԵԿԵԼԻ ՄԱՍԻ ԳԾԱՆՇՄԱՆ ԱՄՓՈՓԱԳԻՐ ԳԱՆՁԱԿ
ԲՆԱԿԱՎԱՅՐԻ ՓՈՂՈՑ 4-Ի ՊԿ 0+00-ԻՑ ՊԿ 1+52

Կետ	ՍԿԻՋԲ		ՎԵՐՋ		ՁԱԽ	ԱՋ	ԵՐԿԱՐՈՒԹՅՈՒՆ Մ		ՀԱՄԱՐԸ ԸՍՏ ԳՈՍՏԻ 13508-84	ՆԵՐԿՎՈՂ ՄԿԵՐԵՄԱԸ Մ²	ՈՒՐՎԱԳԻԾ	ԾԱՆՈԹՈՒԹՅՈՒՆ
	ՆԿ	+	ՆԿ	+			ՁԱԽ	ԱՋ				
1	0+00		1+52		ԱՐԱՆՑՔՈՒՄ	ԱՐԱՆՑՔՈՒՄ	152	1.5	3.8	— — — —	սպիտակ	

ՏՆՕՐԵՆ	Թ.Գ.ԸՓՈՅԱՆ		 Գերատարապետաշինարարական մաս	Փուլ	Թեքք	Թերթեր
Ն.Գ.Ը.	Հ. ԳԱՄՊԼԻՅԱՆ			ԱՆ	72	90
ԱՏՈՒԳԵՑ	Մ.ԱՂԳԱԼՅԱՆ			«ԹԻՎ 28 ՇԱՇ» ԲԲԸ		
ԳԾԵՑ	Ա. ՄԱԿՈՒՆՅ		Գավառ համայնք Գանձակ բնակավայրի ճանապարհների գծանշման երթելիկի մասի ամփոփագիր , փոլոց -2,փոլոց-3			

**ԵՐՈՅԿԵԿԵԼԻ ՄԱՍԻ ԾԱՆԱԴՊԱՐԱՅՅՈՒՄԻ ՄԱՍԻ ՆՇԱՆՆԵՐԻ
 ԱՄՓՈՓԱԳԻՐ ԳԱՆՁԱԿ ԸՆԿԱԿԱՎԱՅՐԻ ԳԼԽԱԿՈՐ ՓՈՂՈՑԻ
 ՊԿ 0+00 -ԻՑ ՊԿ 26+00**

Գ/Գ	ՊԻԿԵՏԱԾ		ՀԱՄԱՐԸ ԸՍՏ ԳՈՍՏ - Ի ԳՈՍՏ 52290-2004	ՆՇԱՆԻ ԱՎԱՆՈՒՄԸ
	ՁԱԽ	ԱԶ		
1	2	3	4	5
1	9+86		2.4	Զիջեր ճանապարհիլ
2		11+38	3.24	Արագության սահմանափակում
3	12+10		2.4	Զիջեր ճանապարհիլ
4	12+64		2.4	Զիջեր ճանապարհիլ
5		13+40	2.4	Զիջեր ճանապարհիլ
6	13+52		2.4	Զիջեր ճանապարհիլ
7		13+56	2.4	Զիջեր ճանապարհիլ
8		14+16	2.4	Զիջեր ճանապարհիլ
9	14+30		2.4	Զիջեր ճանապարհիլ
10		15+56	2.4	Զիջեր ճանապարհիլ
11	15+80		2.4	Զիջեր ճանապարհիլ
12	16+68		2.4	Զիջեր ճանապարհիլ
13		16+78	2.4	Զիջեր ճանապարհիլ
14	17+46		2.4	Զիջեր ճանապարհիլ
15		17+56	2.4	Զիջեր ճանապարհիլ
16		18+22	2.4	Զիջեր ճանապարհիլ
17	18+46		2.4	Զիջեր ճանապարհիլ
18		18+64	2.4	Զիջեր ճանապարհիլ
19	19+82		2.4	Զիջեր ճանապարհիլ
20		19+90	2.4	Զիջեր ճանապարհիլ

Գ/Գ	ՊԻԿԵՏԱԾ		ՀԱՄԱՐԸ ԸՍՏ ԳՈՍՏ - Ի ԳՈՍՏ 52290-2004	ՆՇԱՆԻ ԱՎԱՆՈՒՄԸ
	ՁԱԽ	ԱԶ		
1	2	3	4	5
21	20+94		2.4	Զիջեր ճանապարհիլ
22		21+06	2.4	Զիջեր ճանապարհիլ
23	21+56		2.4	Զիջեր ճանապարհիլ
24		21+74	2.4	Զիջեր ճանապարհիլ
25	22+28		2.4	Զիջեր ճանապարհիլ
26	22+70		2.4	Զիջեր ճանապարհիլ
27		22+80	2.4	Զիջեր ճանապարհիլ
28	23+06		2.4	Զիջեր ճանապարհիլ
29	23+90		2.4	Զիջեր ճանապարհիլ
30	24+34		2.4	Զիջեր ճանապարհիլ
31	24+96		2.4	Զիջեր ճանապարհիլ
32	25+38		2.4	Զիջեր ճանապարհիլ
33		25+84	2.4	Զիջեր ճանապարհիլ
34	25+92		3.24	Արագության սահմանափակում

**ԵՐՈՅԿԵԿԵԼԻ ՄԱՍԻ ԾԱՆԱԴՊԱՐԱՅՅՈՒՄԻ ՄԱՍԻ ՆՇԱՆՆԵՐԻ
 ԱՄՓՈՓԱԳԻՐ ԳԱՆՁԱԿ ԸՆԿԱԿԱՎԱՅՐԻ ՓՈՂՈՑ 2-Ի
 ՊԿ 0+00 -ԻՑ ՊԿ 12+36**

Գ/Գ	ՊԻԿԵՏԱԾ		ՀԱՄԱՐԸ ԸՍՏ ԳՈՍՏ - Ի ԳՈՍՏ 52290-2004	ՆՇԱՆԻ ԱՎԱՆՈՒՄԸ
	ՁԱԽ	ԱԶ		
1		0+62	5.19.1	Հետիտոն անցում
2	0+80		5.19.2	Հետիտոն անցում
3		0+98	2.4	Զիջեր ճանապարհիլ
4		1+43	2.4	Զիջեր ճանապարհիլ
5		1+44	5.19.1	Հետիտոն անցում

Ք.Գ.Ը.Փ.Մ.Յ.Ը.		Ք.Գ.Ը.Փ.Մ.Յ.Ը.		Ճարտարապետաշինարարական մաս	Փուլ ԱՆ	Թերթ 73	Թերթեր 90	«ԹԻՎ 28 ՇԱԾ» ԲԻԸ
Ն.Օ.Բ.Ն.	Ն.Գ.Ը.	ՍՏԱԻԿԵՑ	ԳԾԵՑ					

Գ/Բ	ՊրիվեՏԱԾ		ՀԱՄԱՐԸ ԸՍՏ ԳՈՍՏ - Ի ԳՈՍՏ 52290-2004	ՆՇԱՄԻ ԱՆՎԱՆՈՒՄԸ
	ՁԱԽ	ԱԶ		
1	2	3	4	5
6	1+60		5.19.2	Հետիոտն անցում
7		2+20	5.19.1	Հետիոտն անցում
8	2+36		5.19.2	Հետիոտն անցում
9		2+86	2.4	Ջիլքեր ճանապարհիլը
10	3+04		2.4	Ջիլքեր ճանապարհիլը
11		3+14	2.4	Ջիլքեր ճանապարհիլը
12		3+60	2.4	Ջիլքեր ճանապարհիլը
13		3+60	5.19.1	Հետիոտն անցում
14	3+72		5.19.2	Հետիոտն անցում
15		4+12	5.19.1	Հետիոտն անցում
16	4+24		5.19.2	Հետիոտն անցում
17	5+08		2.4	Ջիլքեր ճանապարհիլը
18		5+90	2.4	Ջիլքեր ճանապարհիլը
19		5+90	5.19.1	Հետիոտն անցում
20	6+03		5.19.2	Հետիոտն անցում
21		6+14	2.4	Ջիլքեր ճանապարհիլը
22		6+42	2.4	Ջիլքեր ճանապարհիլը
23		7+58	2.4	Ջիլքեր ճանապարհիլը
24	8+30		2.4	Ջիլքեր ճանապարհիլը
25	8+66		2.4	Ջիլքեր ճանապարհիլը
26		8+72	5.19.1	Հետիոտն անցում
27	8+90		5.19.2	Հետիոտն անցում
28		9+58	2.4	Ջիլքեր ճանապարհիլը
29	10+64		2.4	Ջիլքեր ճանապարհիլը

Գ/Բ	ՊրիվեՏԱԾ		ՀԱՄԱՐԸ ԸՍՏ ԳՈՍՏ - Ի ԳՈՍՏ 52290-2004	ՆՇԱՄԻ ԱՆՎԱՆՈՒՄԸ
	ՁԱԽ	ԱԶ		
1	2	3	4	5
30		10+66	5.19.1	Հետիոտն անցում
31		10+76	2.4	Ջիլքեր ճանապարհիլը
32	10+86		5.19.2	Հետիոտն անցում
33		11+96	2.4	Ջիլքեր ճանապարհիլը
34		12+42	2.4	Ջիլքեր ճանապարհիլը

ԵՐՈՅԿԵԿԵԼԻ ՄԱՍԻ ԾԱՆՍՊԱՐԴԱՅՅԻՆ ՄԱՍԻ ՆՇԱՆՆԵՐԻ

ԱՄՓՈՓԱԳԻՐ ԳԱՆՁԱԿ ԲՆԱԿԱՎԱՅՐԻ ՓՈՂՈՑ 3-Ի

ՊԿ 0+00 -ԻՑ ՊԿ 6+38


Գ/Բ	ՊրիվեՏԱԾ		ՀԱՄԱՐԸ ԸՍՏ ԳՈՍՏ - Ի ԳՈՍՏ 52290-2004	ՆՇԱՄԻ ԱՆՎԱՆՈՒՄԸ
	ՁԱԽ	ԱԶ		
1	2	3	4	5
1		2+22	2.4	Ջիլքեր ճանապարհիլը
2		2+90	2.4	Ջիլքեր ճանապարհիլը
3		3+46	2.4	Ջիլքեր ճանապարհիլը
4		4+10	2.4	Ջիլքեր ճանապարհիլը
5		4+68	2.4	Ջիլքեր ճանապարհիլը
6		5+54	2.4	Ջիլքեր ճանապարհիլը
7	6+39		2.4	Ջիլքեր ճանապարհիլը

ԵՐՈՅԿԵԿԵԼԻ ՄԱՍԻ ԾԱՆՍՊԱՐԴԱՅՅԻՆ ՄԱՍԻ ՆՇԱՆՆԵՐԻ

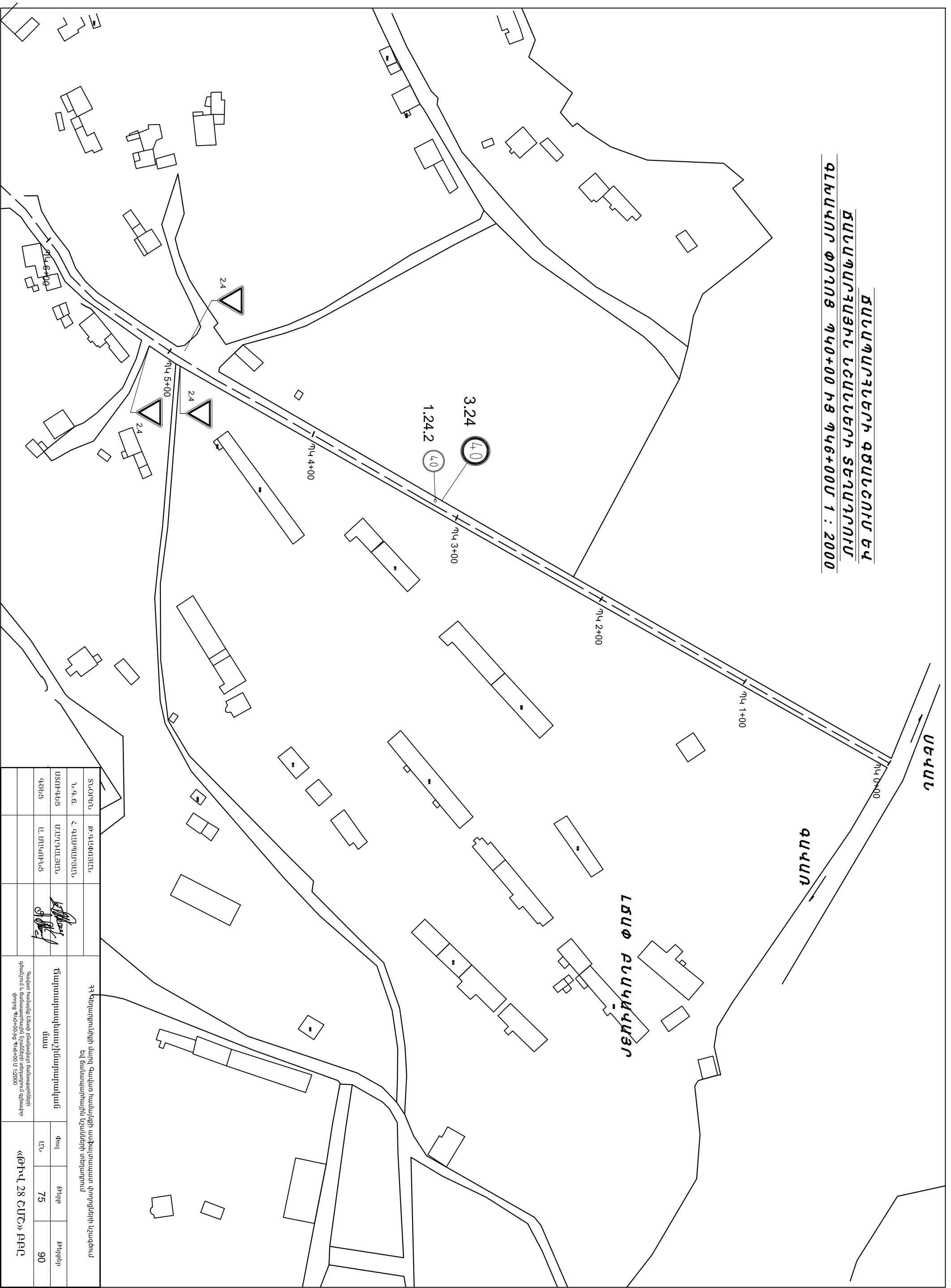
ԱՄՓՈՓԱԳԻՐ ԳԱՆՁԱԿ ԲՆԱԿԱՎԱՅՐԻ ՓՈՂՈՑ 4-Ի

ՊԿ 0+00 -ԻՑ ՊԿ 1+60

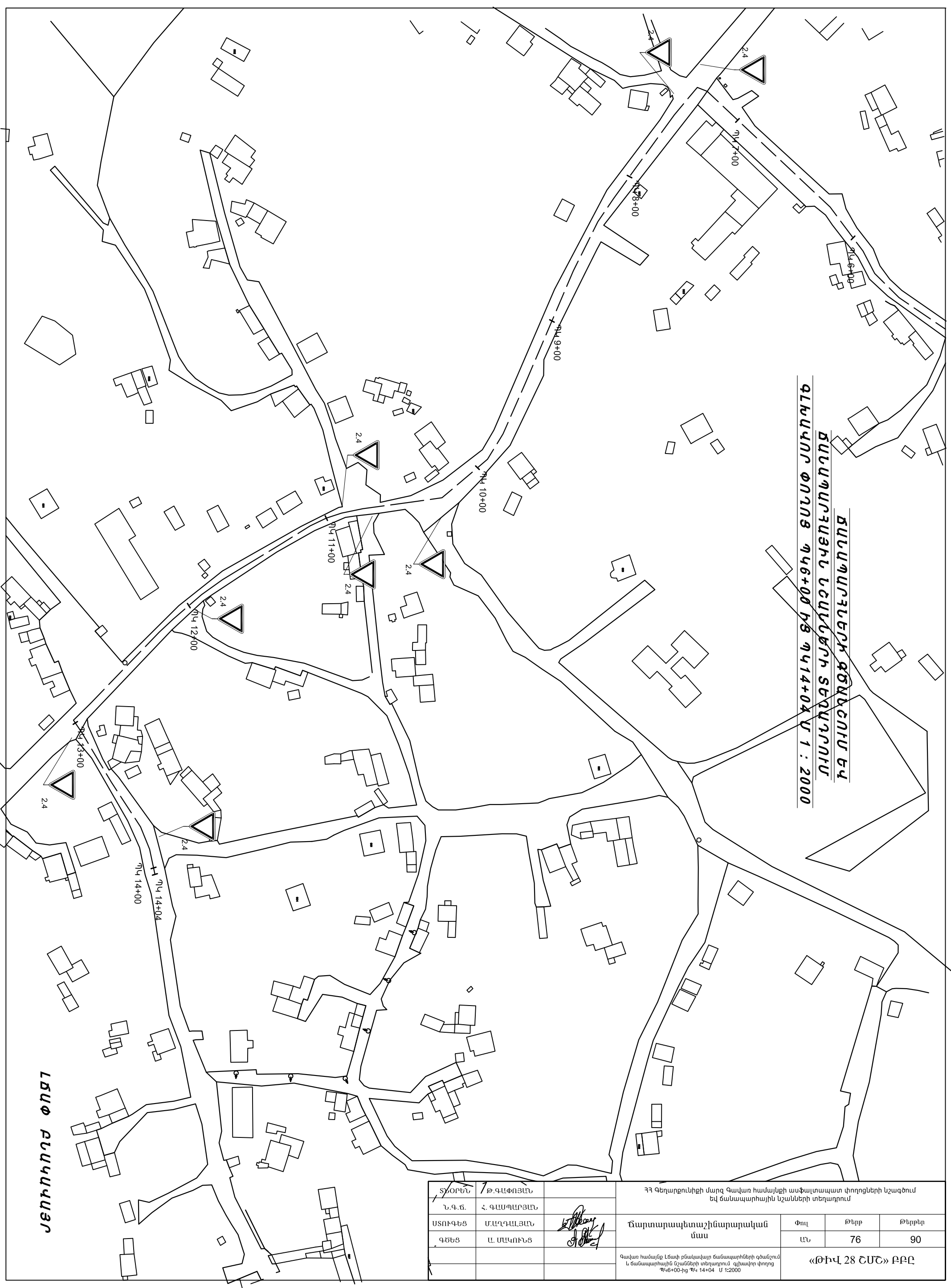
Գ/Բ	ՊրիվեՏԱԾ		ՀԱՄԱՐԸ ԸՍՏ ԳՈՍՏ - Ի ԳՈՍՏ 52290-2004	ՆՇԱՄԻ ԱՆՎԱՆՈՒՄԸ
	ՁԱԽ	ԱԶ		
1	2	3	4	5
1		1+60	2.4	Ջիլքեր ճանապարհիլը

ԳԳ Գեղարքունիքի մարզ Գավառ համայնքի առֆալտապատ փողոցների նշագծում ել ճանապարհային նշանների տեղադրում				
Թիվ	Թիք	Թիվեր		
ՄՆ	74	90		
Ճարտարապետաշինարարական մաս				
Գավառ համայնք Գանձակ բնակավայր ճանապարհների ճանապարհային նշանների տեղադրման ապիտիպիկ փուլը-2,փուլը-3,փուլը-4				
Ն.Օ.Բ.	Թ.Գ.Ը.ՓՈՒՅԼՆ			
Ն.Գ.Գ.	Ն. Գ.ՄՈՒՄԻՅԱՆ			
ԱՍՈՒԳԵՑ	Մ.ԱՂԿԱՆՅԱՆ			
ԳԾԵՑ	Մ. ԱՆԿՍԻՆՅԱՆ			

**ԾԱՆԿԱՊԱՐԶՆԵՐԻ ԳԾԱՆՇՈՒՄ ԵՎ
ԾԱՆԿԱՊԱՐԶԱՅԻՆ ԼՇԱՆՆԵՐԻ ՏԵՂԱԴՐՈՒՄ
ՉԻՒՆՈՒՄ ՓՈՂՈՑ ՊԿԾ+00 ԻՑ ՊԿԾ+00Մ 1 : 2000**



ՏՎՈՐԾՆ	Թ. ԳՆՇՈՒՅԸՆ	<p align="center">ԳԳ ԳԻՆՈՒՆՈՒՄԻ ՍՏՐՈՂ ԳԱՎԵՐ ԽՈՒՄԻ ՎՈՓԱՅԱՍՏԱԿԱՆ ԳՈՐԾՆԵՐԻ ՆՉԱԳԻՈՒՄ ԵՎ ԾԱՆԱԿԱՊԱՐԿՆԻ ՆՉԱՏՆԵՐԻ ՍՏՐԱԿՐՈՒՄ</p>	<p align="center">Գալստիանի ԼՇԱՓ ԲՆԱԿԱՊԱՅՅՆ ԾԱՆԱԿԱՊԱՐԿՆԵՐԻ ՓՈՂՈՒՄ ԵՎ ԾԱՆԱԿԱՊԱՐԿՆԻ ՆՉԱՏՆԵՐԻ ՍՏՐԱԿՐՈՒՄ ՓՈՂՈՒՄ ԳՈՂՈՑ ԳՈՂՈՑՈՒՄ 1 : 2000</p>		
Ն. Գ. Բ.	Վ. ԳԱՍՊՈՒՄՅԱՆ		Փուլ	Թիվը	Թիվերը
ՍՏՈՒԳԻԿԵՑ	ՍՆՆՆՆՆՆՆՆՆՆ	Ճարտարապետաշինարարական մաս	ԼՆ	75	90
ԳՐԵՑ	Լ. ՍՆՆՆՆՆՆՆՆ		<p align="center">«ԹԻՎ 28 ՇՄՇ» ԲԻՐ</p>		



ԳՆԱԿԱԿԱՅՐ ՓՈՂՈՑ ՊԿ 6+00 ԻՑ ՊԿ 14+04 Մ 1 : 2000
ԾԱՆՈԹՈՒԹՅԱՆ ԱՆՆԱԿՆԵՐԻ ՏԵՂԱԴՂՈՒՄ
ԾԱՆՈԹՈՒԹՅԱՆ ԳՐԱՆՑՈՒՄ ԵՎ

ԼՍՍՓ ԲՆԱԿԱԿԱՅՐ


ՏՆՕՐԵՆ		Թ. ԳԱՓՈՅԱՆ	ՀՀ Գեղարքունիքի մարզ Գավառ համայնքի ասֆալտապատ փողոցների նշագծում եվ ճանապարհային նշանների տեղադրում			
Ն. Գ. Ճ.		Հ. ԳԱՍՊԱՐՅԱՆ				
ԱՏՈՒԳԵՑ		Մ. ԱՂԿԱՆՅԱՆ	Ճարտարապետաշինարարական մաս	Փուլ	Թերթ	Թերթեր
ԳՅԵՑ		Ա. ՄԱԿՈՒՆՑ		ԱՆ	76	90
			Գավառ համայնք Լճաի բնակավայր ճանապարհների գծանշում և ճանապարհային նշանների տեղադրում Գլխավոր փողոց ՊԿ 6+00-ից ՊԿ 14+04 Մ 1:2000			
			«ԹԻՎ 28 ՇԱՇ» ԲԲԸ			

**ԵՐԹԵՎԵԿԵԼԻ ՄԱՍԻ ԳՇԱՆՇԱՄԱՆ ԱՄՓՈՓԱԳԻՐ ԼՃԱՓ
ԸՆԱԿԱՎԱՅՐԻ ԳԼԽԱԿԱՌ ՓՈՂՈՑԻ ԴԿ 0+00 -ԻՑ ԴԿ 13+04**

ՍԿԻՋԲ	ՎԵՐՋ	ՁԱՍԽ	ԱԶ	ԵՐԿԱՐՈՒԹՅՈՒՆ Մ		ՀԱՄԱՐԸ ԸՍՏ ԳՈՍՏԻ 13508-84	ՆԵՐԿՎՈՂ ՄԱԿԵՐԵՄԸ Մ ²	ՈՒՐՎԱԳԻԾ	ԾԱՆՈՒԹՈՒԹՅՈՒՆ
	ՆԿ +			ՆԿ +	ՁԱՍԽ				
1	1	2	3	4	5	6	9	10	11
3+14					3.2	1.24.2	1.89	(4.0)	Կարմիր.դեղին
2	0+00	13+04	ԱՌԱՅՅՈՒՄ	1304		1.5	32.6	- - - -	սպիտակ

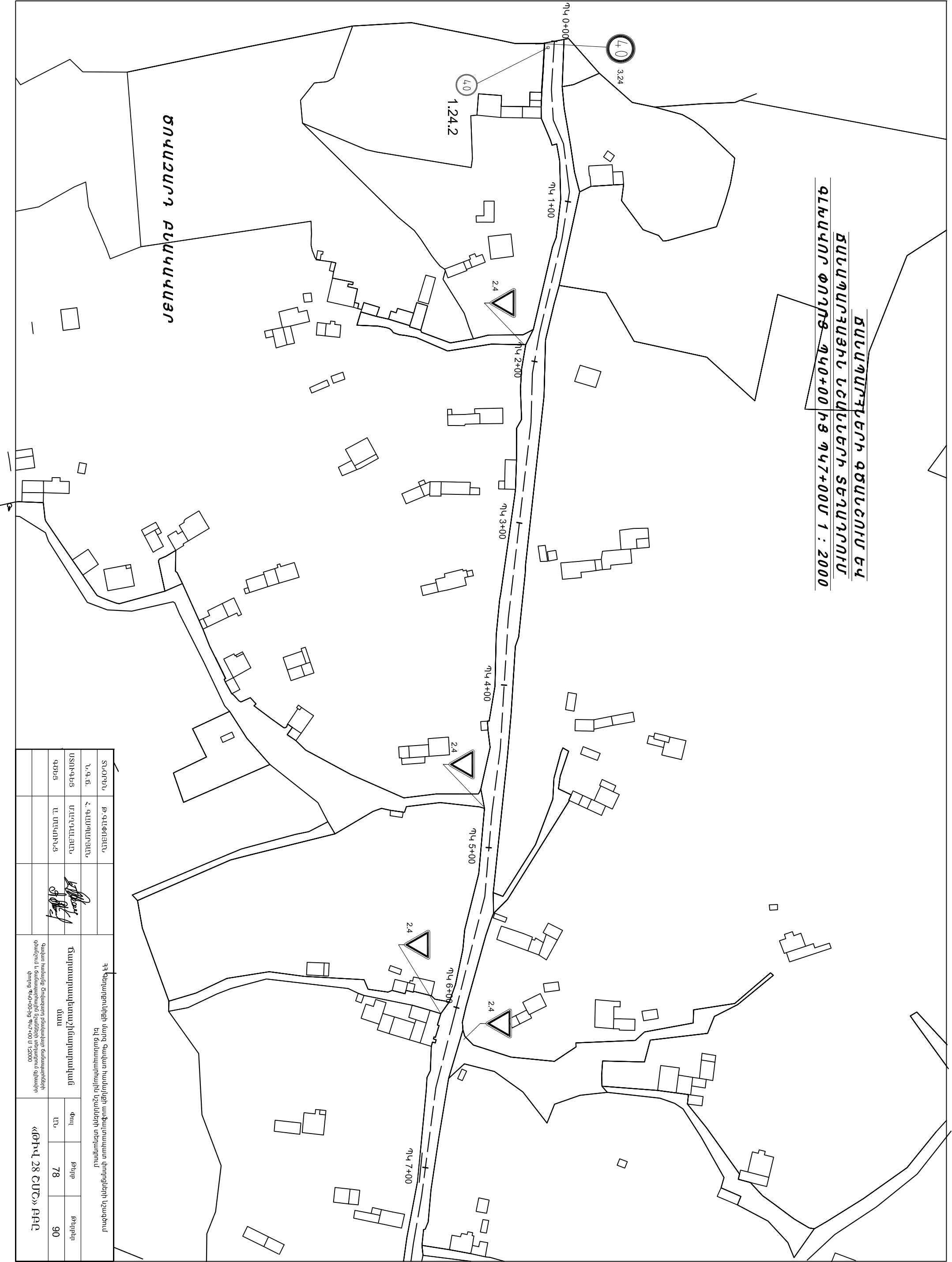
**ԵՐԹԵՎԵԿԵԼԻ ՄԱՍԻ ԾԱՆԱԿԱՐՉԱՅԻՆ ՄԱՍԻ ՆՇԱՆՆԵՐԻ
ԱՄՓՈՓԱԳԻՐ ԼՃԱՓ ԸՆԱԿԱՎԱՅՐԻ ԳԼԽԱԿԱՌ ՓՈՂՈՑԻ
ԴԿ 0+00 -ԻՑ ԴԿ 14+04**

Հ/Հ	ՊԻԿԵՏԱԺ		ՀԱՄԱՐԸ ԸՍՏ ԳՈՍՏ - Ի ԳՈՍՏ 52290-2004	ՆՇԱՆԻ ԱՆՎԱՆՈՒՄԸ
	ՁԱՍԽ	ԱԶ		
1	2	3	4	5
1		3+14	3.24	Սրագույն սահմանափակում
2	4+90		2.4	Ձիջեք ճանապարհը
3		4+92	2.4	Ձիջեք ճանապարհը
4	5+12		2.4	Ձիջեք ճանապարհը
5		7+40	2.4	Ձիջեք ճանապարհը
6		7+52	2.4	Ձիջեք ճանապարհը
7	10+36		2.4	Ձիջեք ճանապարհը
8		10+86	2.4	Ձիջեք ճանապարհը
9	11+98		2.4	Ձիջեք ճանապարհը
10		13+04	2.4	Ձիջեք ճանապարհը
11	13+88		2.4	Ձիջեք ճանապարհը

ՏՆՕՐԵՆ	Թ.Գ.ԸՓՈՅԼՆ	 Գ.Գ.ԸՓՈՅԼՆ	ԳԳ Գեղարքունիքի ստոր Գավառ համայնքի ասֆալտապատ փողոցների Նշագծում եվ ճանապարհային Նշանների տեղադրում	Փուլ	Թեքք	Թեքքեր
Ն.Գ.Ը.	Ն.Գ.Ը.			Մ.ԱՂԳԱԼՅԱՆ	ՄԱՐ	77
ԱՏՈՒԳԵՑ	ԳՇԵՑ	Մ.ՄԱԿՈՒՆՅ	Գավառ համայնք Լճաի բնակավայրի ճանապարհների գծանշան եղբենների մասի ամփոփագիր գլխավոր փողոց . ճշանների տեղադրում անփոփազիտ գլխավոր փողոց	«ԹԻՎ 28 ՇԱՇ» ԲԲԸ		

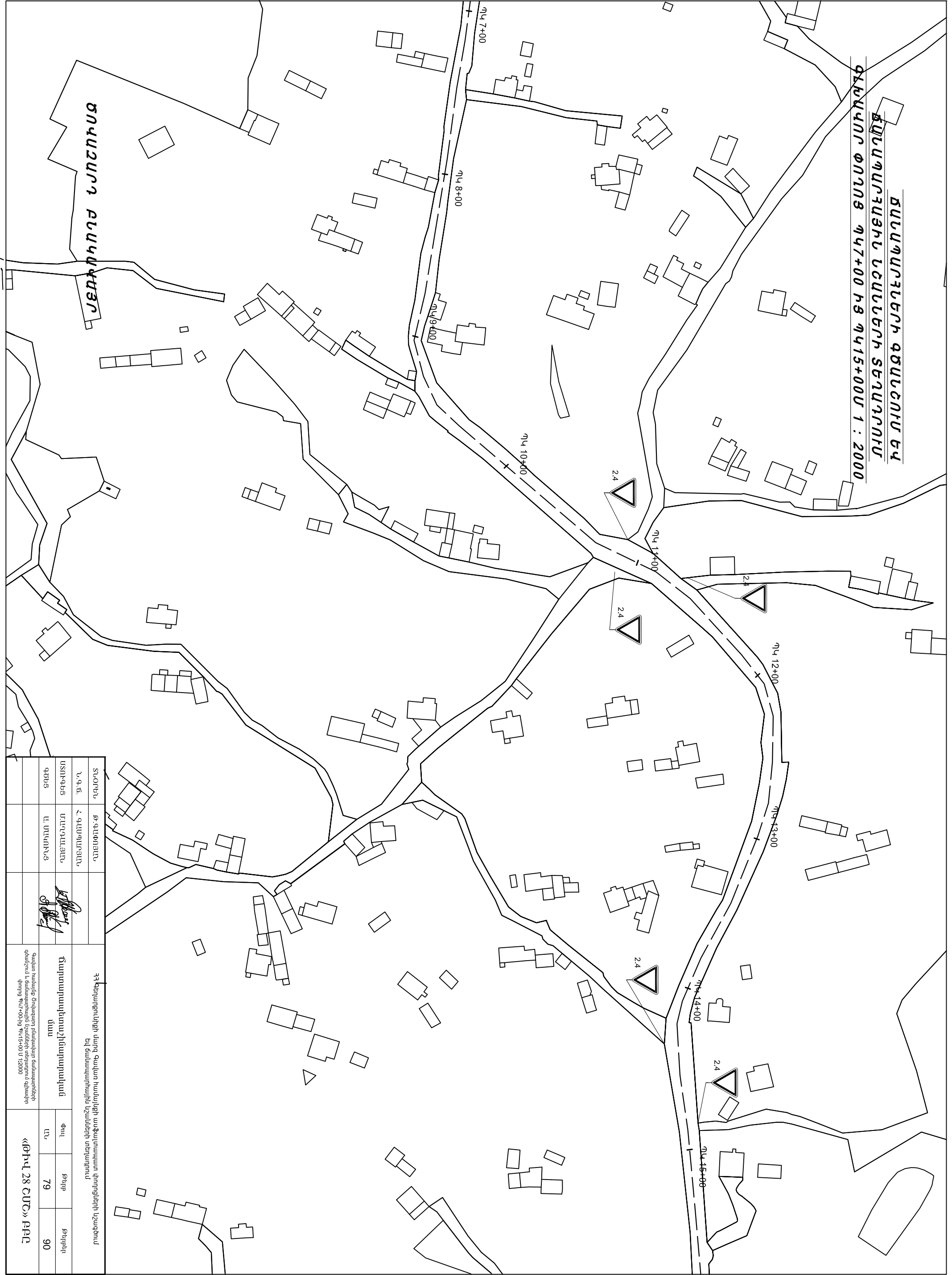
**ԾԱՆՈԹԱԳՐԵՐԻ ԳԾԱՆՇՈՒՄ ԵՎ
ԾԱՆՈԹԱԳՐՅԱՅԻՆ ՆՇԱՆՆԵՐԻ ՏԵՂԱԴՐՈՒՄ
ՉԼԻԿԱԿՈՐ ՓՈՂՈՑ ՊԿԾ+00 ԻՑ ՊԿԿԷ+00Մ 1 : 2000**

ԾԱԿԱՉԱՐՂ ԲՆԱԿԱԿԱՅՐ



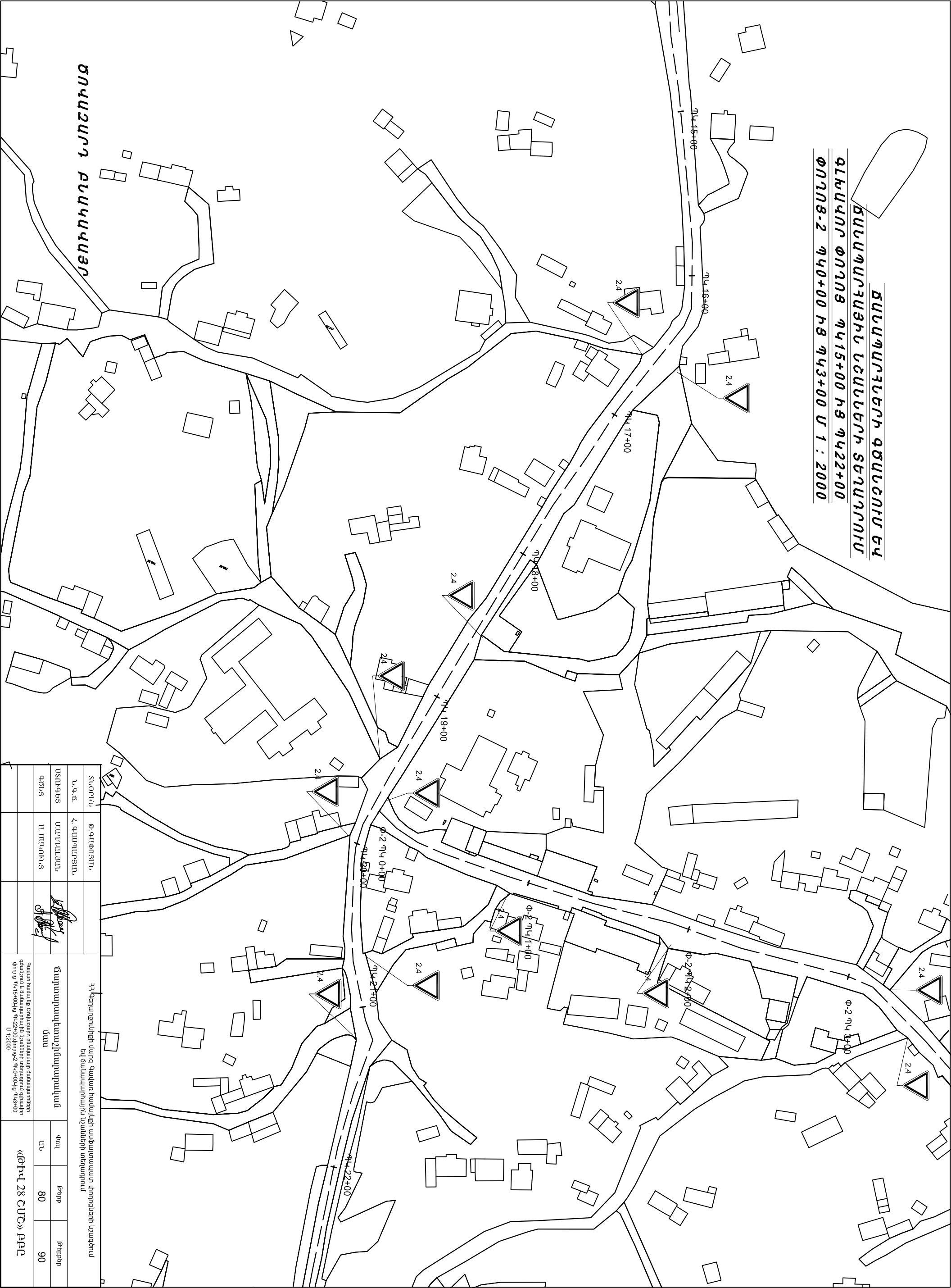
ՏՎՈՐՆ	Թ. ԳԱՇՈՅՈՒՄ	Ի՞՞ Գեոտեխնիկի ստոր Գազար համայնի առօրյա ապաստան փողոցների նշագիծ եվ ծանապարհային նշանների տեղադրում				
Ն. Գ. Բ.	Հ. ԳԱՍՊՈՒՄՅԱՆ					
ԱՏՈՒԳԻՔՑ	Մ.Ն.Ն.Ն.Ն.Ն.Ն.					
ԳՐԵՑ	Ա. ՄԱՆՈՒՄՅԱՆ	Գազար համայնի Ծախվարդ բնակավայր ծանապարհների գծադրում և ծանապարհային նշանների տեղադրում գլխավոր փողոց ԳԿԾԻՔԻՑ ԳԿԿԷԻՍ Մ 1:2000	Փուլ	Թիթիք	Թիթիքի	
		Մաս	ՄԿ	78	90	
				«ԹԻՎ 28 ՇԱՇ» ԲԻՐ		

ԳԱՆՏՎՈՒԹՅԱՆ ԳՐԱԿԱՆԱԿԱՆ ԿԱՆՈՒՄ
 ԳՆԱԿԱՆՈՒ ՓՈՂՈՑ ԴԻՅ ԴԿԿԵՆՏՆԵՐԻ ՏԵՂԱԿՂՈՒՄ



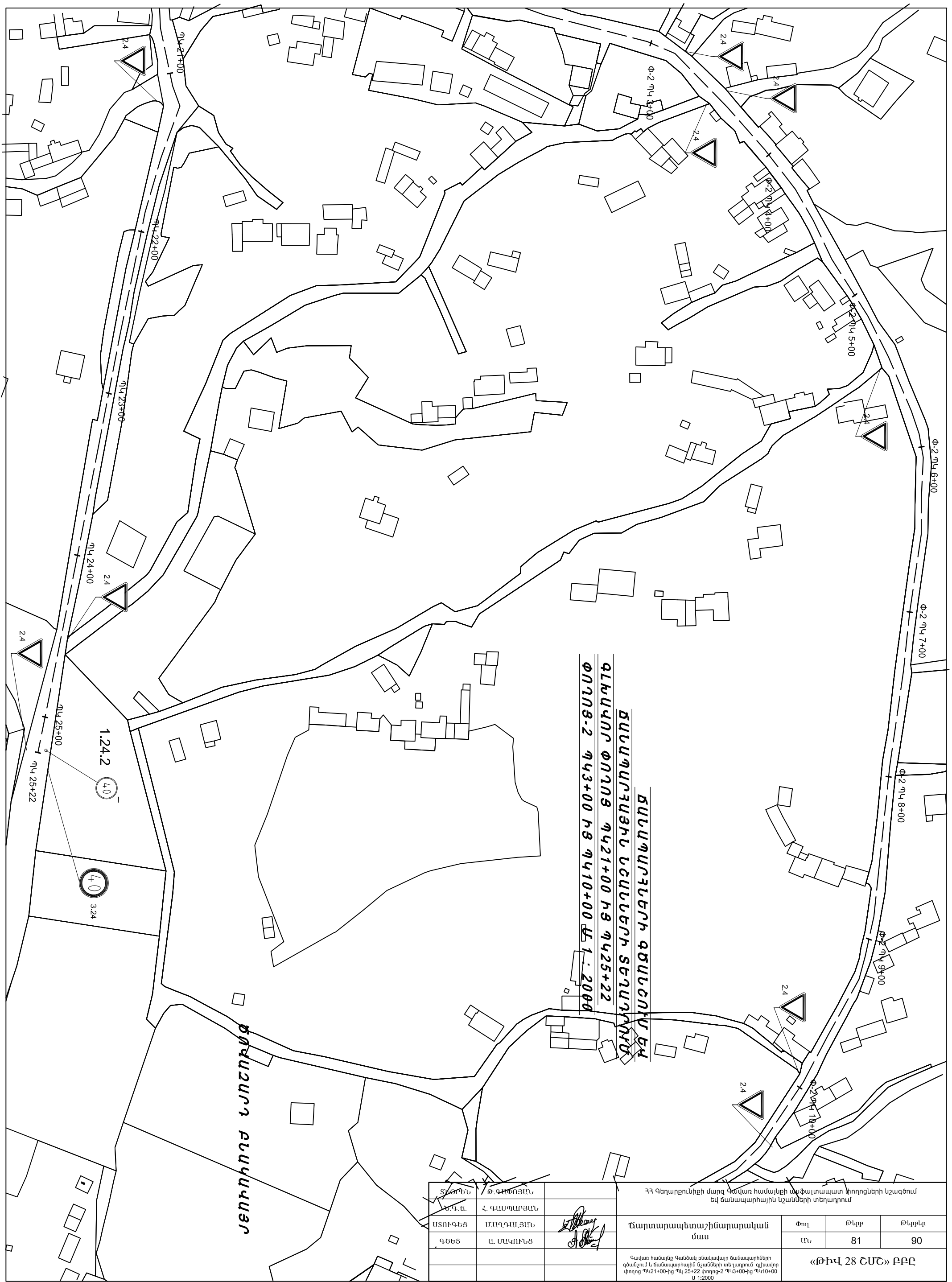
ՏՐՕՐԵՆ	Թ. ԳԱՆՏՎՈՒԹՅԱՆ	ՀՀ Գեոտեխնիկայի ստորաբաժանի Գազարի համայնքի սահմանադրական փողոցների նշագծում եղ գնահատականային նշանների տեղադրում	Փուլ	Թիք	Թիքեր
Ն. Գ. Բ.	Հ. ԳԱՆՏՎՈՒԹՅԱՆ		Գազարի համայնքի սահմանադրական փողոցների նշագծում եղ գնահատականային նշանների տեղադրում	ԼՆ	79
ՍՏՈՒԳՐԱԿԵՑ	ՄԱՐԿՆԵՐԻ ԲՆԱԿԱՆՈՒՄ	Գազարի համայնքի սահմանադրական փողոցների նշագծում եղ գնահատականային նշանների տեղադրում	«ԹԻՎ 28 ՇԱՇ» ԲԻՐ		
ԳՐԵՑ	Լ. ՄԱՐԿՆԵՐԻ	Գազարի համայնքի սահմանադրական փողոցների նշագծում եղ գնահատականային նշանների տեղադրում			

ԾԱՆՈԹՈՒԹՅՈՒՆ
ՃԱՆՈՒՆԱԿԱՆ ԵՎ ՎԵՐԱՆՈՒՄ
ՓՈՂՈՑ-2 ԴԿ0+00 ԻՑ ԴԿ3+00 Մ 1 : 2000




Ճարտարապետային/նախագիծ
 մաս

«ԹԻՎ 28 ՇԱՇ» ԲԻՐ

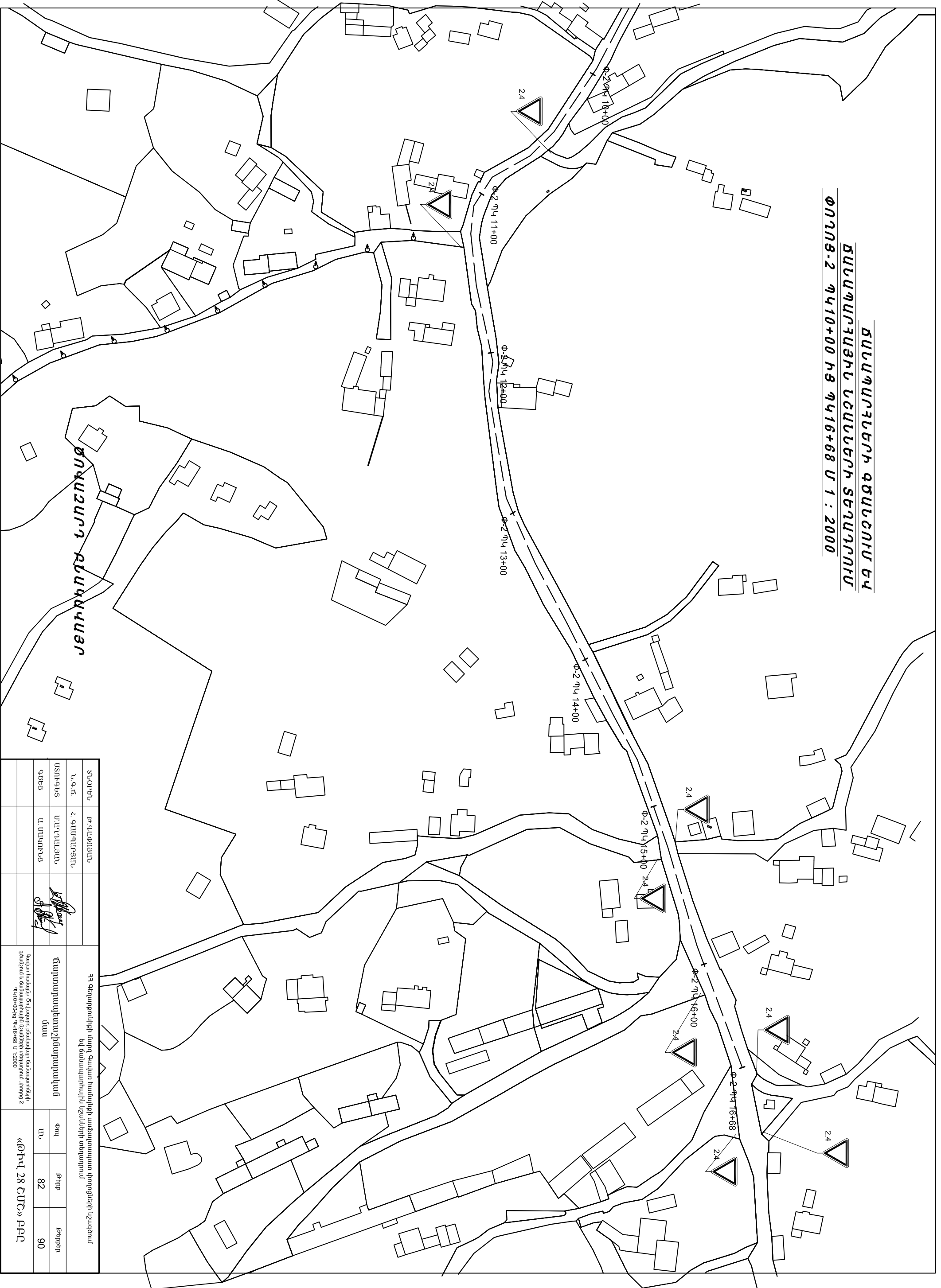


ԾԱՆՊԱՊԱՐԳՆԵՐԻ ԳԾԱՆՇՈՒՄ ԵՎ
ՃԱՆԱԳԱՐՅԱՅԻՆ ԼՇԱՆՆԵՐԻ ՏԵՂԱԴՐՈՒՄ
ՉՈՂՈՑ-2 ՊԿ 3+00 ԻՑ ՊԿ 10+00 ԱՄ. 1.2000

ԾՊԱԶԱՐՂ ԲՆԱԿԱԿԱՅՐ

ՏՆՈՒՄ	Թ. ԳԻՓՈՅԱՆ		ՀՀ Գեղարքունիքի մարզ Գավառ համայնքի Այֆալտապատ փողոցների նշագծում եվ ճանապարհային նշանների տեղադրում			
Ն.Գ.Ճ.	Հ. ԳԱՍՊԼՈՅԱՆ		Ճարտարապետաշինարարական մաս	Փուլ	Թերթ	Թերթեր
ԱՏՈՒԳԵՑ	Մ.ԱՂԿԱՆՅԱՆ			ԱՆ	81	90
ԳՅԵՑ	Ա. ՄԱԿՈՒՆՑ		Գավառ համայնք Գանձակ բնակավայր ճանապարհների գծանշում և ճանապարհային նշանների տեղադրում գլխավոր փողոց ՊԿ 21+00-ից ՊԿ 25+22 փողոց-2 ՊԿ 3+00-ից ՊԿ 10+00 ԱՄ 1:2000			«ԹԻՎ 28 ՇԱՇ» ԲԲԸ

**ԾԱՆՏԱԳՈՐԾԱԿԱՆ ԼՇԱՆՆԵՐԻ ԳԾԱՆՇՈՒՄ ԵՎ
ՓՈՂՈՑ-2 ՊԿ10+00 ԿՑ ՊԿ16+68 Մ 1 : 2000**



ՏՎՈՐԾԱՆ	Թ. ԳՆԱՓՈՒՅՈՒՄ	<p align="center">ՀՀ ՓԻՆՏԱԳՈՐԾԱԿԱՆ ԼՇԱՆՆԵՐԻ ԳԾԱՆՇՈՒՄ ԵՎ ՓՈՂՈՑ-2 ՊԿ10+00 ԿՑ ՊԿ16+68 Մ 1 : 2000</p>	Փուլ	Թիվը	Թիվերը
Ն. Գ. Բ.	Հ. ԳԱՍՊՈՒՄՅԱՆ				
ԱՏՈՒԳԻԿՑ	ՄԵՆՆԻՆԻՆԻԱՆ	<p align="center">Ճարտարապետային/ճարտարապետ</p>	ԼՄ	82	90
ԳՐԵՑ	Ա. ՄԵՆՆԻՆԻԱՆ				

**ԵՐԹԵՎԵԿԵԼԻ ՄԱՍԻ ԳԾԱՆՇԱՄԱՆ ԱՄՓՈՓԱԳԻՐ ԾՈՎԱԶԱՐԴ
ԸՆԿԱԿԱՎԱՅՐԻ ՉԼԻԿԱՎՈՐ ՓՈՂՈՑԻ ՊԿ 0+00 -ԻՑ ՊԿ 25+22**

ՍԿԻՋԲ	ՎԵՐՁ	ՉԱՆԻ	ԱՋ	ԵՐԿԱՐՈՒԹՅՈՒՆ		ՀԱՄԱՐԸ ԸՍՏ ԳՈՍԻԻ 13508-84	ՆԵՐԿՎՈՂ ՄԱԿԵՐԵՍԸ Մ ²	ՈՐԿՎԱԳԻԾ	ԾԱՆՈՒԹՈՒԹՅՈՒՆ	
	ՉԱՆԻ			ՉԱՆԻ						
1	0+00			5	3.2	6	1.24.2	9	10	11
2	0+00	25+22	ԱՌԱՅՅՈՒՄ	2522		1.5	63.05	-	-	սպիրտակ
3		25+22		3.2		1.24.2	1.89		40	կարմիր, դեղին

**ԵՐԹԵՎԵԿԵԼԻ ՄԱՍԻ ԳԾԱՆՇԱՄԱՆ ԱՄՓՈՓԱԳԻՐ ԾՈՎԱԶԱՐԴ
ԸՆԿԱԿԱՎԱՅՐԻ ՓՈՂՈՑ 2 -Ի ՊԿ 0+00 -ԻՑ ՊԿ 16+68**

ՍԿԻՋԲ	ՎԵՐՁ	ՉԱՆԻ	ԱՋ	ԵՐԿԱՐՈՒԹՅՈՒՆ		ՀԱՄԱՐԸ ԸՍՏ ԳՈՍԻԻ 13508-84	ՆԵՐԿՎՈՂ ՄԱԿԵՐԵՍԸ Մ ²	ՈՐԿՎԱԳԻԾ	ԾԱՆՈՒԹՈՒԹՅՈՒՆ	
	ՉԱՆԻ			ՉԱՆԻ						
1	0+00			5	1668	6	41.7	-	-	սպիրտակ

**ԵՐԹԵՎԵԿԵԼԻ ՄԱՍԻ ԾԱՆԱԴՊԱՐՉԱՅԻՆ ՄԱՍԻ ՆՇԱՆՆԵՐԻ
ԱՄՓՈՓԱԳԻՐ ԾՈՎԱԶԱՐԴ ԸՆԿԱԿԱՎԱՅՐԻ ՉԼԻԿԱՎՈՐ ՓՈՂՈՑԻ
ՊԿ 0+00 -ԻՑ ՊԿ 25+22**

Գ/Գ	ՊԻԿԵՏԱԾ		ՀԱՄԱՐԸ ԸՍՏ ԳՈՍՏ - Ի ԳՈՍՏ 52290-2004	ՆՇԱՆԻ ԱՆՎԱՆՈՒՄԸ
	ՉԱՆԻ	ԱՋ		
1	2	3	4	5
1		0+00	3.24	Արագության սահմանափակում
2		1+90	2.4	Ջիջեք ճանապարհը
3		4+76	2.4	Ջիջեք ճանապարհը
4		6+06	2.4	Ջիջեք ճանապարհը
5	6+18		2.4	Ջիջեք ճանապարհը
6	10+90		2.4	Ջիջեք ճանապարհը

ՏՆՕԻՆ		Թ.Գ.ԸՓՈՅԼՆ	ԳԳ Գեղարքունիքի մարզ Գափառ համայնքի առֆալտապատ փողոցների նշագծում եվ ճանապարհային նշանների տեղադրում		
Ն.Գ.Ը.	Ն.Գ.Ը.	Ն.Գ.Ը.ՊԼԻՔԵԼՆ	Գրտարապետաշինարարական մաս	Փուլ	Թեքք
ԱՏԱԳԵՑ	Մ.ԱՂԳԱԼՅԱՆ			ԱՆ	83
ԳՏԵՑ	Մ. ՄԱԿՈՒՆՑ				90
				«ԹԻՎ 28 ՇԱՇ» ԲԲԸ	
			Գավառ համայնք Շուկաբաղ բնակավայրի ճանապարհների գծանշման երթվեկների մասի ամբողջապես գլխավոր փուլից փուլից-2, ճշմոթի տեղադրման ամփոփագիր գլխավոր փուլից		

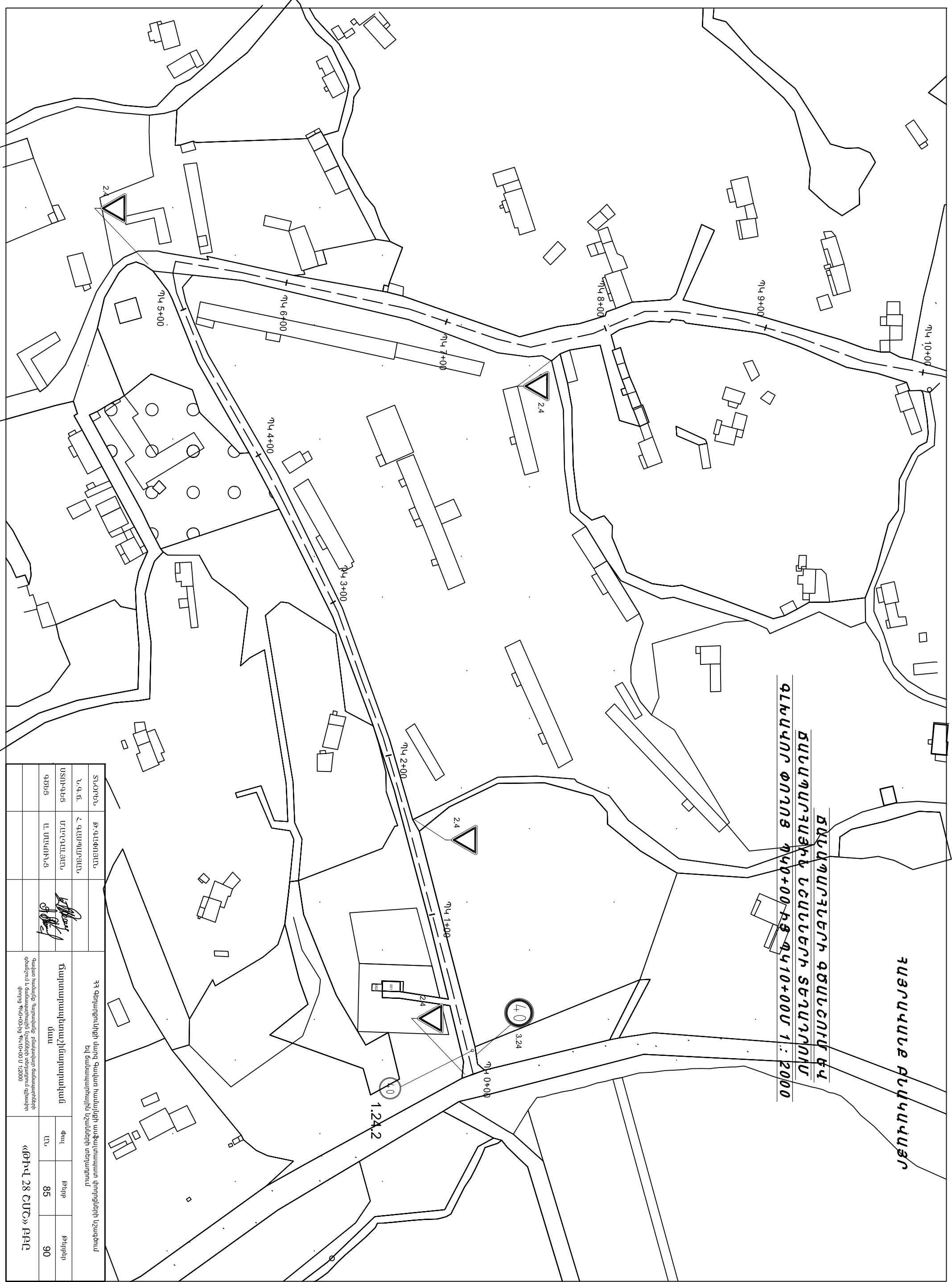
Գ/Գ	ՊԻԿԵՏԱԺ		ՀԱՄԱՐԸ ԸՄՏ ԳՈՍՏ - Ի ԳՈՍՏ 52290-2004	ՆՇԱՄԻ ԱՆՎԱՆՈՒՄԸ
	ՁԱԽ	ԱՋ		
1	2	3	4	5
7		10+90	2.4	Զիջեք ճանապարհը
8	11+30		2.4	Զիջեք ճանապարհը
9		14+36	2.4	Զիջեք ճանապարհը
10	14+84		2.4	Զիջեք ճանապարհը
11	16+56		2.4	Զիջեք ճանապարհը
12		16+58	2.4	Զիջեք ճանապարհը
13	18+56		2.4	Զիջեք ճանապարհը
14		19+50	2.4	Զիջեք ճանապարհը
15	19+70		2.4	Զիջեք ճանապարհը
16		19+98	2.4	Զիջեք ճանապարհը
17		21+14	2.4	Զիջեք ճանապարհը
18	24+52		2.4	Զիջեք ճանապարհը
19		25+20	3.24	Արագության սահմանափակում
20		25+25	2.4	Զիջեք ճանապարհը

**ԵՐՌԵՎԵԿԵԼԻ ՄԱՍԻ ԾԱՆՏՊԱՐԻՉԱՅԻՆ ՄԱՍԻ ՆՇԱՆՆԵՐԻ
ԱՄՓՈՓԱԳԻՐ ԾՈՎԱԶԱՐԴ ԸՆԿԱԿԱՎԱՅՐԻ ՓՈՂՈՑ 2-Ի
ՊԿ 0+00 -ԻՑ ՊԿ 17+05**

Գ/Գ	ՊԻԿԵՏԱԺ		ՀԱՄԱՐԸ ԸՄՏ ԳՈՍՏ - Ի ԳՈՍՏ 52290-2004	ՆՇԱՄԻ ԱՆՎԱՆՈՒՄԸ
	ՁԱԽ	ԱՋ		
1	2	3	4	5
1		0+90	2.4	Զիջեք ճանապարհը
2		1+92	2.4	Զիջեք ճանապարհը
3	2+26		2.4	Զիջեք ճանապարհը
4		2+52	2.4	Զիջեք ճանապարհը
5	2+53		2.4	Զիջեք ճանապարհը

Գ/Գ	ՊԻԿԵՏԱԺ		ՀԱՄԱՐԸ ԸՄՏ ԳՈՍՏ - Ի ԳՈՍՏ 52290-2004	ՆՇԱՄԻ ԱՆՎԱՆՈՒՄԸ
	ՁԱԽ	ԱՋ		
1	2	3	4	5
6		5+46	2.4	Զիջեք ճանապարհը
7		9+92	2.4	Զիջեք ճանապարհը
8	10+38		2.4	Զիջեք ճանապարհը
9		11+34	2.4	Զիջեք ճանապարհը
10	15+28		2.4	Զիջեք ճանապարհը
11		15+30	2.4	Զիջեք ճանապարհը
12		16+16	2.4	Զիջեք ճանապարհը
13	16+76		2.4	Զիջեք ճանապարհը
14	17+04		2.4	Զիջեք ճանապարհը
15		17+05	2.4	Զիջեք ճանապարհը

ՏՆՕՐԵՆ		Թ.Գ.ԸՓՈՅԼՆ	ԳԳ Գեղարքունիքի մարզ Գավառ համայնքի առֆալտապատ փողոցների նշագծում եվ ճանապարհային նշանների տեղադրում		
Ն.Գ.Ը.	Ն.Գ.Ը.	Ն. Գ.ԸՄՊՐՅԸՆ	Գավառ համայնք Շրջակարդ ինժեներական ծախսերի համալրումների գծանշման երթուղիների մասին նշանների տեղադրման ապիփազգիտ գլխավոր փորձ.փորձ-2	Թերթ	Թերթեր
ԱՏԱԻԳԵՑ	Մ.ԱՂԳԱԼՅԱՆ	Մ. ԱՂԿՈՒՆՅ		Փուլ	84
ԳՏԵՑ	Մ. ԱՂԿՈՒՆՅ		ԱՆ	«ԹԻՎ 28 ՇՄԸ» ԲԲԸ	



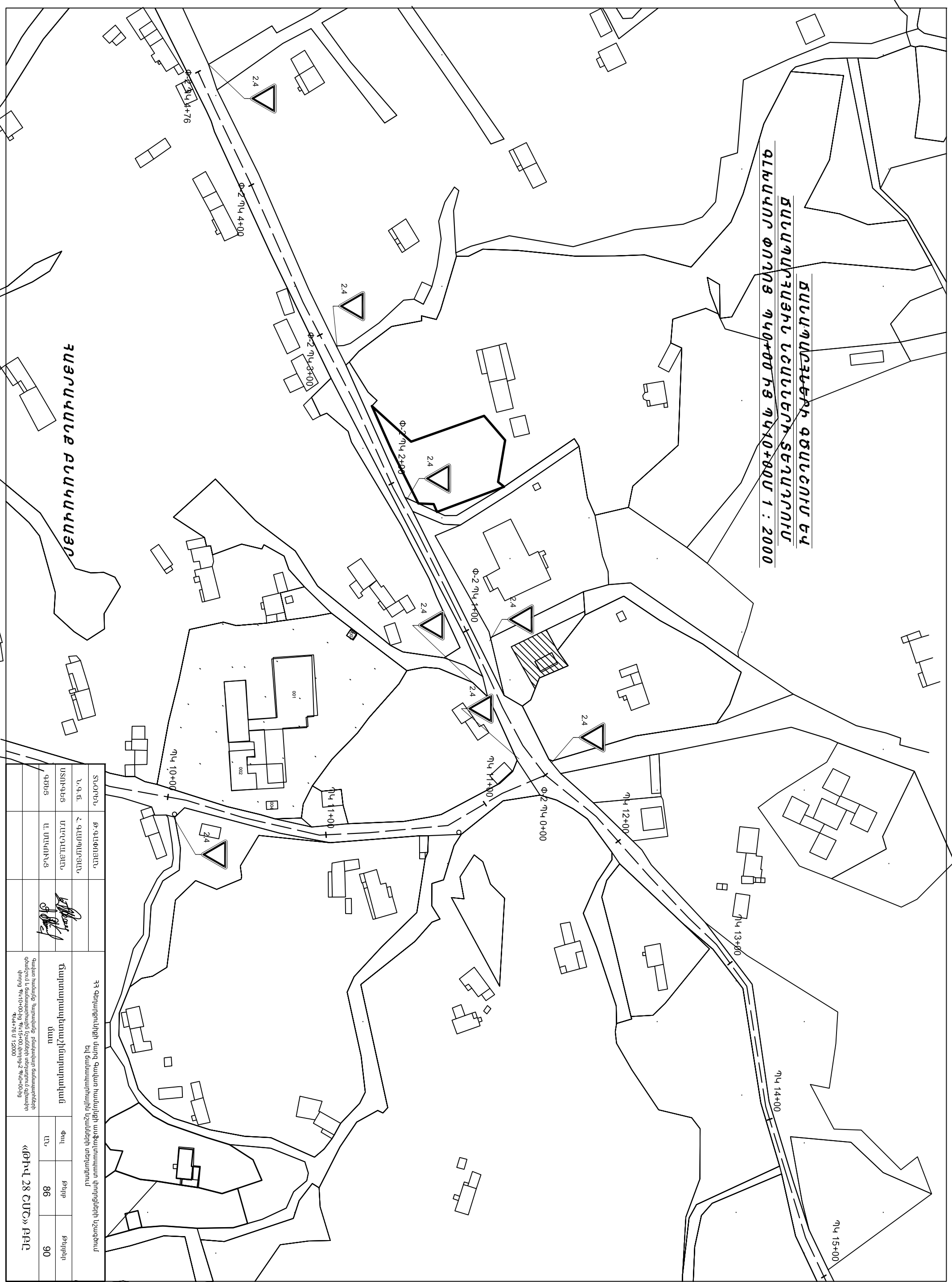
ՀԱՅՐԱԿԱՆՔ ԲՆԱԿԱԿԱՅՐ

ԾԱՆՈԹԱՅԻՆ ԳՅՆՆԵՐԻ ԳԾԱՆՇՈՒՄ ԿԿ
 ԾԱՆՈԹԱՅԻՆ ԼՇԱՆՆԵՐԻ ՏԵՂԱԴՂՈՒՄ
 ԳՆԱԿԻՈՐ ՓՈՂՈՑ ԴԿԾ+00 ԿՑ ԴԿԿ10+00Մ 1 : 2000

ՏՐՕՐԻՆ	Թ. ԳՆԱՓՈՅՈՒՄ	ԳԳ Տեղադրումների ստոր Հավան համայնքի սահմանափակ տարածքների նշագծում ել ճանապարհային նշանների տեղադրում		
Ն. Գ. Բ.	Հ. ԳԱՍՊՈՒՐՅԱՆ	Ճարտարապետական մաս	Փուլ	Թիվը
ԱՏՈՒԳԻՔՑ	ՄԵՆՆԻՍՆԱՆ	մաս	ԼՆ	85
ԳՐԵՑ	Լ. ՄԱՆՈՒԿՅԱՆ			90
		Հավան համայնք Ճարտարապետական մասնաճյուղի գծադրում և ճանապարհային նշանների տեղադրում գծագիր փուլից հիմնովին հիմնովին 0 1:2000	«ԹԻՎ 28 ՇԱՇ» ԲԻՐ	

ԾԱՆՈԹԱԳՐԻ ԳԾԱՆՇՈՒՄ ԵՎ
 ԾԱՆՈԹԱՐՅԱՅԻՆ ՆՇԱՆՆԵՐԻ ՏԵՂԱԴՐՈՒՄ
 ԳՆԻԿՄՈՐ ՓՈՂՈՑ ԴՑ ԴԿԻՍ+00 ԻՑ ԴԿԻՍ+00 1 : 2000

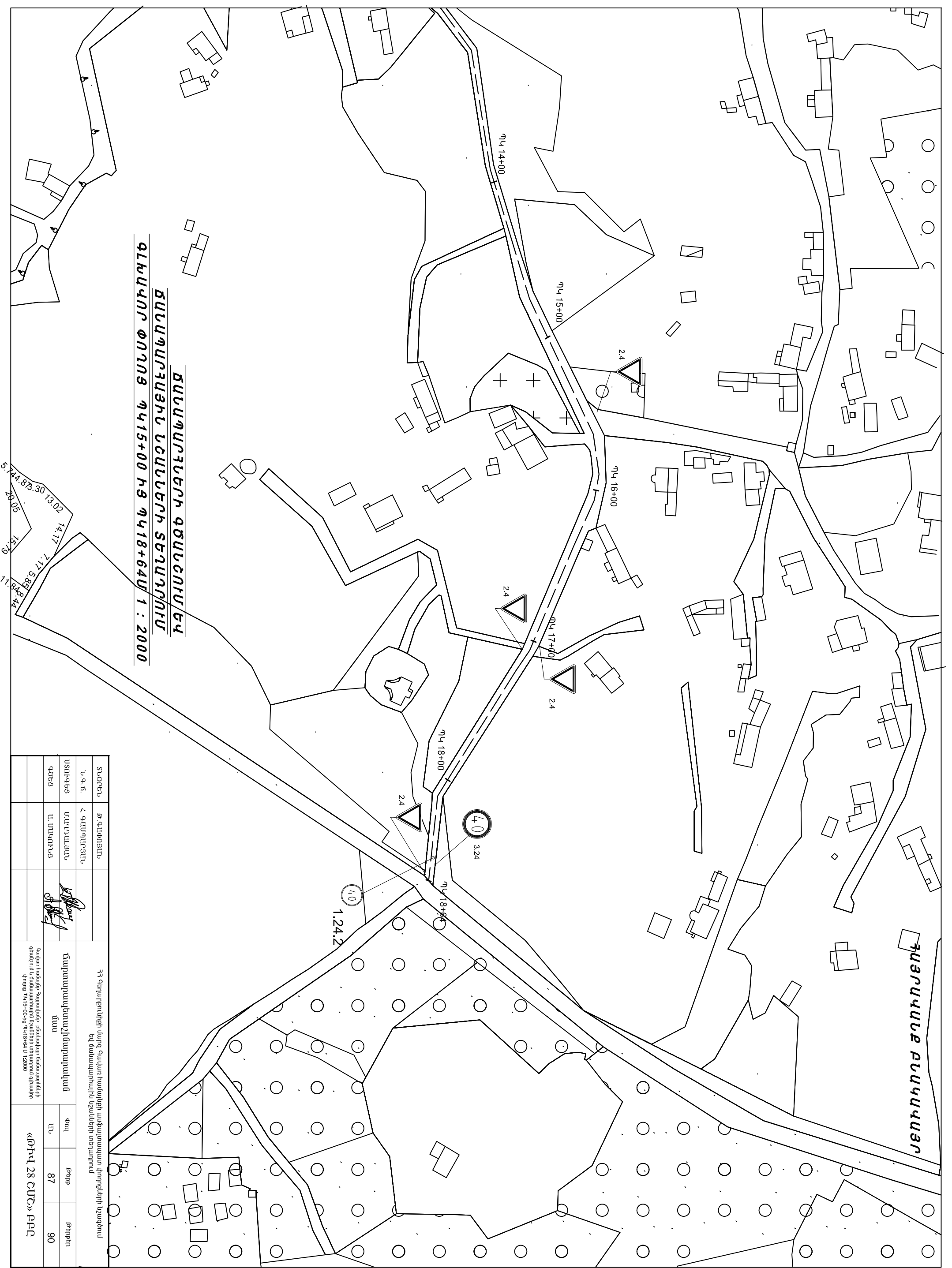
ՀԱՅՐԱՍՏԱՆԵ ԲՆԱԿԱԿԱՅՈՒ



ՏՐՕՐԵՆ	Թ. ԳՆԱՓՈՒՅՈՒՄ	ԻՅ Տեղադրումների ստոր Հավան համայնքի սահմանադրական փողոցների նշագծում եվ ճանապարհային նշանների տեղադրում		
Ն. Գ. Թ.	Հ. ԳԱՍՊՈՒՐՅԱՆ	Ճարտարապետային դրամատիկան	Փուլ	Թիցր
ԱՏՈՒԳԻՆ	ՄԼՆ.ՆԱՍԱԲԵՆ		ՄԸ	86
ԳՐԵՑ	Ն. ՄԱՐԿՈՒՅԱՆ	ՄԱՍ	Փուլ	Թիցր
			ՄԸ	90

«ԹԻՎ 28 ՇԱՇ» ԲԻՐ

Հավան համայնք խորհրդի քաղաքացիական ծառայության գլխավոր ժողովի ԴԿԻՍ+00 1 : 2000



ԾԱՆՈԹՈՒԹՅՈՒՆ
ԾԱՆՈԹՈՒԹՅՈՒՆ ԵՎ ԳՐԱԿԱՆ ՎԵՐՆԱԿ
ՔԱՅՐԱԿԱՆ ԲՆԱԿԱԿԱՅՐ ԳՐԱԿԱՆ ՎԵՐՆԱԿ 1 : 2000

5.744.875.30 13.02
 28.05 15.18
 14.17 7.117 5.88 8.44
 11.1

ՏՎՈՐԾ	Թ. ԳՐԱԿԱՆ	ՅՊ ԳՐԱԿԱՆ ՎԵՐՆԱԿ ՔԱՅՐԱԿԱՆ ԲՆԱԿԱԿԱՅՐ ԳՐԱԿԱՆ ՎԵՐՆԱԿ 1 : 2000	ՅՊ ԳՐԱԿԱՆ ՎԵՐՆԱԿ ՔԱՅՐԱԿԱՆ ԲՆԱԿԱԿԱՅՐ ԳՐԱԿԱՆ ՎԵՐՆԱԿ 1 : 2000
Ն. Գ. Թ.	Վ. ԳՐԱԿԱՆ		
ՍՏՈՒԳԻՆ	ՍՏՈՒԳԻՆ		
ԳՐԱԿԱՆ ՎԵՐՆԱԿ	Վ. ԳՐԱԿԱՆ ՎԵՐՆԱԿ	ՔԱՅՐԱԿԱՆ ԲՆԱԿԱԿԱՅՐ	ՔԱՅՐԱԿԱՆ ԲՆԱԿԱԿԱՅՐ

ՔԱՅՐԱԿԱՆ ԲՆԱԿԱԿԱՅՐ
 «ԹԻՎ 28 ՇԱՇ» ԲԻՐ

ԵՐԹԵՎԵԿԵԼԻ ՄԱՍԻ ԳԾԱՆՇԱՄԱՆ ԱՄՓՈՓԱԳԻՐ ՀԱՅՐԱԿԱՆՔ
ԸՆԿԱԿԱԿԱՅՐԻ ՉԼԻԿԱԿՈՐ ՓՈՂՈՑԻ ՊԿ 0+00 -ԻՑ ՊԿ 18+64

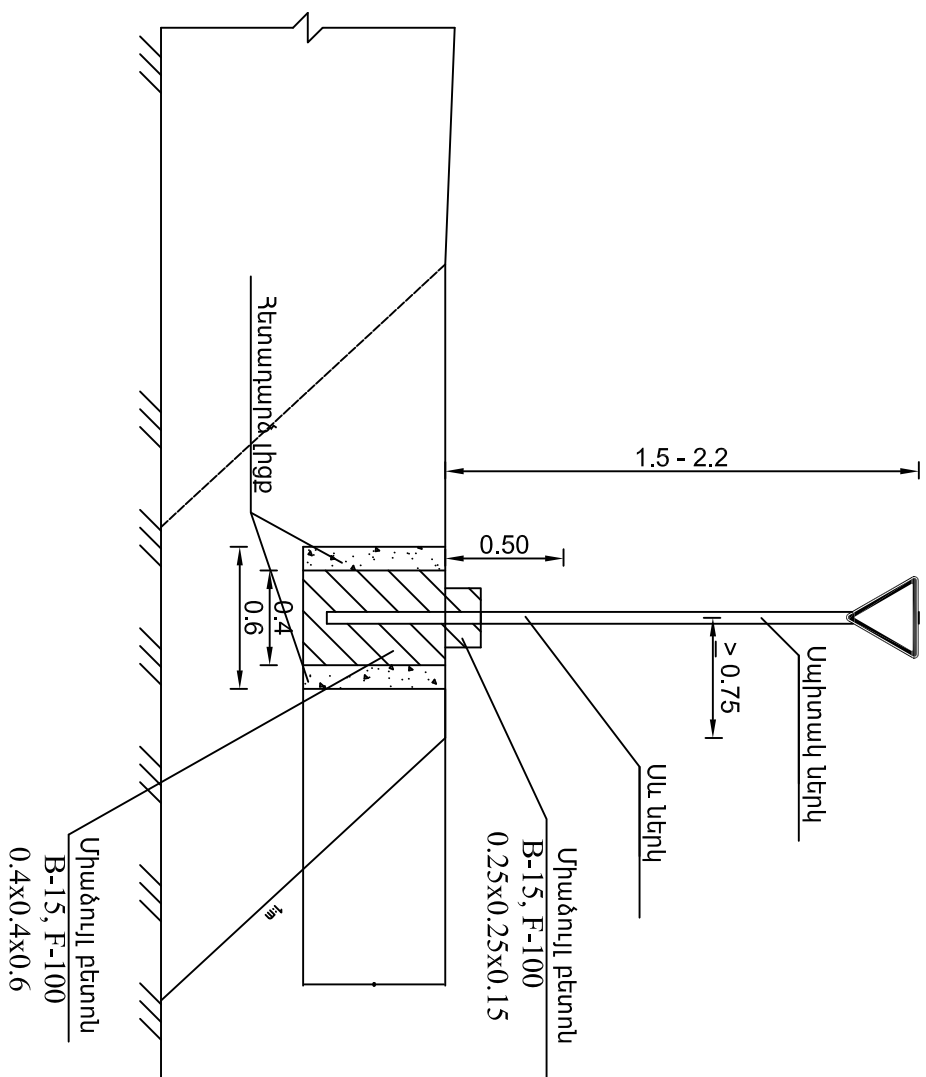
ՍԿԻՋՔ	ՎԵՐՁ	ՁԱՆԽ	ԱՋ	ԵՐԿԱՐՈՒԹՅՈՒՆ		ՀԱՍՏԱՐԸ ԸՍՏ ԳՈՍՏԻ 13508-84	ՆԵՐԿՎՈՂ ՄԱԿԵՐԵՍԸ U ²	ՈՐԿՎԱԳԻԾ	ԾԱՆՈՒԹՈՒԹՅՈՒՆ
	ՁԱՆԽ			ԱՋ					
1	0+00			3.2	1.24.2	1.5	1.89	10	11
2	0+00	18+64	ԱՌԱՅՅՈՒՄ	1864		1.5	46.6	—	սպիրտակ
3	18+52			3.2	1.24.2	1.24.2	1.89	40	կարմիր, դեղին

ԵՐԹԵՎԵԿԵԼԻ ՄԱՍԻ ԳԾԱՆՇԱՄԱՆ ԱՄՓՈՓԱԳԻՐ ՀԱՅՐԱԿԱՆՔ
ԸՆԿԱԿԱԿԱՅՐԻ ՓՈՂՈՑ 2 -Ի ՊԿ 0+00 -ԻՑ ՊԿ 4+76

ՍԿԻՋՔ	ՎԵՐՁ	ՁԱՆԽ	ԱՋ	ԵՐԿԱՐՈՒԹՅՈՒՆ		ՀԱՍՏԱՐԸ ԸՍՏ ԳՈՍՏԻ 13508-84	ՆԵՐԿՎՈՂ ՄԱԿԵՐԵՍԸ U ²	ՈՐԿՎԱԳԻԾ	ԾԱՆՈՒԹՈՒԹՅՈՒՆ
	ՁԱՆԽ			ԱՋ					
1	0+00	4+76	ԱՌԱՅՅՈՒՄ	476	1.5	1.5	11.9	—	սպիրտակ

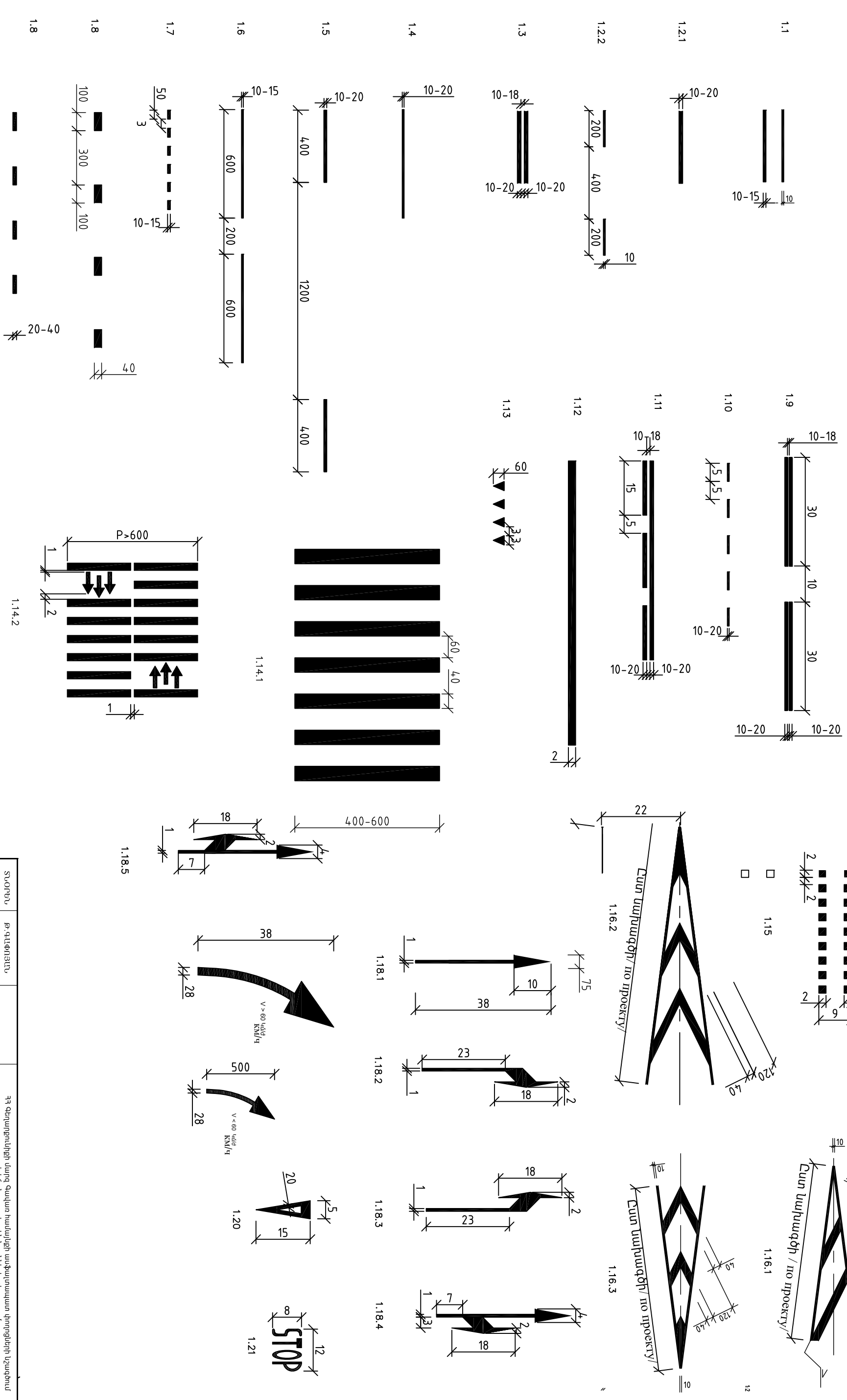
ԵՐԹԵՎԵԿԵԼԻ ՄԱՍԻ ԾԱՆԱԴՊԱՐՀԱՅԻՆ ՄԱՍԻ ՆՇԱՆՆԵՐԻ ԱՄՓՈՓԱԳԻՐ ԾՈՒԿԱԾԱՐԴ ԸՆԿԱԿԱԿԱՅՐԻ ՉԼԻԿԱԿՈՐ ՓՈՂՈՑԻ ՊԿ 0+00 -ԻՑ ՊԿ 25+22

Հ/Հ	ՊԻԿԵՏԱԾ		ՀԱՍՏԱՐԸ ԸՍՏ ԳՈՍՏ - Ի ԳՈՍՏ 52290-2004	ՆՇԱՆԻ ԱՆՎԱՆՈՒՄԸ
	ՁԱՆԽ	ԱՋ		
1	2	3	4	5
1		0+00	3.24	Արագության սահմանափակում
2		1+90	2.4	Ջիջեք ճամապարհը
3		4+76	2.4	Ջիջեք ճամապարհը
4		6+06	2.4	Ջիջեք ճամապարհը
5	6+18		2.4	Ջիջեք ճամապարհը
6	10+90		2.4	Ջիջեք ճամապարհը



ՏՆՕՒԵՆ		Թ. Գ. Ը. ՓՈՒՅԼՆ	ԳԳ Գեղարքունիքի մարզ Գավառ համայնքի առֆալտապատ փողոցների Նշագծում եվ ճանապարհային Նշանների տեղադրում		
Ն. Գ. Ը.	Ն. Գ. Ը.	Ն. Գ. Ը. ՓՈՒՅԼՆ	Գրատարապետաշինարարական մաս	Փուլ	Թերթ
ԱՏԱԳԵՑ	ԳՏԵՑ	Մ. ԱՆԿՈՒՆՑ		ԱՆ	88
			Փուլ	88	90
			«ԹԻՎ 28 ՇԱԾ» ԲԲԸ		

Գանապարհային նշագծում







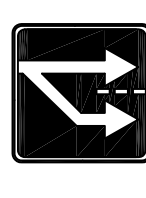


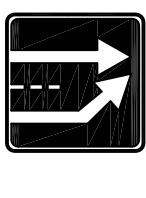
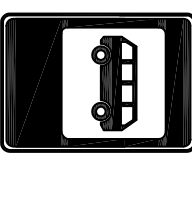

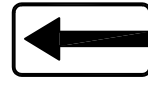
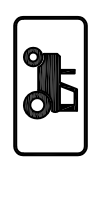
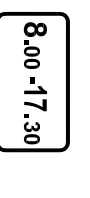
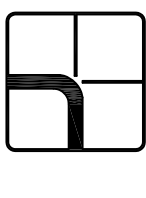
ՏՎՈՐԻՆ	Թ. գլխավոր	Հ. գլխավոր	Տարածություն	Մ. խմբ.	Մ. խմբ.	Մ. խմբ.
Ն. Գ. Բ.	Վ. Գ. Բ.	Մ. Գ. Բ.	Մ. Գ. Բ.	Մ. Գ. Բ.	Մ. Գ. Բ.	Մ. Գ. Բ.
Վ. Գ. Բ.	Մ. Գ. Բ.	Մ. Գ. Բ.	Մ. Գ. Բ.	Մ. Գ. Բ.	Մ. Գ. Բ.	Մ. Գ. Բ.
Վ. Գ. Բ.	Մ. Գ. Բ.	Մ. Գ. Բ.	Մ. Գ. Բ.	Մ. Գ. Բ.	Մ. Գ. Բ.	Մ. Գ. Բ.

ՀՀ Փողոցային մարզի Գավառ համայնքի տեղական ինքնակառավարմամբ մարզպետարանի կողմից հաստատված և օգտագործվող ճանապարհային նշանների տեղադրման կարգը

Մարզպետարանի նախագահի ստորագրություն

«ՓԻՎԷ 28 ՇՄԸ» ԲԲԸ

Номер и название знака по ГОСТ Р 52289-2004	Внешний вид	Область применения
1.23 Дети		Знак 1.23 "Дети" устанавливается перед участком дорог, проходящими вдоль территории детских учреждений или часто пересекаемых детьми независимо от наличия пешеходных переходов. Пешеходный знак устанавливается с табличкой 8.2.1, на которой указывается предельная скорость движения, предельная ширина проезжей части проезжей части и предельная ширина проезжей части. В населенных пунктах устанавливается с табличкой 8.2.1, на которой указывается предельная скорость движения. В населенных пунктах устанавливается с табличкой 8.2.1, на которой указывается предельная скорость движения. В населенных пунктах устанавливается с табличкой 8.2.1, на которой указывается предельная скорость движения. В населенных пунктах устанавливается с табличкой 8.2.1, на которой указывается предельная скорость движения.
2.1 Главная дорога		Знак 2.1 "Главная дорога" устанавливается в местах впадения дорог с равнозначными дорогами перед дорожными знаками. В населенных пунктах знак устанавливается перед кривыми поворотами на главной дороге. Перед дорожными знаками, на которых главная дорога переходит в правую сторону, а проезжая часть имеет не более трех полос, допускается устанавливать в населенных пунктах знак 2.1.1 "Главная дорога". В населенных пунктах устанавливается с табличкой 8.2.1, на которой указывается предельная скорость движения. В населенных пунктах устанавливается с табличкой 8.2.1, на которой указывается предельная скорость движения. В населенных пунктах устанавливается с табличкой 8.2.1, на которой указывается предельная скорость движения.
2.4 Уступите дорогу		Знак 2.4 "Уступите дорогу" применяется для указания того, что водителю главной дороги следует уступить дорогу. Знак устанавливается перед перекрестком дорог с равнозначными дорогами, а также перед перекрестком с главной дорогой. Знак устанавливается перед перекрестком с главной дорогой. Знак устанавливается перед перекрестком с главной дорогой. Знак устанавливается перед перекрестком с главной дорогой.
3.4 Движение грузовых автомобилей запрещено		Знак 3.4 "Движение грузовых автомобилей запрещено" применяется для запрещения движения грузовых автомобилей в определенных случаях с разрешенной максимальной массой более 3,5 т (или на пути их движения) на главной дороге. Действие знака не распространяется на автомобили, предназначенные для перевозки людей.
3.27 Остановка запрещена		Знак 3.27 "Остановка запрещена" применяется для запрещения остановки в данном месте дорожного участка.
3.28 Стоянка запрещена		Знак 3.28 "Стоянка запрещена" применяется для запрещения стоянки. Знак 3.28.1 устанавливается на той стороне дороги, на которой запрещается стоянка.
5.15.3 Начало полосы		Знак 5.15.3 "Начало полосы" применяется для обозначения начала приоритетной полосы на дороге, предназначенной для движения в направлении, противоположном направлению движения на пересекаемой дороге. Знак устанавливается на той стороне дороги, на которой начинается приоритетная полоса.

Номер и название знака по ГОСТ Р 52289-2004	Внешний вид	Область применения
5.15.5 Конец полосы		Знак 5.15.5 "Конец полосы" применяется для обозначения конца приоритетной полосы на дороге, предназначенной для движения в направлении, противоположном направлению движения на пересекаемой дороге. Знак устанавливается на той стороне дороги, на которой заканчивается приоритетная полоса.
5.16 Место остановки и или автобуса (троллейбуса)		Знак 5.16 устанавливается на месте остановки автобуса и троллейбуса. Знак устанавливается на той стороне дороги, на которой находится место остановки.
5.19.1, 5.19.2 Пешеходный переход		Знак 5.19.1 и 5.19.2 "Пешеходный переход" применяется для обозначения мест, предназначенных для пешеходного движения перед дорогами. Знак 5.19.1 устанавливается с табличкой 8.2.1, на которой указывается предельная скорость движения. Знак 5.19.2 устанавливается с табличкой 8.2.1, на которой указывается предельная скорость движения. Знак устанавливается на той стороне дороги, на которой находится пешеходный переход.
8.2.3 Зона действия		Знак 8.2.3 устанавливается на той стороне дороги, на которой действует знак. Знак устанавливается на той стороне дороги, на которой действует знак.
8.4.5 Вид транспортного средства		Знак 8.4.5 устанавливается на той стороне дороги, на которой действует знак. Знак устанавливается на той стороне дороги, на которой действует знак.
8.5.4 Время действия		Знак 8.5.4 устанавливается на той стороне дороги, на которой действует знак. Знак устанавливается на той стороне дороги, на которой действует знак.
8.13 Направление главной дороги		Знак 8.13 устанавливается на той стороне дороги, на которой действует знак. Знак устанавливается на той стороне дороги, на которой действует знак.

ՏՅՕՐԵՆՆ	ԹՊԱՓՈՒՅԱԼՆ	ՀՀ Վերադարձված անուշակալի մարզի Վազյան համայնքի սահմանափակ պարտավորությունների կազմում		
Ն. Գ. Բ.	Հ. ԳԱՄԱՊԱՐԱԴՆ	Վազյան համայնքի քաղաքապետի պաշտոնակատարողը		
ԱՍՈՒԳԿԵՑ	ՍԼԵՂԱՍԼԱՍԻ	Ճարտարապետաշինարարական մաս	Փուլ	Թիքեր
ԳՅՐԵՑ	Ա. ՍԱԿՈՒԿՅ		ԱԾ	90
				90
		Վազյան համայնքի քաղաքապետի նշանակումը	ՊՈՍՏ ԳՈՍՏ 52289	«ԹՊՎԸ 28 ՇՄՇ» ԲԲԸ