

ԱՅԻԱՏԱՆԱԳԱՅԻՆ ԳՇՁԱԳԻՆԵՐԻ ԶԱՆԿ

ԹԵՐԹ	ԱՆՎԱՆՈՒՄ	ԾԱՌՈՒԹՅՈՒՆ
<i>ՃԱՐՏԱՐԱԴԵՏԱՇԻՆԱՐԱՐԱԿԱՆ ՄԱՍ</i>		
1	Աշխատանքային գծագրերի ցանկ	ԳՇ - 1
2	Աշխատանքային գծագրերի ցանկ	ԳՇ - 2
3	Չափաչափերի հրապարակման գծանշում և ճանապարհային նշանների տեղադրում Մ1:1000	ԳՇ - 3
4	Կենտրոնական հրապարակման գծանշում և նշանների տեղադրման ամփոփագիր	ԳՇ - 4
5	Նախաճարձի փողոցի ՊԿ0+00-ից ՊԿ7+00 գծանշում և ճանապարհային նշանների տեղադրում Մ1:2000	ԳՇ - 5
6	Նախաճարձի փողոցի ՊԿ7+00-ից ՊԿ14+00 գծանշում և ճանապարհային նշանների տեղադրում Մ1:2000	ԳՇ - 6
7	Նախաճարձի փողոցի ՊԿ14+00-ից ՊԿ21+00 գծանշում և ճանապարհային նշանների տեղադրում Մ1:2000	ԳՇ - 7
8	Նախաճարձի փողոցի ՊԿ21+00-ից ՊԿ28+00 գծանշում և ճանապարհային նշանների տեղադրում Մ1:2000	ԳՇ - 8
9	Նախաճարձի փողոցի ՊԿ28+00-ից ՊԿ36+00 գծանշում և ճանապարհային նշանների տեղադրում Մ1:2000	ԳՇ - 9
10	Նախաճարձի փողոցի ՊԿ36+00-ից ՊԿ43+00 գծանշում և ճանապարհային նշանների տեղադրում Մ1:2000	ԳՇ - 10
11	Նախաճարձի փողոցի ՊԿ43+00-ից ՊԿ49+00 գծանշում և ճանապարհային նշանների տեղադրում Մ1:2000	ԳՇ - 11
12	Նախաճարձի փողոցի գծանշում և նշանների տեղադրման ամփոփագիր	ԳՇ - 12
13	Միջանցքի փողոցի ՊԿ0+00-ից ՊԿ7+00 գծանշում և ճանապարհային նշանների տեղադրում Մ1:2000	ԳՇ - 13
14	Միջանցքի փողոցի ՊԿ7+00-ից ՊԿ15+00 գծանշում և ճանապարհային նշանների տեղադրում Մ1:2000	ԳՇ - 14
15	Միջանցքի փողոցի ՊԿ15+00-ից ՊԿ25+00 գծանշում և ճանապարհային նշանների տեղադրում Մ1:2000	ԳՇ - 15
16	Միջանցքի փողոցի գծանշում և նշանների տեղադրման ամփոփագիր	ԳՇ - 16
17	Չեփիչման, ՊԵՏՈՒՅԱԿԱՆ, ՇԱԽՈՒՆՅԱԿԱՆ փողոցների գծանշում և ճանապարհային նշանների տեղադրում Մ1:2000	ԳՇ - 17

ԹԵՐԹ	ԱՆՎԱՆՈՒՄ	ԾԱՌՈՒԹՅՈՒՆ
18	Շափույթի փողոցների գծանշում և նշանների տեղադրման ամփոփագիր	ԳՇ - 18
19	ՊԵՏՈՒՅԱԿԱՆ փողոցների գծանշում և նշանների տեղադրման ամփոփագիր	ԳՇ - 19
20	Կապիտալ փողոցների գծանշում և նշանների տեղադրման ամփոփագիր	ԳՇ - 20
21	Չեփիչման փողոցների գծանշում և նշանների տեղադրման ամփոփագիր	ԳՇ - 21
22	Ազատության փողոցի ՊԿ0+00-ից ՊԿ7+00 գծանշում և ճանապարհային նշանների տեղադրում Մ1:2000	ԳՇ - 22
23	Ազատության փողոցի ՊԿ7+00-ից ՊԿ14+00 գծանշում և ճանապարհային նշանների տեղադրում Մ1:2000	ԳՇ - 23
24	Ազատության փողոցի ՊԿ14+00-ից ՊԿ21+00 գծանշում և ճանապարհային նշանների տեղադրում Մ1:2000	ԳՇ - 24
25	Ազատության փողոցի ՊԿ21+00-ից ՊԿ31+00 գծանշում և ճանապարհային նշանների տեղադրում Մ1:2000	ԳՇ - 25
26	Զորավար Անդրանիկ 1-ին փողոց, Գրիգոր Լուսավորիչ, Ազատության փողոցների գծանշում և ճանապարհային նշանների տեղադրում Մ1:2000	ԳՇ - 26
27	Ազատության փողոցի գծանշում և նշանների տեղադրման ամփոփագիր	ԳՇ - 27
28	Ազատության փողոցի գծանշում և նշանների տեղադրման ամփոփագիր	ԳՇ - 28
29	Զորավար Անդրանիկ 1-ին փողոցի գծանշում և նշանների տեղադրման ամփոփագիր	ԳՇ - 29
30	Զորավար Անդրանիկ փողոցի գծանշում և նշանների տեղադրման ամփոփագիր	ԳՇ - 30

ՏՎՈՐԾԱՆ	Թ. ԳՆԱՇՈՒՅԱԿ	ԳՇ Գծադրման մասին հավաստագրի արձեղանագրի փողոցների նշանների տեղադրում	Փուլ 1	Թիցրի 1	Թիցրի 46
Ն. Գ. Բ.	Հ. ԳՆԱՇՈՒՅԱԿ				
ՍՏՈՒԳԻՑ	ՄԱՐԿԱՆՏԻՆ	Գծադրման ամփոփագրի մաս	ԼՆ	1	46
ԳՇԵՑ	Լ. ՄԱՐԿԱՆՏԻՆ				
Ստորագրողի անունը և գրությունը		Աշխատանքային գծագրերի ցանկ		«ԹԻՎ 28 ՇԱԾ» ԲԲԸ	

ԹԵՐԹ	ԱՆՎԱՆՈՒՄ ՃԱՐՏԱՐԱՊԵՏԱՇԻՆԱՍՏՐԱԿԱԿԱՆ ՄԱՍ	ԾԱՆՈԹՈՒԹՅՈՒՆ
31	Գրիգոր Լուսավորիչի փողոցի գծանշման և նշանների տեղադրման անփոփոխազիտ	ԳՇ - 31
32	Արծրունցի եղբայրներ, Դաշտույան փողոցների գծանշում և ճանապարհային նշանների տեղադրում Մ1:2000	ԳՇ - 32
33	Արծրունցի եղբայրներ, Դաշտույան փողոցների գծանշման և նշանների տեղադրման անփոփոխազիտ	ԳՇ - 33
34	Սայաթյան փողոցի ՊԿ0+00-ից ՊԿ9+00 գծանշում և ճանապարհային նշանների տեղադրում Մ1:2000	ԳՇ - 34
35	Սայաթյան փողոցի ՊԿ9+00-ից ՊԿ17+00 գծանշում և ճանապարհային նշանների տեղադրում Մ1:2000	ԳՇ - 35
36	Սայաթյան փողոցի ՊԿ17+00-ից ՊԿ25+00 գծանշում և ճանապարհային նշանների տեղադրում Մ1:2000	ԳՇ - 36
37	Սայաթյան փողոցի գծանշման և նշանների տեղադրման անփոփոխազիտ	ԳՇ - 37
38	Աբրահամյան փողոցի ՊԿ0+00-ից ՊԿ9+00 գծանշում և ճանապարհային նշանների տեղադրում Մ1:2000	ԳՇ - 38
39	Աբրահամյան փողոցի ՊԿ9+00-ից ՊԿ17+00 գծանշում և ճանապարհային նշանների տեղադրում Մ1:2000	ԳՇ - 39
40	Աբրահամյան փողոցի ՊԿ17+00-ից ՊԿ25+00 գծանշում և ճանապարհային նշանների տեղադրում Մ1:2000	ԳՇ - 40
41	Աբրահամյան փողոցի գծանշման և նշանների տեղադրման անփոփոխազիտ	ԳՇ - 41
42	Բուռնազյան փողոցի գծանշման և նշանների տեղադրման անփոփոխազիտ	ԳՇ - 42
43	Օգոստոսի 23 փողոցի գծանշում և ճանապարհային նշանների տեղադրում Մ1:2000	ԳՇ - 43
44	Օգոստոսի 23 փողոցի գծանշման և նշանների տեղադրման անփոփոխազիտ	ԳՇ - 44
45	Գավառ համայնք ճանապարհների տիպային գծանշում	ԳՇ - 45
46	Գավառ համայնք ճանապարհների նշաններ գՈՍՏ 52829	ԳՇ - 46

1. Ներածություն

ՀՀ գերադրույնի մարզի Գավառ համայնքի բնակավայրերի ասֆալտապատ ճանապարհների գծանշման և նշանների տեղադրման նախագծման աշխատանքները կատարվում է Գավառ համայնքի հետ կնքված պայմանագրի հիման վրա:

Նախագիծը կազմված է Գավառ համայնքապետարանի կողմից տրված նախագծային առաջադրանքի հիման վրա, ըստ որի տեղում կատարվել է Գավառ համայնքի Գավառ քաղաքի փողոցների ճանապարհային նշանների տեղադրման և գծանշման իրականացման ուսումնասիրություն և չափազորություն:

2. Շրջակա միջավայրի պահպանում

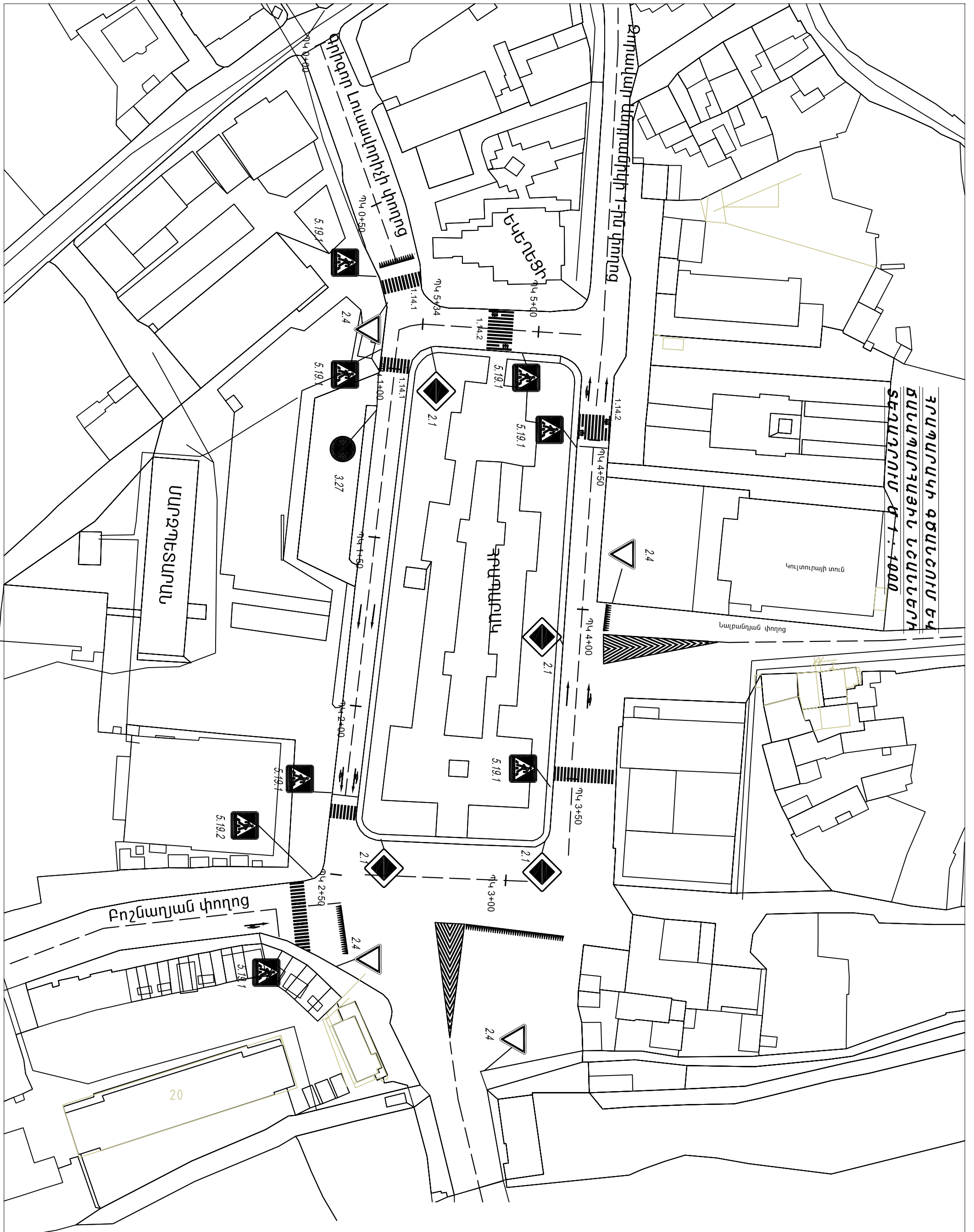
Շինարարության ժամանակ անհրաժեշտ է հատուկ ուշադրություն դարձնել շրջակա միջավայրի վրա: Աշխատանքների կատարման ժամանակ անհրաժեշտ է խնամքով վերաբերվել մոտակա ծառերին և փեղին, պահպանելուց նրանց վնասումից և ոչնչացումից: Աշխատանքների ավարտից հետո անհրաժեշտ է մաքրել շրջակա տարածքը շինարարական աղբից, բեռնումով և տեղափոխումով լցակայան:



Շին. կազմակերպության աշխատողները և ղեկավարները պետք է միշտ հիշեն շրջակա միջավայրի պահպանման մասին: Շինարարության ժամանակ պետք է պահպանել հետևյալ նորմատիվային փաստաթղթերը. ՇՆ և Կ III - 1.75 «Շինարարական արտադրության կազմակերպում»:

ՀՀ Լոռու մարզի Վանաձոր համայնքի ինֆեկցիոն ինժեներացիոն տանող ճանապարհի վերանորոգման աշխատանքային նախագիծը նշակված է համաձայն ՇՆԿ 3.01.01 - 85 «Շինարարության արտադրության կազմակերպում» և ՇՆ - 440 - 7 «Շինարարության տնտեսության նորմեր» ձեռնարկներին համապատասխան:

- Մինչև շինարարական աշխատանքների սկսվելը անհրաժեշտ է կատարել կազմակերպչական, տեխնիկական և նախապատրաստական աշխատանքներ
- Հակահրդեհային անվտանգությունը շին հրապարակում և աշխատանքի տեղամասերում պահպանել համապատասխան հակահրդեհային անվտանգության կանոններ ձեռնարկի պահանջներով
- Հողային աշխատանքները կատարել համաձայն աշխատանքային գծագրերի և ՇՆԿ 3 - 02 - 01 - 87 - ի ձեռնարկի պահանջներով
- Կողմ և պատող կոնստրուկցիաների աշխատանքները կատարել համաձայն ՇՆԿ 3 - 03 - 01 - 87 - ի և ՇՆԿ III - 3 - 80 ձեռնարկների և աշխատանքային գծագրերի պահանջներով:
- Ճանապարհի ասֆալտապատման շինարարության տնտեսությունը հաշվարկված է ՇՆ - 440 - 79 - ի ընդհանուր դրույթների կետ 19 - ի համաձայն: Աշխատանքների ժամկետները և հերթականությունը տրված են կից ներկայացվող ժամանակացույցում:
- Աշխատանքները կատարելու ժամանակ ձեռնարկել միջոցառումներ տարածքի կանաչապատ գոտիների պահպանման և շրջապատի օդի փոշուտաքման բացառման համար:

ՏՎՈՐԾՆ	Թ. ԳՆԹՈՒՅԸՆ	ՀՀ գերադրույնի մարզ Գավառ համայնքի ասֆալտապատ փողոցների նշաններ		
Ն. Գ. Թ.	Հ. ԳՆԹՈՒՅԸՆ	Գավառ համայնքի ասֆալտապատ փողոցների նշաններ		
ՍՏՈՒԳԻՅՑ	ՄԵԼԻՆԻՅԱՆ	Ճարտարապետաշինարարական մաս	Փուլ	Թիքեր
ԳԹԵՑ	Ա. ՄԵԼԻՆԻՅՑ		ԼՆ	2
		Աշխատանքային գծագրերի ցանկ	«ԹԻՎ 28 ՇՆԾ» ԲԻՐ	



ՏՆՕՐԵՆ	Թ. ԳԱՓՈՅԱՆ		ՀՀ Գեղարքունիքի մարզ Գավառ համայնքի ասֆալտապատ փողոցների նշագծում եվ ճանապարհային նշանների տեղադրում		
Ն. Գ. Ը.	Հ. ԳԱՄՊԱՐՅԱՆ		Ճարտարապետաշինարարական մաս	Փուլ ԱՆ	Թերթ 3
ԱՍՈՒԳԵՑ	Մ. ԱԳՂԱՆՅԱՆ		Ֆրապարակի գծանշում և ճանապարհային նշանների տեղադրում Մ1:1000		
ԳՃԵՑ	Ա. ՄԱԿՈՒՆՅԱՆ		«ԹԻՎ. 28 ՇԱՇ» ԲԲԸ		

ԵՐՈՅԵԿԵԼԻ ՄԱՍԻ ԳՃԱՆՇՄԱՆ ԱՄՓՈՓԱԳԻՐ ԳԱՎԱՌ ԲԱՂԱՔԻ ՀՐԱՊԱՐԱԿԻ

Կարգ №	Սահման	Վերջ	Ձև	Աջ	Երկարություն Մ		Հասարակ գոտսի 13508-84	Ներկայող Մ ²	Ուրվագիծ	Ճակատագրող
					Ձև	Աջ				
1	0+00	0+68	ՄՐԱՍՑՔՈՒՄ	68			1.6	5.1	— — — — —	սպիտակ
2	0+665	0+68	ՁԱԽ	Աջ	12	12	1.20	16.8		սպիտակ
3	0+72	0+76	ՁԱԽ	Աջ	12	12	1.14.1	9.6		դեղին
4	0+86	0+97	ՄՐԱՍՑՔՈՒՄ		11		1.6	0.83	— — — — —	սպիտակ
5	0+97	1+01	ՁԱԽ	Աջ	12	12	1.14.1	9.6		դեղին
6	1+01	1+21	ՄՐԱՍՑՔՈՒՄ		20		1.1	2.0	— — — — —	սպիտակ
7	1+90	1+94	ՁԱԽ	Աջ	3.8	3.8	1.18.1	3.0		սպիտակ
8	1+21	2+09	ՄՐԱՍՑՔՈՒՄ		88		1.6	6.6	— — — — —	սպիտակ
9	2+09	2+29	ՄՐԱՍՑՔՈՒՄ		20		1.1	2.0	— — — — —	սպիտակ
10	2+18	2+22	ՁԱԽ	Աջ	3.8	3.8	1.18.4	4.0		սպիտակ
11	2+29	2+33	ՁԱԽ	Աջ	12	12	1.14.1	9.6		դեղին
12	2+33	2+53	ՄՐԱՍՑՔՈՒՄ		20		1.1	2.0	— — — — —	սպիտակ
13	2+53	3+29	ՄՐԱՍՑՔՈՒՄ		76		1.6	5.7	— — — — —	սպիտակ
14	3+29	3+49	ՄՐԱՍՑՔՈՒՄ		20		1.1	2.0	— — — — —	սպիտակ
15	3+49	3+53	ՁԱԽ	Աջ	20	52	1.14.1	28.8		դեղին
16	3+53	3+73	ՄՐԱՍՑՔՈՒՄ		20		1.1	2.0	— — — — —	սպիտակ
17	3+71	3+75	ՁԱԽ	Աջ	3.8	3.8	1.18.1 1.18.4	4.0		սպիտակ
18	3+75	4+31	ՄՐԱՍՑՔՈՒՄ		56		1.6	4.2	— — — — —	սպիտակ
19	4+31	4+51	ՄՐԱՍՑՔՈՒՄ		20		1.1	2.0	— — — — —	սպիտակ
20	4+51	4+57	ՁԱԽ	Աջ	24	24	1.14.2	19.2		դեղին
21	4+61	4+65	ՁԱԽ	Աջ	3.8	3.8	1.18.1 1.18.4	4.0		սպիտակ
22	5+16	5+22	ՁԱԽ	Աջ	24	24	1.14.2	19.2		դեղին
23	5+22	5+34	ՄՐԱՍՑՔՈՒՄ		12		1.1	1.2	— — — — —	սպիտակ
		ընդամենը			12			163.43		

ԵՐՈՅԵԿԵԼԻ ՄԱՍԻ ՃԱՆԱՊԱՐՀԱՅԻՆ
ՄԱՍԻ ՆՇԱՆՆԵՐԻ ԱՄՓՈՓԱԳԻՐ
ԳԱՎԱՌ ԲԱՂԱՔԻ ՀՐԱՊԱՐԱԿԻ

Հ/Հ	ՊրիվեՏԱԺ		Հասարակ գոտս 52290-2004	ՆՇԱՆԻ ԱՆՎԱՆՈՒՄԸ
	Ձև	Աջ		
1	2	3	4	5
2	0+79		2.4	Ջիջեք ճամապարիը
3	0+95		5.19.1	Հետիտուն անցում
4	1+12		3.27	Կանգառն արգելվում է
5	2+27		5.19.1	Հետիտուն անցում
6	2+64		2.1	Գլխավոր ճամապարի
7	3+12		2.1	Գլխավոր ճամապարի
8	3+47		5.19.1	Հետիտուն անցում
	4+48		2.1	Գլխավոր ճամապարի
	5+14		5.19.1	Հետիտուն անցում
	5+32		2.1	Գլխավոր ճամապարի

ԳԳ Գեղարձեղնիկի մարզ Գավառ համայնքի առօրյա տնտեսական տնտեսության նշանակում
եկ ճանապարհային նշանների տեղադրում

Փուլ
4

Թերթ
46

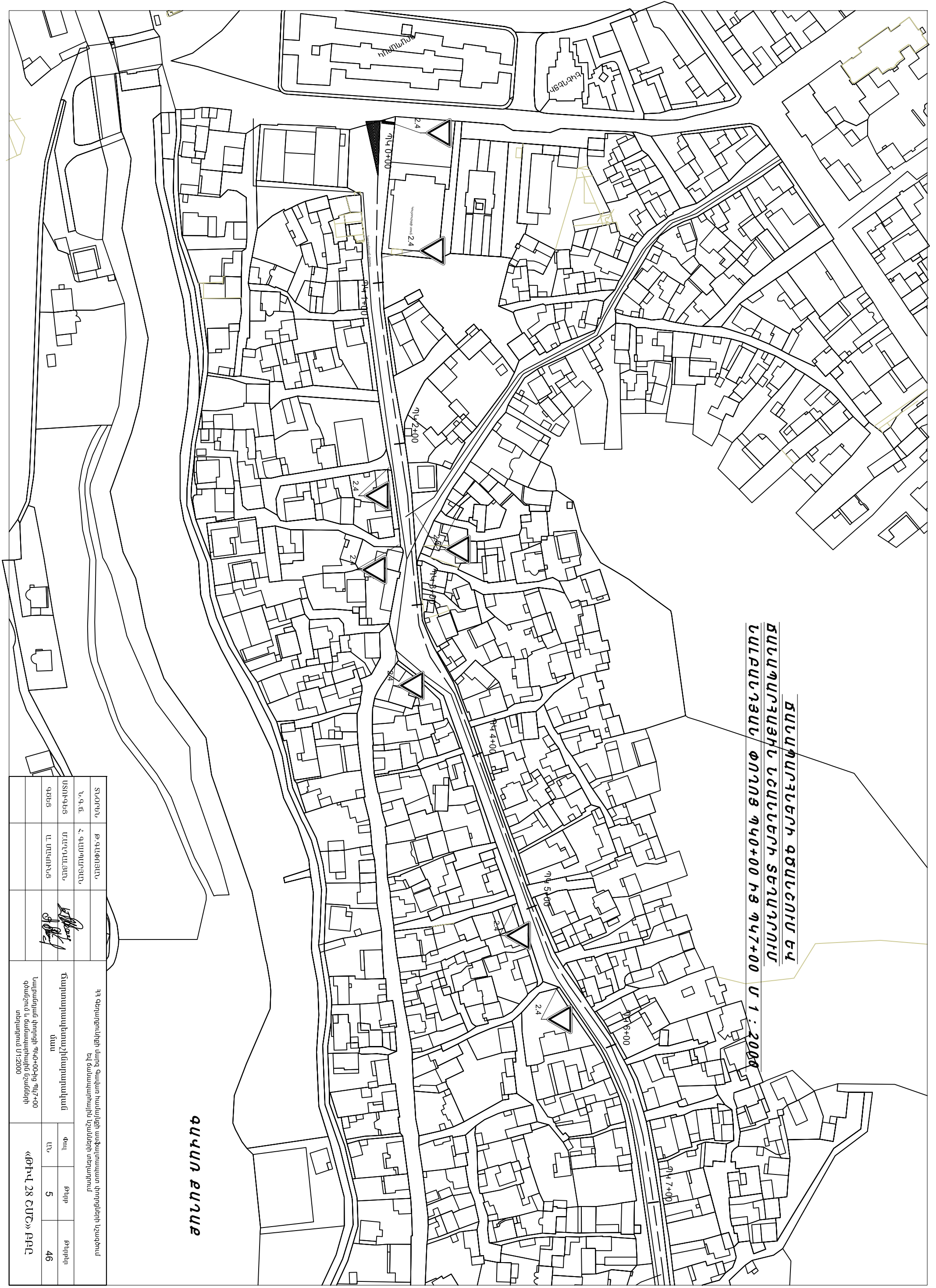
Պրոյեկտի համար
«ԹԻՎ 28 ՇԱՇ» ԲԲԸ

Կենտրոնական հրապարակի գծանշան և
նշանների տեղադրման ամփոփագիր

Մարտարապետաշինարարական
մաս

Ն.Գ.Վ.
ՄՍՄԻԳԵՅ
ԳԾԵՅ

Ս.Ս.Ս.Ս.Ս.
Ա.Ս.Ս.Ս.Ս.
ԳԾԵՅ

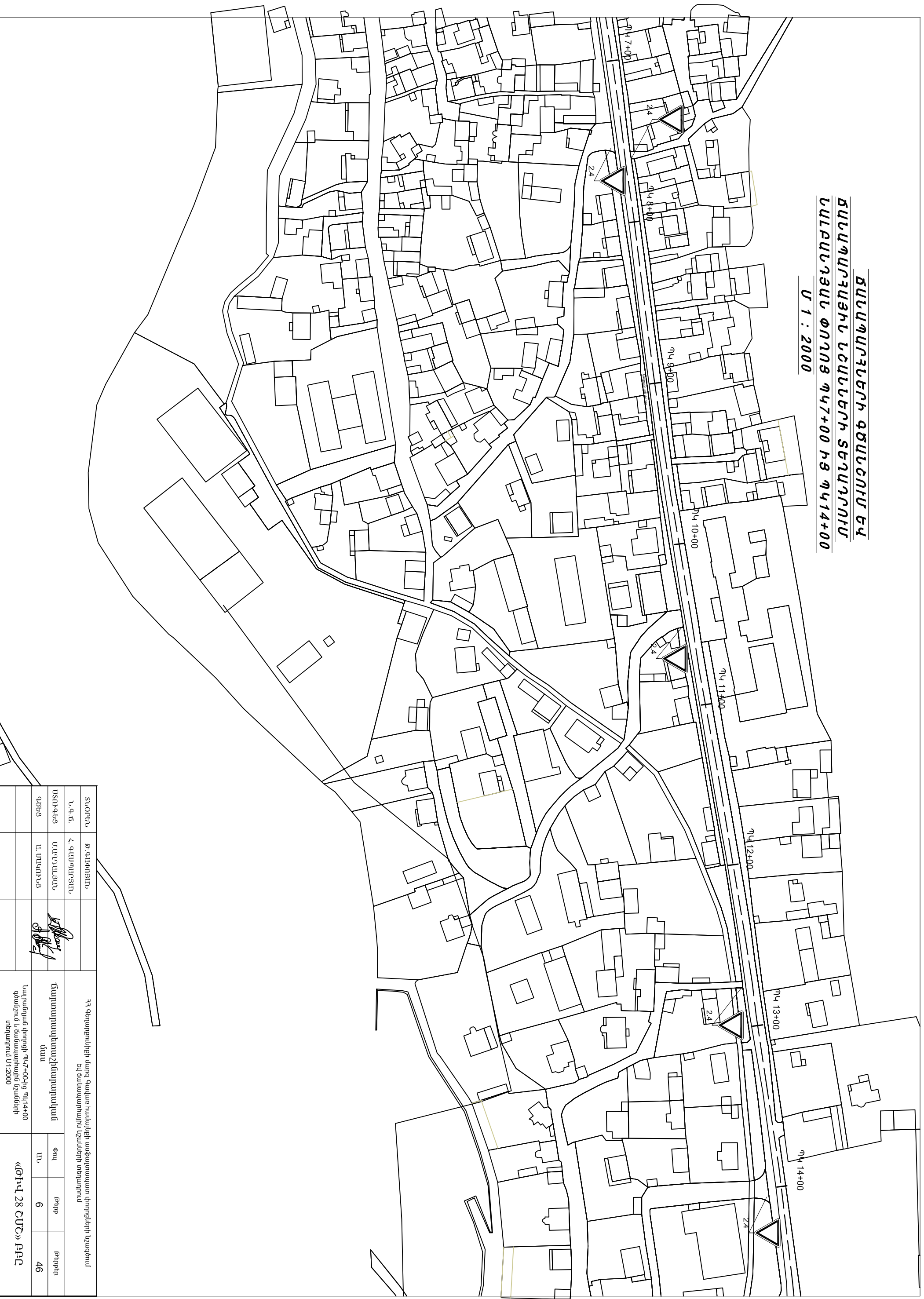


ԳՆԱՆՈՒՄԻ ԳՆԱՆՈՒՄԻ ԳՆԱՆՈՒՄԻ
 ԳՆԱՆՈՒՄԻ ԳՆԱՆՈՒՄԻ ԳՆԱՆՈՒՄԻ
 Մ 1 : 2000

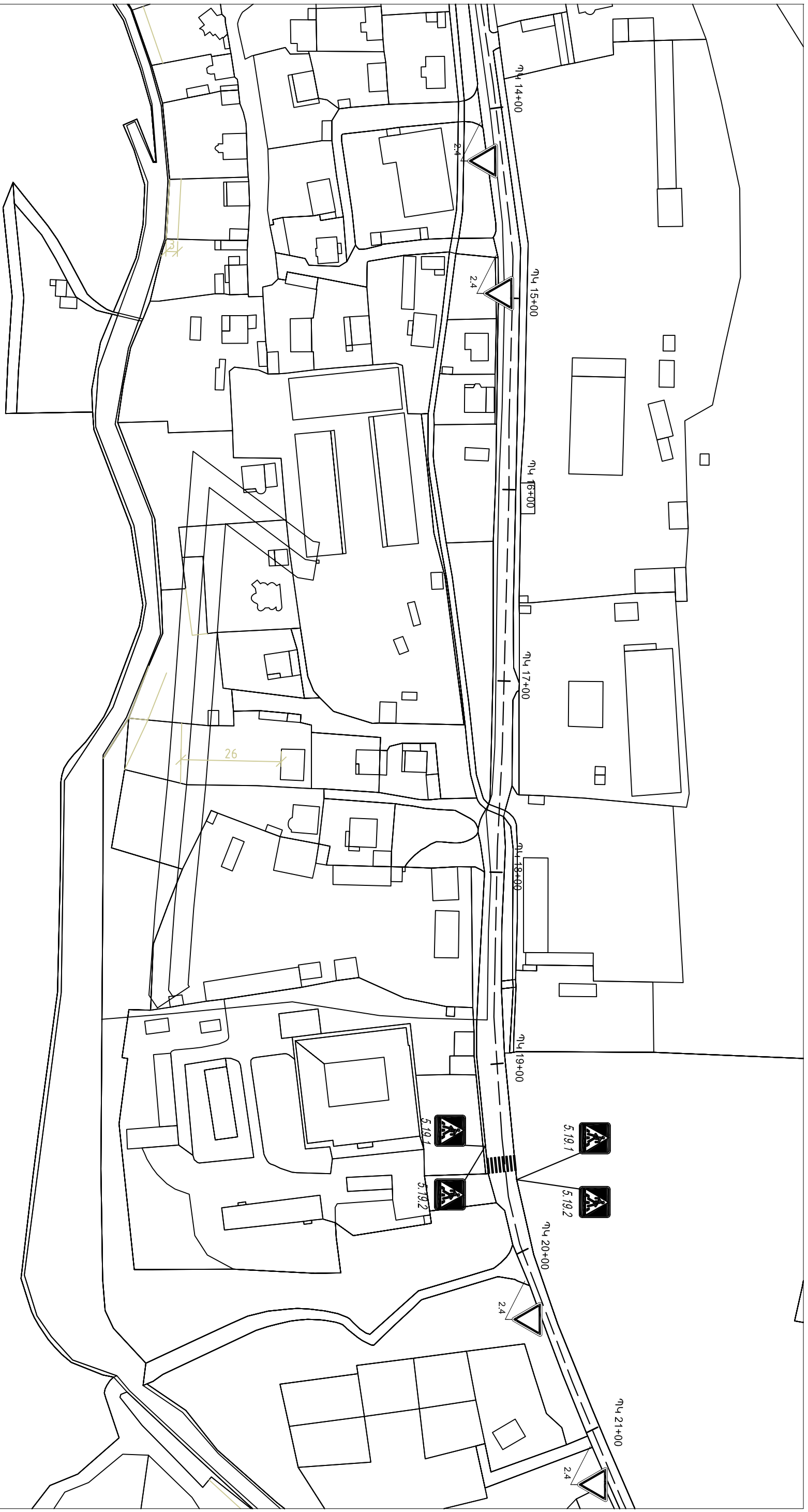
ԳՆԱՆՈՒՄ

ՏՐՈՒՄ	Բ. ԳԱՎԱՐՅԱՆ	ԳՆԱՆՈՒՄԻ ԳՆԱՆՈՒՄԻ ԳՆԱՆՈՒՄԻ ԲՆԱՆԱՎԱԾՈՒՄԻ ԳՆԱՆՈՒՄԻ ԳՆԱՆՈՒՄԻ		
Ն. Գ. Ը.	Հ. ԳԱՎԱՐՅԱՆ	ԳՆԱՆՈՒՄԻ ԳՆԱՆՈՒՄԻ ԳՆԱՆՈՒՄԻ ԳՆԱՆՈՒՄԻ ԳՆԱՆՈՒՄԻ ԳՆԱՆՈՒՄԻ		
ԱՍՈՒԳԱՅ	Մ. ԳԱՎԱՐՅԱՆ	ԳՆԱՆՈՒՄԻ ԳՆԱՆՈՒՄԻ ԳՆԱՆՈՒՄԻ ԳՆԱՆՈՒՄԻ ԳՆԱՆՈՒՄԻ ԳՆԱՆՈՒՄԻ		
ԳՈՒՅՑ	Լ. ՄԱՐԿԱՆԻՅԱՆ	ԳՆԱՆՈՒՄԻ ԳՆԱՆՈՒՄԻ ԳՆԱՆՈՒՄԻ ԳՆԱՆՈՒՄԻ ԳՆԱՆՈՒՄԻ ԳՆԱՆՈՒՄԻ		
ԳՆԱՆՈՒՄԻ ԳՆԱՆՈՒՄԻ ԳՆԱՆՈՒՄԻ		Փուլ	Բնիկ	Թիվ
ԳՆԱՆՈՒՄԻ ԳՆԱՆՈՒՄԻ ԳՆԱՆՈՒՄԻ		Ն	5	46
ԳՆԱՆՈՒՄԻ ԳՆԱՆՈՒՄԻ ԳՆԱՆՈՒՄԻ		«ԹԻՎ 28 ՇՄՏ» ԲԲԸ		

**ԾԱՆՈԳՈՒԹՅԱՆ ԿԱԶՄԱՆՈՒՄ ԵՎ
ՆԱԲԱՆԱԳՐԱԿԱՆ ՓՈՂՈՑ ԴԿԿՆԵՐԻ ՏԵՂԱԴՐՈՒՄ
Մ 1 : 2000**



ՏՐՈՐԻՆ	Թ. ԳԱՎՈՐՅԱՆ	ԲՀ զեղարքանիքի մեղ Գալստի համայնքի սահմանադրական փոփոխության նշագծում Էլ ճանապարհային նշանների տեղադրում		
Ն. Գ. Ը.	Հ. ԳԱՄՂԱՆՅԱՆ			
ԱՏՈՒԳԱՅ	Մ. ԵՂԻՍԱԷՅԱՆ	Ճարտարապետաշինարարական մաս	Փուլ	Թիք
ԳՕԲՅ	Լ. ՄԱԿԱՆԻՅ		ԼՆ	6
		Նախագիծը փորձի ԴԿԿՆԵՐԻ ԴԿԿՆԵՐԻ զեղարքանը և ճանապարհային նշանների տեղադրում Մ1:2000	«ԹԻՎ 28 ՇՄԸ» ԲԲԸ	
			Թիքեր	Թիքեր
				46



ԳԱԿԱՌ ԵՍՂԱԾ

ԾԱՆԱԳԱՐՅՆԵՐԻ ԳԾԱՆՇՈՒՄ ԵՎ
 ԾԱՆԱԳԱՐՅԱՅԻՆ ՆՇԱՆՆԵՐԻ ՏԵՂԱԴՐՈՒՄ
 ՆԱԼԵԱՆՅԱՆ ՓՈՂՈՑ ՊԿ14+00 ԻՑ ՊԿ21+00
 Մ 1 : 2000

ՏՎՈՐԻՆ	Թ. ԳԱՎՓՈՅԱՆ	ԲՀ զեղարքունիքի մարզ Գավառ համայնքի սահմանադրությամբ ստեղծված և ԲՀ համայնքապետարանի կառավարման տեղաբնակավայրում	Փուլ	Թիվը	Թիվը
Ն. Գ. Ծ.	Հ. ԳԱՆՊՆԱՅԱՆ		Տարածաշրջանային/համայնքային	ՆՍ	7
ԱՏՈՒԳԱԲՑ	Մ. Լ. ԳԱԼԱՅԱՆ	մաս	Սակագուման փոքրիկ ՊԿ14+00-ից ՊԿ21+00 գծանշում և ճանապարհային նշանների տեղադրում Մ1:2000		
ԳՕԲՑ	Լ. ՄԱԿԱՆԻՆ		«ԹԻՎ 28 ՇՄԸ» ԲԲԸ		

**ԾԱՆԿԱԳԱՐՅՆԵՐԻ ԳԾԱՆՇՈՒՄ ԵՎ
ԾԱՆԿԱԳԱՐՅՈՒՄԻ ՆՇԱՆՆԵՐԻ ՏԵՂԱՂՈՒՄ
ՆԱԼԲԱՆՅԱՆ ՓՈՂՈՑ ՊԿ21+00 ԻՑ ՊԿ28+00
Մ 1 : 2000**

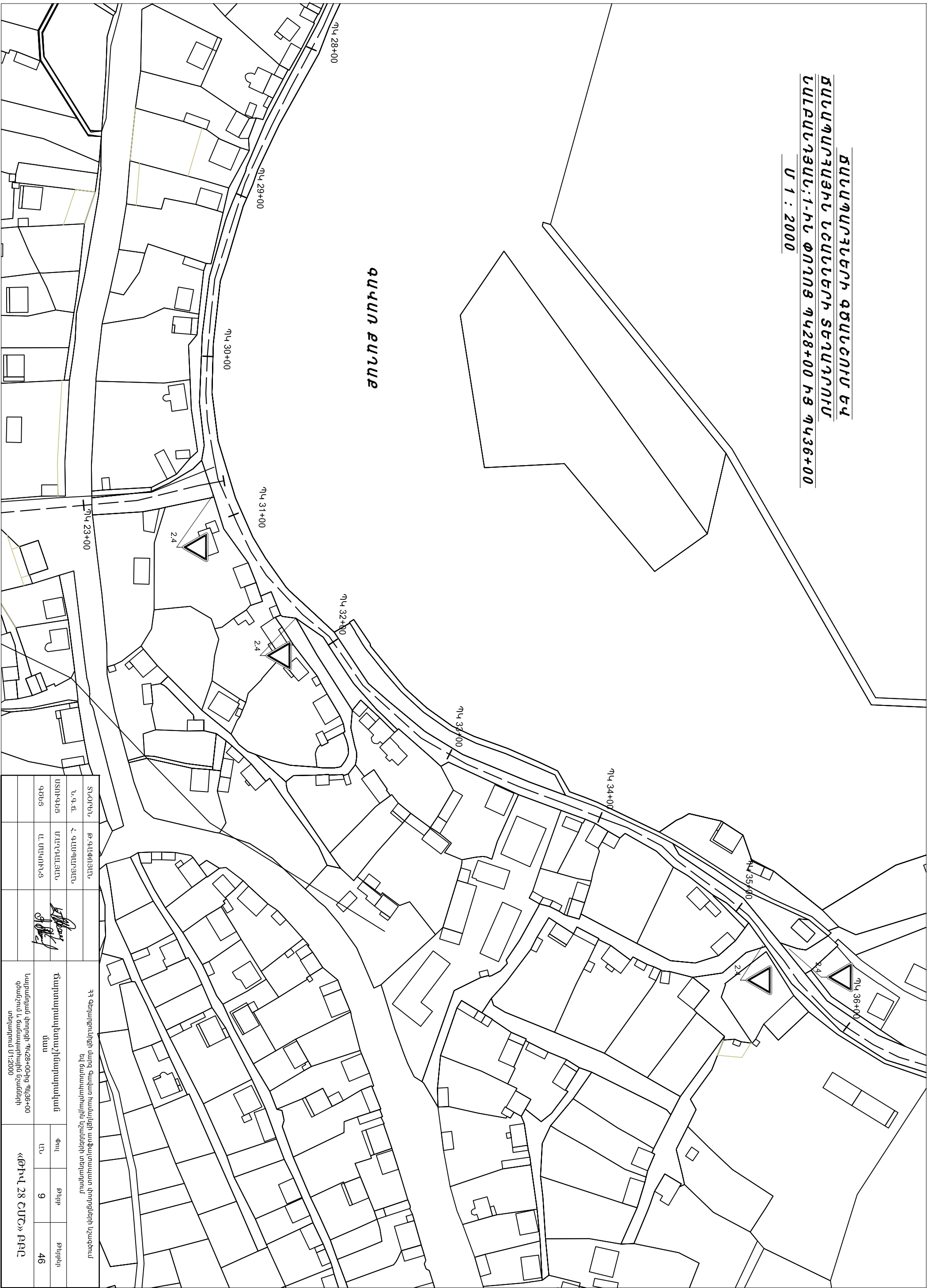


ԳԱԿԱՌ ՔԱՂԱՅ

ՏՆՕՐԻՆ	Թ. ԳԱՎՓՈՅԱՆ	<p align="center">ՀՀ Վերակառուցման մեղք զուգարհուրման և արհեստագործական ինժեներական կազմակերպություն ԲՊ ՎՊՄԻՆԻՍՏՐԱԿՏԻ ՆԱԽԱՐԱՐՈՒԹՅԱՆ ԿԵՆՏՐՈՆԻ ՄԻՋՆԱԿԱՐԴՈՒՄԻ ԿԵՆՏՐՈՆԻ</p>	Փուլ	Թիվը	Թիվը
Ն. Գ. Ճ.	Հ. ԳԱՎՓՈՅԱՆ		ՎՊՄԻՆԻՍՏՐԱԿՏԻ ՆԱԽԱՐԱՐՈՒԹՅԱՆ ԿԵՆՏՐՈՆԻ ՄԻՋՆԱԿԱՐԴՈՒՄԻ ԿԵՆՏՐՈՆԻ	ՆՊ	8
ՍՏՈՒԳԱՅ	Մ. Լ. ԳԱՎՓՈՅԱՆ	<p align="center">ՎՊՄԻՆԻՍՏՐԱԿՏԻ ՆԱԽԱՐԱՐՈՒԹՅԱՆ ԿԵՆՏՐՈՆԻ ՄԻՋՆԱԿԱՐԴՈՒՄԻ ԿԵՆՏՐՈՆԻ</p>	Նախագիծը կազմվել է ՊԿ21+00-ից ՊԿ28+00 ընդհանուր և ճանապարհային նշանների տեղադրման նպատակով Մ1:2000		
ԳՕԵՑ	Լ. ՄԱՐԿՈՒՆԻՑ		ՎՊՄԻՆԻՍՏՐԱԿՏԻ ՆԱԽԱՐԱՐՈՒԹՅԱՆ ԿԵՆՏՐՈՆԻ ՄԻՋՆԱԿԱՐԴՈՒՄԻ ԿԵՆՏՐՈՆԻ	«ԹԻՎ 28 ՇՄԵ» ԲԲԸ	

ԾԱՆԿԱԿԱՐՅՆԵՐԻ ԳԾԱՆՇՈՒՄ ԵՎ
ԾԱՆԿԱԿԱՐՅՅԻՆ ՆՇԱՆՆԵՐԻ ՏԵՂԱԴՂՈՒՄ
ՆԱԲԱՆԱԳԱՆ: 1-ԿՆ ՓՈՂՈՑ ՊԿ 28+00 ԿՑ ՊԿ 36+00
Մ 1 : 2000

ՉԱԿԱՐ ՔԱՂԱՔ





ՏՐՈՒՐԻՆ	Թ. ԳԱՓՈՒՅԱՆ	ԳՅ Ձեռքարկերի մասը Գալստիա համայնքի սահմանափակ տիրույթների նշանում Էլ գնահատված է ըստ նշանների տեղադրում	ԳՅ Ձեռքարկերի մասը Գալստիա համայնքի սահմանափակ տիրույթների նշանում Էլ գնահատված է ըստ նշանների տեղադրում		
Ն. Գ. Ճ.	Հ. ԳԱՓՈՒՅԱՆ		ՏՐՈՒՐԱԿԱՆ	Փուլ	Թիվ
ՍՏՈՒԳԱՅ	Մ. Ն. ԳԱՓՈՒՅԱՆ	ՍՏՈՒԳԱՅ	Մաս	9	46
ԳՕԲՑ	Լ. ՄԱԿԱՆՆԻՑ	Ստորագրում ԳՅ 28+00-ից ՊԿ 36+00 գծանշում և ճանաչողական նշանների տեղադրում Մ 1:2000	Ստորագրում	«ԹԻՎ 28 ՇՄԵ» ԲԲԸ	

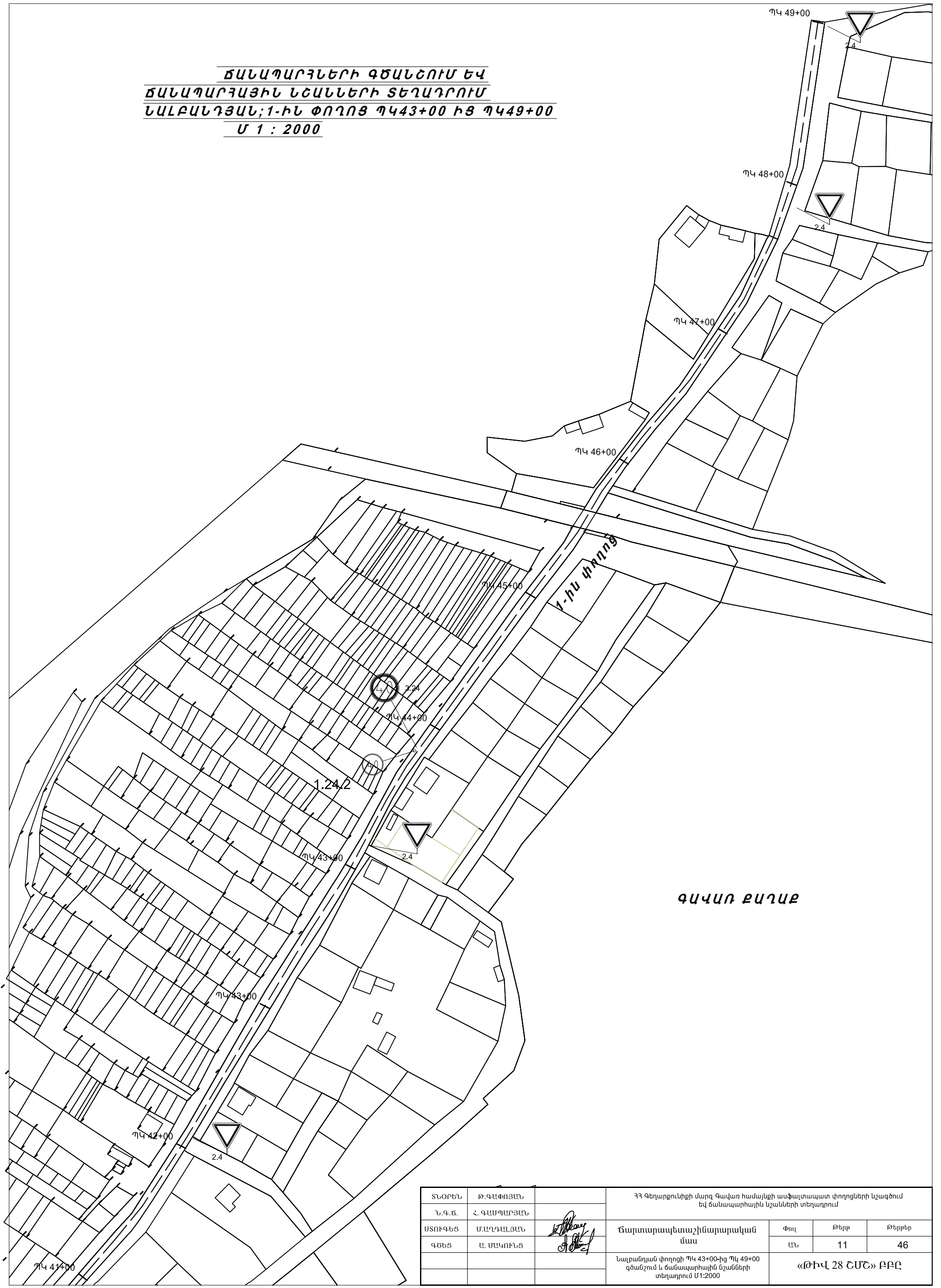
ՃԱՆԱԴԱՐՅԱՅԻՆ ՆՇԱՆՆԵՐԻ ՏԵՂԱԴՐՈՒՄ
ՆԱԼԲԱՆԴՅԱՆ; 1-ԻՆ ՓՈՂՈՑ ՊԿ 36+00 ԻՑ ՊԿ 43+00
Մ 1 : 2000



ԳԱԿԱՌ ԸՆԴՆՔ

ՏՆՕՐԵՆ	Թ. ԳԱՓՈՅԱՆ	 Գ. ԳԱՄՊԼՅԱՆ	Գ. Գեղարքունիքի մարզ Գավառ համայնքի ասֆալտապատ փողոցների նշագծում եվ ճանապարհային նշանների տեղադրում			
Ն. Գ. Ը.	Հ. ԳԱՄՊԼՅԱՆ					
ՍՏՈՒԳԵՑ	Մ. ԱԳՂԱՆՅԱՆ	 Ա. ՄԱԿՈՒՆՅ	Ճարտարապետաշինարարական մաս	Փուլ	Թերթ	Թերթեր
ԳՃԵՑ	Ա. ՄԱԿՈՒՆՅ		Նախնական փողոցի ՊԿ 36+00-ից ՊԿ 43+00 գծանշում և ճանապարհային նշանների տեղադրում Մ1:2000	ՎՆ	10	46
			«ԹԻՎ 28 ՇՄՇ» ԲԲԸ			

ՃԱՆԱՊԱՐՅՆԵՐԻ ԳԾԱՆՇՈՒՄ ԵՎ
ՃԱՆԱՊԱՐՅԱՅԻՆ ՆՇԱՆՆԵՐԻ ՏԵՂԱԴՐՈՒՄ
ՆԱԼԲԱՆԴՅԱՆ; 1-ԻՆ ՓՈՂՈՑ ՊԿ43+00 ԻՑ ՊԿ49+00
Մ 1 : 2000



ԳԱՎԱՌ ԶԱՐԱՔ

ՏՆՕՐԵՆ	Թ. ԳԱՓՈՅԱՆ		ՀՀ Գեղարքունիքի մարզ Գավառ համայնքի ասֆալտապատ փողոցների նշագծում եվ ճանապարհային նշանների տեղադրում			
Ն. Գ. Ը.	Հ. ԳԱՄՊԱՐՅԱՆ		Ճարտարապետաշինարարական մաս	Փուլ	Թերթ	Թերթեր
ՍՏՈՒԳԵՑ	Մ. ԱԳՂԱՆՅԱՆ	<i>[Signature]</i>		ԱՆ	11	46
ԳԾԵՑ	Ա. ՄԱԿՈՒՆՑ	<i>[Signature]</i>	Նախնական փողոցի ՊԿ 43+00-ից ՊԿ 49+00 գծանշում և ճանապարհային նշանների տեղադրում Մ1:2000	«ԹԻՎ 28 ՇՄՇ» ԲԲԸ		

ՊԿ 41+00

**ԵՐԹԵԿԵԿԵԼԻ ՄԱՍԻ ԳՃԱՆՇՄԱՆ ԱՄՓՈՓԱԳԻՐ ԳԱՎԱՌ ԲԱՂԱՔԻ
ՆԱԼԸԱՆԴՅԱՆ : 1-ԻՆ ՓՈՂՈՑԻ ԴԿ 0+00 -ԻՑ ԴԿ 49+00**

ՍԿԻՋԸ	ՎԵՐՁ	ՁԱԽ	ԱՋ	ԵՐԿԱՐՈՒԹՅՈՒՆ Մ		ՀԱՄԱՐԸ ԸՍՏ ԳՈՍՏԻ 13508-84	ՆԵՐԿՎՈՂ ՄԿԵՐԵԾԱԸ Մ²	ՈՐԿԱԳԻԾ	ԾԱՆՈՒԹՈՒԹՅՈՒՆ
				ՁԱԽ	ԱՋ				
1	0+00	0+015	ՁԱԽ ԱՋ	12	12	1.20	16.8		սպիրտակ
2	0+00	0+32	ԱՌԱՅՔՈՒՄ	238		1.16.2	95.2		սպիրտակ
3	0+00	18+78	ԱՌԱՅՔՈՒՄ	1878		1.5	46.95	— — — —	սպիրտակ
4	18+78	19+28	ԱՌԱՅՔՈՒՄ	50		1.6	3.75	— — — —	սպիրտակ
5	19+28	19+48	ԱՌԱՅՔՈՒՄ	20		1.1	2.0	— — — —	սպիրտակ
6	19+48	19+52	ՁԱԽ ԱՋ	12	12	1.14.1	9.6		դեղին
7	19+52	19+72	ԱՌԱՅՔՈՒՄ	20		1.1	2.0	— — — —	սպիրտակ
8	19+72	20+22	ԱՌԱՅՔՈՒՄ	50		1.6	3.75	— — — —	սպիրտակ
9	20+22	49+00	ԱՌԱՅՔՈՒՄ	2878		1.5	71.95	— — — —	սպիրտակ
10	40+70					3.2	1.24.2		կարմիր, դեղին
		ընդամենը					158.69		

**ԵՐԹԵԿԵԿԵԼԻ ՄԱՍԻ ԾԱՆԱԿԱՐՉԱՅԻՆ ՄԱՍԻ ՆՇԱՆՆԵՐԻ ԱՄՓՈՓԱԳԻՐ
ԳԱՎԱՌ ԲԱՂԱՔԻ ՆԱԼԸԱՆԴՅԱՆ: 1-ԻՆ ՓՈՂՈՑԻ ԴԿ 0+00 -ԻՑ ԴԿ 49+00**



Դ/Դ	ՊԻԿԵՏԱԾ		ՀԱՄԱՐԸ ԸՍՏ ԳՈՍՏ - Ի ԳՈՍՏ 52290-2004	ՆՇԱՆԻ ԱՍՎԱՄՈՒՄԸ
	ՁԱԽ	ԱՋ		
1	2	3	4	5
1	0+00		2.4	Ձիջեք ճանապարհը
2	0+84		2.4	Ձիջեք ճանապարհը
3		2+14	2.4	Ձիջեք ճանապարհը
4	2+44		2.4	Ձիջեք ճանապարհը
5		2+62	2.4	Ձիջեք ճանապարհը
6		3+26	2.4	Ձիջեք ճանապարհը
7		4+94	2.4	Ձիջեք ճանապարհը
8		5+52	2.4	Ձիջեք ճանապարհը

1	2	3	4	5
9		7+54	2.4	Ձիջեք ճանապարհը
10	7+62		2.4	Ձիջեք ճանապարհը
11		10+50	2.4	Ձիջեք ճանապարհը
12		12+74	2.4	Ձիջեք ճանապարհը
13		14+04	2.4	Ձիջեք ճանապարհը
14		14+78	2.4	Ձիջեք ճանապարհը
15		19+46	5.19.1 5.19.2	Հետիտոն անցում
16	19+54		5.19.1 5.19.2	Հետիտոն անցում
17		20+14	2.4	Ձիջեք ճանապարհը
18		21+08	2.4	Ձիջեք ճանապարհը
19		24+32	2.4	Ձիջեք ճանապարհը
20		26+20	2.4	Ձիջեք ճանապարհը
21		30+86	2.4	Ձիջեք ճանապարհը
22		31+74	2.4	Ձիջեք ճանապարհը
23		35+28	2.4	Ձիջեք ճանապարհը
24	35+40		2.4	Ձիջեք ճանապարհը
25		37+22	2.4	Ձիջեք ճանապարհը
26		42+08	2.4	Ձիջեք ճանապարհը
27		43+16	2.4	Ձիջեք ճանապարհը
28	43+84		3.24	Արագուբյան սահմանափակում
29		47+88	2.4	Ձիջեք ճանապարհը
30		49+00	2.4	Ձիջեք ճանապարհը

ՏՎՈՐԵՆ Ն.Գ.Ճ.	Թ.ԳԱՇՈՅՄԱՆ	ԳԳ Շերտորանից մտղ Գազար խումայկըր առփայտապատ փողոցների կազմում ել ճանապարհային կշռների տեղադրում		
ԱՏՈՒԳԻՔՑ ԳՅԵՑ	ՄԵՆԴՂԱՆՅԱՆ Լ. ՄԱԿՈՒՆՅԱՆ	Ճարտարապետաշինարարական մաս	Փուլ	Թիվեր
		Նախագյույժ, փողոց գծանշում, և ճանապարհային կշռների տեղադրում տեխնիկավոր	ԼՆ	12
				Թիվեր 46
			«ԹԻՎ 28 ՇՄԸ» ԲԲԸ	




**ՃԱՆԱՊԱՐԴՆԵՐԻ ԳԾԱՆՆՈՒՄ ԵՎ
ՃԱՆԱՊԱՐԴԱՅԻՆ ՆՇԱՆՆԵՐԻ ՏԵՂԱԴՐՈՒՄ
ԳԵՏԵՈՆ ՄԻՔԱԵԼՅԱՆ ՓՈՂՈՑ ՊԿ0+00 ԻՑ
ՊԿ7+00 Մ 1 : 2000**



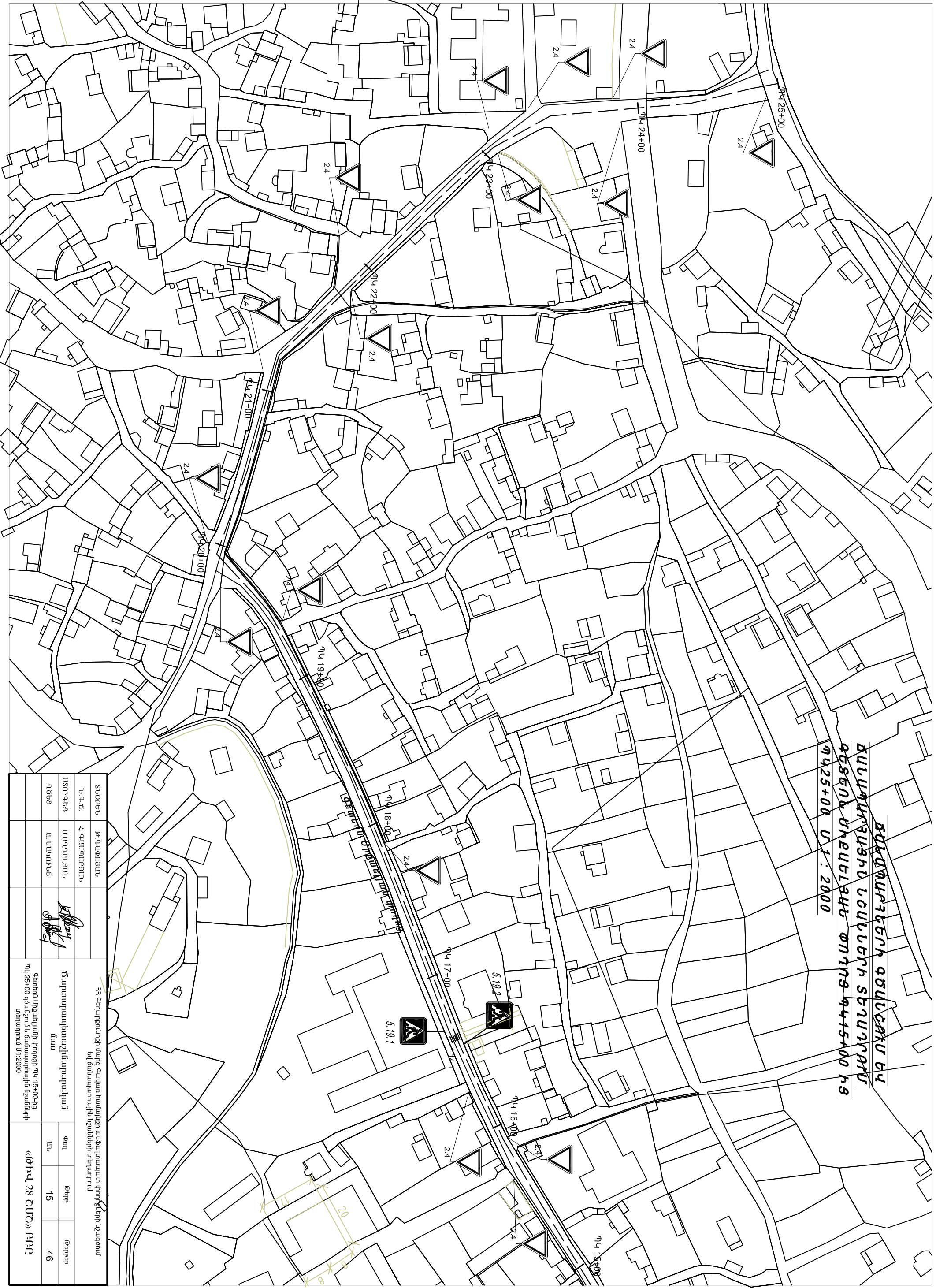
ՏՆՕՐԵՆ	Թ. ԳԱՓՈՅԱՆ	ՀՀ Գեղարքունիքի մարզ Գավառ համայնքի ասֆալտապատ փողոցների նշագծում եվ ճանապարհային նշանների տեղադրում				
Ն. Գ. Ը.	Հ. ԳԱՄՊԱՐՅԱՆ	 	Ճարտարապետաշինարարական մաս	Փուլ	Թերթ	Թերթեր
ՍՏՈՒԳԵՑ	Մ. ԱԳՂԱԼՅԱՆ			ԱՆ	13	46
ԳԾԵՑ	Ա. ՄԱԿՈՒՆՅԱՆ			«ԹԻՎ 28 ՇՄՇ» ԲԲԸ		
				Գետնոն Միքաելյանի փողոցի ՊԿ 0+00-ից ՊԿ 7+00 գծանշում և ճանապարհային նշանների տեղադրում Մ1:2000		

**ՃԱՆԱՊԱՐՅՆԵՐԻ ԳԾԱՆՇՈՒՄ ԵՎ
ՃԱՆԱՊԱՐՅԱՅԻՆ ՆՇԱՆՆԵՐԻ ՏԵՂԱԴՐՈՒՄ
ԳԵՏԵՈՆ ՄԻՔԱԵԼՅԱՆ ՓՈՂՈՑ ՊԿ7+00 ԻՑ
ՊԿ15+00 Մ 1 : 2000**

ԳԱՎԱՌ ԲԱՂԱՔ

ՏՆՕՐԵՆ	Թ. ԳԱՓՈՅԱՆ	 	ՀՀ Գեղարքունիքի մարզ Գավառ համայնքի ասֆալտապատ փողոցների նշագծում եվ ճանապարհային նշանների տեղադրում		
Ն. Գ. Ը.	Հ. ԳԱՄՊԱՐՅԱՆ		Ճարտարապետաշինարարական մաս	Փուլ ԱՆ	Թերթ 14
ՍՏՈՒԳԵՑ	Մ. ԱԳՂԱԼՅԱՆ		Գետոնն Սիբանյանի փողոցի ՊԿ 7+00-ից ՊԿ 15+00 գծանշում և ճանապարհային նշանների տեղադրում Մ1:2000		
ԳԾԵՑ	Ա. ՄԱԿՈՒՆՅԱՆ		«ԹԻՎ 28 ՇՄՇ» ԲԲԸ		

**ԲՆԱԾՊԱՐԴՆԵՐԻ ԳԾԱԼՇԱԽՆ ԵՎ
ՃԱՆԱԳԱՐՅԱՅԻՆ ԼՇԱՆՆԵՐԻ ՏԲՂԱՂՂՈՒՄԻ
ԳՑՏՐՈՎ ՄՐՔԱՄԵԼՅԱՅ ՓՈՒՊՑ-ԳԿ+15+00 ԻՑ
ԳԿ25+00 Մ 1 : 2000**



ՏՐՈՒՆ	Բ. ԳԱՓՈՅԱՆ	ԻՐ ԾԵՂՈՐԴԱԿԻՐ ԻՆՈՎ ՊԱՍՏՈՒՄԻ ՆԱԾՊԱՐԿՈՒՄԻ ԿԱԶՄԱՆ ԵՎ ՏՈՒՄԱԿՐՈՒՄԻ ՆԱԾՄԵՆԻ ՄԵՏՊՈՒՄ	Փուլ	Բնիկ	Թիվեր
Ն. Գ. Ճ.	Հ. ԳԱՍՊՆԱՅԱՆ		Տարածաբնակարարական նախ	ԼՆ	15
ԱՍՈՒԳԱՅ	Մ. Լ. ԲԱՆԱՅԱՆ		Պատճեն միջանկյալ փորձի ԳԿ 15+00-ից ԳԿ 25+00 գծանշում և ճանաչարարական նշանների տեղադրում Մ 1:2000		
ԳՕԲՑ	Լ. ՄԱՍԻՍՅԱՆ		«ԹԻՎ 28 ՇՄՇ» ԲԲԸ		

**ԵՐԹԵՎԵԿԵԼԻ ՄԱՍԻ ԳԾԱՆՇԱՄԱՆ ԱՄՓՈՓԱԳԻՐ ԳԱՎԱՌ ԲԱՂԱՅԻ
ԳԵՏԵՐՈՆ ՄԻՔԱՆԵԼՅԱՆ ՓՈՂՈՅԻ ՊԿ 0+00 -ԻՑ ՊԿ 24+00**

	ՍԿԻՋՔ	ՎԵՐՋ	ՉԱԽ	ԱԶ	ԵՐԿԱՐՈՒԹՅՈՒՆ Մ	ՀԱՍԱՐԸ ԸՍՏ ԳՈՍԻՒ 13508-84	ՆԵՐԿՎՈՂ ՄԶ	ՈՒՐԿԱԳԻԾ	ԾԱՆՈՒԹՈՒԹՅՈՒՆ
1	5+70				3.2	1.24.2	1.89	(40)	Կարմիր, դեղին
2	0+00	15+88	ԱՌԱՅՔՈՒՄ	1588	1.5	39.7	- - - -	- - - -	սպիտակ
3	15+88	16+38	ԱՌԱՅՔՈՒՄ	50	1.6	3.75	- - - -	- - - -	սպիտակ
4	16+38	16+58	ԱՌԱՅՔՈՒՄ	20	1.1	2.0	- - - -	- - - -	սպիտակ
5	16+58	16+62	ՉԱԽ	ԱԶ	12	1.14.1	9.6		դեղին
6	16+62	16+82	ԱՌԱՅՔՈՒՄ	20	1.1	2.0	- - - -	- - - -	սպիտակ
7	16+82	17+32	ԱՌԱՅՔՈՒՄ	50	1.6	3.75	- - - -	- - - -	սպիտակ
8	17+32	25+00	ԱՌԱՅՔՈՒՄ	768	1.5	19.2	- - - -	- - - -	սպիտակ
	ընդամենը						81.89		

**ԵՐԹԵՎԵԿԵԼԻ ՄԱՍԻ ԾԱՆԱՊԱՐՅԱՅԻՆ ՄԱՍԻ ՆՇԱՆՆԵՐԻ
ԱՄՓՈՓԱԳԻՐ ԳԱՎԱՌ ԲԱՂԱՅԻ ԳԵՏԵՐՈՆ ՄԻՔԱՆԵԼՅԱՆ ՓՈՂՈՅԻ ՊԿ
0+00 -ԻՑ ՊԿ 27+28**

Հ/Հ	ՊԻԿԵՏԱԾ		ՀԱՍԱՐԸ ԸՍՏ ԳՈՍՏ 52290-2004	ՆՇԱՆԻ ԱՆՎԱՆՈՒՄԸ
	ՉԱԽ	ԱԶ		
1	2	3	4	5
1	0+04		2.4	Ջիջեք ճանապարհը
2		5+66	3.24	Սիւզուբյան սահմանափակում
3	5+74		2.4	Ջիջեք ճանապարհը
4	6+52		2.4	Ջիջեք ճանապարհը
5	7+90		2.4	Ջիջեք ճանապարհը
6	8+68		2.4	Ջիջեք ճանապարհը
7	9+44		2.4	Ջիջեք ճանապարհը
8	10+08		2.4	Ջիջեք ճանապարհը

1	2	3	4	5
9	10+94		2.4	Ջիջեք ճանապարհը
10	11+60		2.4	Ջիջեք ճանապարհը
11	13+02		2.4	Ջիջեք ճանապարհը
12		13+38	2.4	Ջիջեք ճանապարհը
13		14+70	2.4	Ջիջեք ճանապարհը
14	15+68		2.4	Ջիջեք ճանապարհը
15		15+92	2.4	Ջիջեք ճանապարհը
16	16+28		2.4	Ջիջեք ճանապարհը
17		16+56	5.19.2	Հետիտոն անցում
18	16+66		5.19.1	Հետիտոն անցում
19		17+88	2.4	Ջիջեք ճանապարհը
20		19+36	2.4	Ջիջեք ճանապարհը
21	19+84		2.4	Ջիջեք ճանապարհը
22	20+00		2.4	Ջիջեք ճանապարհը
23	21+10		2.4	Ջիջեք ճանապարհը
24		21+80	2.4	Ջիջեք ճանապարհը
25	22+10		2.4	Ջիջեք ճանապարհը
26		23+10	2.4	Ջիջեք ճանապարհը
27	23+14		2.4	Ջիջեք ճանապարհը
28	23+40		2.4	Ջիջեք ճանապարհը
29	23+84		2.4	Ջիջեք ճանապարհը
30		23+88	2.4	Ջիջեք ճանապարհը
31		24+80	2.4	Ջիջեք ճանապարհը

ՏՎՈՐԵՆ	Թ. ԳԱՆՈՒՅԱԾ	Գ 3 Շտաբայիններ մտք գալիս իմանալով ամֆոթապարտ փորոցների կազմում		
Ն. Գ. Դ.	Հ. ԳԱՆՈՒՅԱԾ	Է՛վ ճանապարհային կառուցման տեղադրում		
ԱՏՈՒԳԵՑ	ՄԵՆԴՐԱԼՅԱՆ	Ճարտարապետաշինարարական մաս	Փուլ	Թիթր
ԳՅԵՑ	Լ. ԱՆՎՈՒՆՅԱՆ		ԼՆ	16
		Գանձի, Միջանկյալ փորոցի գծանշանը, ճանապարհային էջանձնի տեղադրումը ստիպարման	«ԹԻՎ 28 ՇՄԸ» ԲԲՂ	
				46

ՃԱՆԱԴԱՐՅԱՆ ԳԾԱՆՆՈՒՄ ԵՎ ՃԱՆԱԴԱՐԴԱՅԻՆ ՆՇԱՆՆԵՐԻ ՏԵՂԵԴՐՈՒՄ ԴԵՍԻՂՆԱՆ ՓՈՂՈՑ ՊԿ0+00 ԻՑ ՊԿ5+38, ՊԵՏՐՈՍՅԱՆ ՓՈՂՈՑ ՊԿ0+00 ԻՑ ՊԿ5+18, ԾԱՅՈՒՄՅԱՆ ՓՈՂՈՑ ՊԿ0+00-ԻՑ ՊԿ5+18 ՊԿ Ս 1-2000



ՏՎՈՐԵՆ		Ք. ԳԱՐՍԻԱՆ	Վ. ԳԱՐՍԻԱՆ	Ս. Գ. Գ.	ՍՏՈՒԳԵՑ	Ք. ԳԱՐՍԻԱՆ	Վ. ԳԱՐՍԻԱՆ	Ս. Գ. Գ.	ՍՏՈՒԳԵՑ
Ն. Գ. Գ.		ՍՏՈՒԳԵՑ	Ք. ԳԱՐՍԻԱՆ	Վ. ԳԱՐՍԻԱՆ	Ս. Գ. Գ.	ՍՏՈՒԳԵՑ	Ք. ԳԱՐՍԻԱՆ	Վ. ԳԱՐՍԻԱՆ	Ս. Գ. Գ.
ՎՍՈՒԿԵՑ		Ք. ԳԱՐՍԻԱՆ	Վ. ԳԱՐՍԻԱՆ	Ս. Գ. Գ.	ՍՏՈՒԳԵՑ	Ք. ԳԱՐՍԻԱՆ	Վ. ԳԱՐՍԻԱՆ	Ս. Գ. Գ.	ՍՏՈՒԳԵՑ
ԳՐԵՑ		Ք. ԳԱՐՍԻԱՆ	Վ. ԳԱՐՍԻԱՆ	Ս. Գ. Գ.	ՍՏՈՒԳԵՑ	Ք. ԳԱՐՍԻԱՆ	Վ. ԳԱՐՍԻԱՆ	Ս. Գ. Գ.	ՍՏՈՒԳԵՑ
ՎՍՈՒԿԵՑ		Ք. ԳԱՐՍԻԱՆ	Վ. ԳԱՐՍԻԱՆ	Ս. Գ. Գ.	ՍՏՈՒԳԵՑ	Ք. ԳԱՐՍԻԱՆ	Վ. ԳԱՐՍԻԱՆ	Ս. Գ. Գ.	ՍՏՈՒԳԵՑ
ԳՐԵՑ		Ք. ԳԱՐՍԻԱՆ	Վ. ԳԱՐՍԻԱՆ	Ս. Գ. Գ.	ՍՏՈՒԳԵՑ	Ք. ԳԱՐՍԻԱՆ	Վ. ԳԱՐՍԻԱՆ	Ս. Գ. Գ.	ՍՏՈՒԳԵՑ
ՎՍՈՒԿԵՑ		Ք. ԳԱՐՍԻԱՆ	Վ. ԳԱՐՍԻԱՆ	Ս. Գ. Գ.	ՍՏՈՒԳԵՑ	Ք. ԳԱՐՍԻԱՆ	Վ. ԳԱՐՍԻԱՆ	Ս. Գ. Գ.	ՍՏՈՒԳԵՑ
ԳՐԵՑ		Ք. ԳԱՐՍԻԱՆ	Վ. ԳԱՐՍԻԱՆ	Ս. Գ. Գ.	ՍՏՈՒԳԵՑ	Ք. ԳԱՐՍԻԱՆ	Վ. ԳԱՐՍԻԱՆ	Ս. Գ. Գ.	ՍՏՈՒԳԵՑ

Ք. ԳԱՐՍԻԱՆ
Վ. ԳԱՐՍԻԱՆ
Ս. Գ. Գ.

Վարչապետաշինարարական մաս

ՊԿ 28 ՇՄՇ» ԲԲԸ


**ԵՐԹԵՎԵԿԵԼԻ ՄԱՍԻ ԳԾԱՆՇԱՆ ԱՄՓՈՓԱԳԻՐ ԳԱՎԱՌ ԲԱՂԱՔԻ
ՇԱՅՈՒՄՅԱՆ ՓՈՂՈՑԻ ԴԿ 0+00 -ԻՑ ԴԿ 6+34**

	ՍԿԻՋԲ	ՎԵՐՁ	ՉԱԽ	ԱՋ	ԵՐԿԱՐՈՒԹՅՈՒՆ Մ	ՀԱՍՏՈՐ ԸՍՏ ԳՈՍԻ 13508-84	ՆԵՐԿՎՈՂ Մ ²	ՈՒՐԱԳԻԾ	ԾԱՆՈՒԹՅՈՒՆ	
	ՆԿ +	ՆԿ +	3	4	ՉԱԽ	5	6	9	10	11
1	0+00	0+48	ԱՐԱՑՔՈՒՄ		48	1.5	1.68	— — — —	սպիտակ	
2	0+48	0+98	ԱՐԱՑՔՈՒՄ		50	1.6	3.75	— — — —	սպիտակ	
3	0+98	1+18	ԱՐԱՑՔՈՒՄ		20	1.1	2.0	— — — —	սպիտակ	
4	1+18	1+22	ՉԱԽ	ԱՋ	16	1.14.1	12.8		դեղին	
5	1+48	1+52	ՉԱԽ	ԱՋ	20	1.14.1	16.0		դեղին	
6	0+98	1+18	ԱՐԱՑՔՈՒՄ		20	1.1	2.0	— — — —	սպիտակ	
7	1+18	1+68	ԱՐԱՑՔՈՒՄ		50	1.6	3.75	— — — —	սպիտակ	
8	1+68	5+58	ԱՐԱՑՔՈՒՄ		390	1.5	13.65	— — — —	սպիտակ	
9	5+58	6+08	ԱՐԱՑՔՈՒՄ		50	1.6	3.75	— — — —	սպիտակ	
10	6+08	6+28	ԱՐԱՑՔՈՒՄ		20	1.1	2.0	— — — —	սպիտակ	
11	6+28	6+32	ՉԱԽ	ԱՋ	16	1.14.1	12.8		դեղին	


**ԵՐԹԵՎԵԿԵԼԻ ՄԱՍԻ ԾԱՆԱԴԱՐԱՅԱՅԻՆ ՄԱՍԻ ՆՇԱՆՆԵՐԻ ԱՄՓՈՓԱԳԻՐ
ԳԱՎԱՌ ԲԱՂԱՔԻ ՇԱՅՈՒՄՅԱՆ ՓՈՂՈՑԻ ԴԿ 0+00 -ԻՑ ԴԿ 6+34**

Գ/Գ	ՊԻԿԵՏԱԾ		ՀԱՍՏՈՐ ԸՍՏ ԳՈՍՏ 52290-2004	ՆՇԱՆԻ ԱՆՎԱՆՈՒՄԸ
	ՉԱԽ	ԱՋ		
1	2	3	4	5
1		1+16	5.19.1 5.19.2	Հետիոտն անցում
2		1+23	2.4	Ջիջեք ճամապարհիլ
3	1+24		5.19.1 5.19.2	Հետիոտն անցում
4		1+46	5.19.1 5.19.2	Հետիոտն անցում
5	1+52		5.19.1 5.19.2	Հետիոտն անցում
6	2+52		2.4	Ջիջեք ճամապարհիլ

Գ/Գ	ՊԻԿԵՏԱԾ		ՀԱՍՏՈՐ ԸՍՏ ԳՈՍՏ 52290-2004	ՆՇԱՆԻ ԱՆՎԱՆՈՒՄԸ
	ՉԱԽ	ԱՋ		
1	2	3	4	5
7	2+62		2.4	Ջիջեք ճամապարհիլ
8	2+88		2.4	Ջիջեք ճամապարհիլ
9		4+72	2.4	Ջիջեք ճամապարհիլ
10	4+80		2.4	Ջիջեք ճամապարհիլ
11	6+24		5.19.1 5.19.2	Հետիոտն անցում
12	6+34		2.4	Ջիջեք ճամապարհիլ


ՏՆՕԻՆ		Թ.ԳՆՓՈՅՆՆ	ԳԳ Գեղարքունիքի մարզ Գավառ համայնքի առֆալտատ փողոցների նշագծում եվ ճանապարհային նշանների տեղադրում		
Ն.Գ.Գ.	Ն.Գ.ՊՈՒՐՅՆՆ	Ն.Գ.ՎԱՆՅՆՆ	 Ծարտարապետաշինարարական մաս	Փուլ	Թեքք
ԱՏԱԻԳԵՑ	Մ.ԱԿԿԱՅՆՆ	Մ.ԱԿԿԱՅՆՆ		ԱՆ	18
ԳԾԵՑ	Մ.ԱԿԿԱՅՆՆ				46
				«ԹԻՎ 28 ՇԱՇ» ԲԲԸ	
				Շահումյան փողոցի գծանշման և նշանների տեղադրման ամփոփագիր	

**ԵՐԹԵՎԵԿԵԼԻ ՄԱՍԻ ԳԾԱՆՇԱՆԱՆ ԱՄՓՈՓԱԳԻՐ ԳԱՎԱՌ ԵՍԴԱԵՐԻ
ՊԵՏՐՈՍՅԱՆ ՓՈՂՈՑԻ ՊԿ 0+00 -ԻՑ ՊԿ 5+18**

	ՍԿԻՋՔ	ՎԵՐՁ	ՁԱՍԽ	ԱՋ	ԵՐԿԱՐՈՒԹՅՈՒՆ Մ	ՀԱՍԱՐԸ ԸՍՏ ԳՈՍԻ 13508-84	ՆԵՐԿՎՈՂ Մ ²	ՈՒՐՎԱԳԻԾ	ԾԱՆՈՒԹՅՈՒՆ	
	ՆԿ +	ՆԿ +	3	4	ՁԱՍԽ	ԱՋ	6	9	10	
	1	2	5	5					11	
1	0+00	4+42	ԱՌԱՅՔՈՒՄ		342		1.5	11.97	— — — —	սպիտակ
2	4+42	4+92	ԱՌԱՅՔՈՒՄ		50		1.6	3.75	— — — —	սպիտակ
3	4+92	5+12	ԱՌԱՅՔՈՒՄ		20		1.1	2.0	— — — —	սպիտակ
4	5+12	5+16	ՁԱՍԽ	ԱՋ	20	20	1.14.1	16.0		դեղին

**ԵՐԹԵՎԵԿԵԼԻ ՄԱՍԻ ԾԱՆՊՊԱՐՀԱՅԻՆ ՄԱՍԻ ՆՇԱՆԵՐԻ
ԱՄՓՈՓԱԳԻՐ ԳԱՎԱՌ ԵՍԴԱԵՐԻ ՊԵՏՐՈՍՅԱՆ ՓՈՂՈՑԻ ՊԿ 0+00 -ԻՑ
ՊԿ 5+18**

Դ/Բ	ՊԵՎԵՏԱԾ		ՀԱՍԱՐԸ ԸՍՏ ԳՈՍՏ - Ի ԳՈՍՏ 52290-2004	ՆՇԱՆԻ ԱՆՎԱՆՈՒՄԸ
	ՁԱՍԽ	ԱՋ		
1	2	3	4	5
1	0+00		2.4	Ջիճեք ճամապարիղ
2		1+22	2.4	Ջիճեք ճամապարիղ
3	1+34		2.4	Ջիճեք ճամապարիղ
4		3+58	2.4	Ջիճեք ճամապարիղ
5	3+66		2.4	Ջիճեք ճամապարիղ
6	5+10		5.19.1 5.19.2	Հետիտոն անցում
7		5+16	5.19.1 5.19.2	Հետիտոն անցում
8		5+17	2.4	Ջիճեք ճամապարիղ



ՏՆՕՐԵՆ	Թ.ԳԼՓՈՅԼԱՆ		ԳԳ Գեղարքունիքի մարզ Գավառ համայնքի ասֆալտապատ փողոցների նշագծում եվ ճանապարհային նշանների տեղադրում		
Ն.Գ.Ծ.	Հ. ԳԼՄՊԼԻՅԱՆ		Ծարտարապետաշինարարական մաս	Փուլ	Թեքք
ԱՏՈՒԳԵՑ	Մ.ԱՂԳԱԼՅԱՆ			ԱՆ	19
ԳՏԵՑ	Ա. ՄԱԿՈՒՆՑ		Պետրոսյան փողոցի գծանշան և նշանների տեղադրման ամփոփագիր	«ԹԻՎ 28 ՇԱՇ» ԲԲԸ	

**ԵՐԹԵՎԵԿԵԼԻ ՄԱՍԻ ԳԾԱՆՇԱՆԱՆ ԱՄՓՈՓԱԳԻՐ ԳԱՎԱՌ ԵՄԱՐՔԻ
ԿԱՅԻՐԵՒԻ ՓՈՂՈՑԻ ՊԿ 0+00 -ԻՑ ՊԿ 5+50**


	ՍԿԻՋՔ	ՎԵՐՋ	ՁԱՍԽ	ԱՋ	ԵՐԿԱՐՈՒԹՅՈՒՆ Մ	ՀԱՄԱՐԸ ԸՍՏ ԳՈՍՏԻ 13508-84	ՆԵՐԿՎՈՂ ՄԿԵՐԵՄԸ Մ²	ՈՐՎԱԳԻԾ	ԾԱՆՈՒԹՅՈՒՆ		
	ՆԿ	+	ՆԿ	+	ՁԱՍԽ	ԱՋ					
	1		2		3	4	5	6	9	10	11
1	0+00	5+50	ԱՌԱՅՔՈՒՄ	550	1.5	19.25	—	—	—	սպիրտակ	

**ԵՐԹԵՎԵԿԵԼԻ ՄԱՍԻ ԾԱՆԱՊԱՐԱՅԱՅԻՆ ՄԱՍԻ ՆՇԱՆՆԵՐԻ
ԱՄՓՈՓԱԳԻՐ ԳԱՎԱՌ ԵՄԱՐՔԻ ԿԱՅԻՐԵՒԻ ՓՈՂՈՑԻ ՊԿ 0+00 -ԻՑ ՊԿ
5+50**

Դ/Դ	ՊԻԿԵՏԱԾ		ՀԱՄԱՐԸ ԸՍՏ ԳՈՍՏ - Ի ԳՈՍՏ 52290-2004	ՆՇԱՆԻ ԱՆՎԱՌՈՒՄԸ
	ՁԱՍԽ	ԱՋ		
1	2	3	4	5
1	0+02		2.4	Զիջեք ճանապարհիղ
2		0+86	2.4	Զիջեք ճանապարհիղ
3	1+01		2.4	Զիջեք ճանապարհիղ
4		2+78	2.4	Զիջեք ճանապարհիղ
5	2+92		2.4	Զիջեք ճանապարհիղ
6		3+96	2.4	Զիջեք ճանապարհիղ
7	4+18		2.4	Զիջեք ճանապարհիղ
8		5+46	2.4	Զիջեք ճանապարհիղ



ՏՆՕՐԵՆ	Թ. ԳԱՓՈՅԱՆ		ՀՀ Գեղարքունիքի մարզ Գավառ համայնքի ասֆալտապատ փողոցների նշագծում եվ ճանապարհային նշանների տեղադրում			
Ն. Գ. Ծ.	Ն. ԳԱՄՊԼԻՅԱՆ		Ճարտարապետաշինարարական մաս	Փուլ	Թերթ	Թերթեր
ԱՏՈՒԳԵՑ	Մ. ԱՂԳԱՆՅԱՆ			ԱՆ	20	46
ԳԾԵՑ	Մ. ՄԱԿՈՒՆՅ		Կահիրեի փողոցի գծանշման և նշանների տեղադրման ամփոփագիր	«ԹԻՎ 28 ՇԱՇ» ԲԲԸ		

**ԵՐԹԵՎԵԿԵԼԻ ՄԱՍԻ ԳԾԱՆՇԱՆԱՆ ԱՄՓՈՓԱԳԻՐ ԳԱՎԱՌ ԸՍՂԱԾԻ
ՂԵՄԻՐԾՅԱՆ ՓՈՂՈՑԻ ՊԿ 0+00 -ԻՑ ՊԿ 5+38**

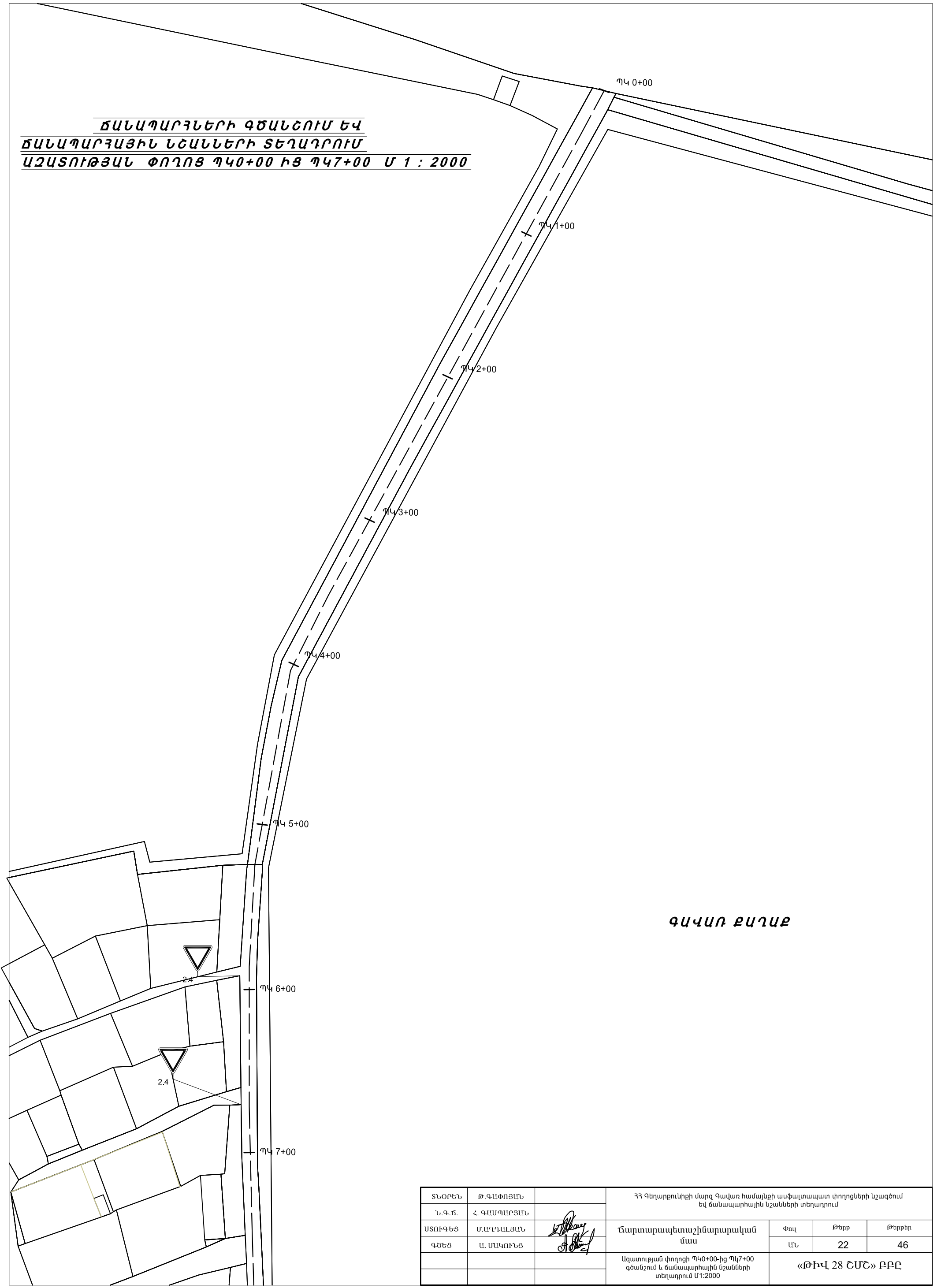
	ՍԿԻՋՔ	ՎԵՐՁ	ՁԱՍԽ	ԱՋ	ԵՐԿԱՐՈՒԹՅՈՒՆ Մ	ՀԱՍՏՈՐԸ ԸՍՏ ԳՈՍՏԻ 13508-84	ՆԵՐԿՎՈՂ Մ ²	ՈՐԿԱԳԻԾ	ԾԱՆՈՒԹՅՈՒՆ	
	ՆԿ +	ՆԿ +	3	4	ՁԱՍԽ	ԱՋ	6	9	10	
	1	2	5	5					11	
1	0+00	4+58	ԱՌԱՅՔՈՒՄ	ԱՌԱՅՔՈՒՄ	458		1.5	16.03	— — — —	սպիտակ
2	4+58	5+08	ԱՌԱՅՔՈՒՄ	ԱՌԱՅՔՈՒՄ	50		1.6	3.75	— — — —	սպիտակ
3	5+08	5+28	ԱՌԱՅՔՈՒՄ	ԱՌԱՅՔՈՒՄ	20		1.1	2.0	— — — —	սպիտակ
4	5+28	5+32	ՁԱՍԽ	ԱՋ	20	20	1.14.1	16.0		դեղին

**ԵՐԹԵՎԵԿԵԼԻ ՄԱՍԻ ԾԱՆՊԱՐԱՅԱՅԻՆ ՄԱՍԻ ՆՇԱՆՆԵՐԻ
ԱՄՓՈՓԱԳԻՐ ԳԱՎԱՌ ԸՍՂԱԾԻ ՂԵՄԻՐԾՅԱՆ ՓՈՂՈՑՆԵՐԻ ՊԿ 0+00
-ԻՑ ՊԿ 5+38**

Դ/Բ	ՊԵՐԵՏԱԾ		ՀԱՍՏՈՐԸ ԸՍՏ ԳՈՍՏ - Ի ԳՈՍՏ 52290-2004	ՆՇԱՆԻ ԱՆՎԱՆՈՒՄԸ
	ՁԱՍԽ	ԱՋ		
1	2	3	4	5
1	0+04		2.4	Ջիճեք ճամապարիղ
2		1+46	2.4	Ջիճեք ճամապարիղ
3	2+32		2.4	Ջիճեք ճամապարիղ
4		2+50	2.4	Ջիճեք ճամապարիղ
5	3+78		2.4	Ջիճեք ճամապարիղ
6		3+90	2.4	Ջիճեք ճամապարիղ
7	5+26		5.19.1 5.19.2	Չհտիտոն անցում
8		5+34	5.19.1 5.19.2	Չհտիտոն անցում

ՏՆՕՐԵՆ	Թ.ԳԱՓՈՅԱՆ		ԳԳ Գեղարքունիքի մարզ Գավառ համայնքի ասֆալտապատ փողոցների նշագծում եվ ճանապարհային նշանների տեղադրում		
Ն.Գ.Ծ.	Ն. ԳԱՄՊԼԻՅԱՆ		Ճարտարապետաշինարարական մաս	Փուլ	Թեքք
ԱՏՈՒԳԵՑ	Մ.ԱՂԳԱՆՅԱՆ			ԱՆ	21
ԳԾԵՑ	Ա. ՄԱԿՈՒՆՅ		Դեմիլճյան փողոցի գծանշման և նշանների տեղադրման ամփոփագիր	«ԹԻՎ 28 ՇԱՇ» ԲԲԸ	

**ՃԱՆԱՊԱՐՅՆԵՐԻ ԳԾԱՆՇՈՒՄ ԵՎ
ՃԱՆԱՊԱՐՅԱՅԻՆ ՆՇԱՆՆԵՐԻ ՏԵՂԱԴՐՈՒՄ
ԱԶԱՏՈՒԹՅԱՆ ՓՈՂՈՑ ՊԿ0+00 ԻՑ ՊԿ7+00 Մ 1 : 2000**

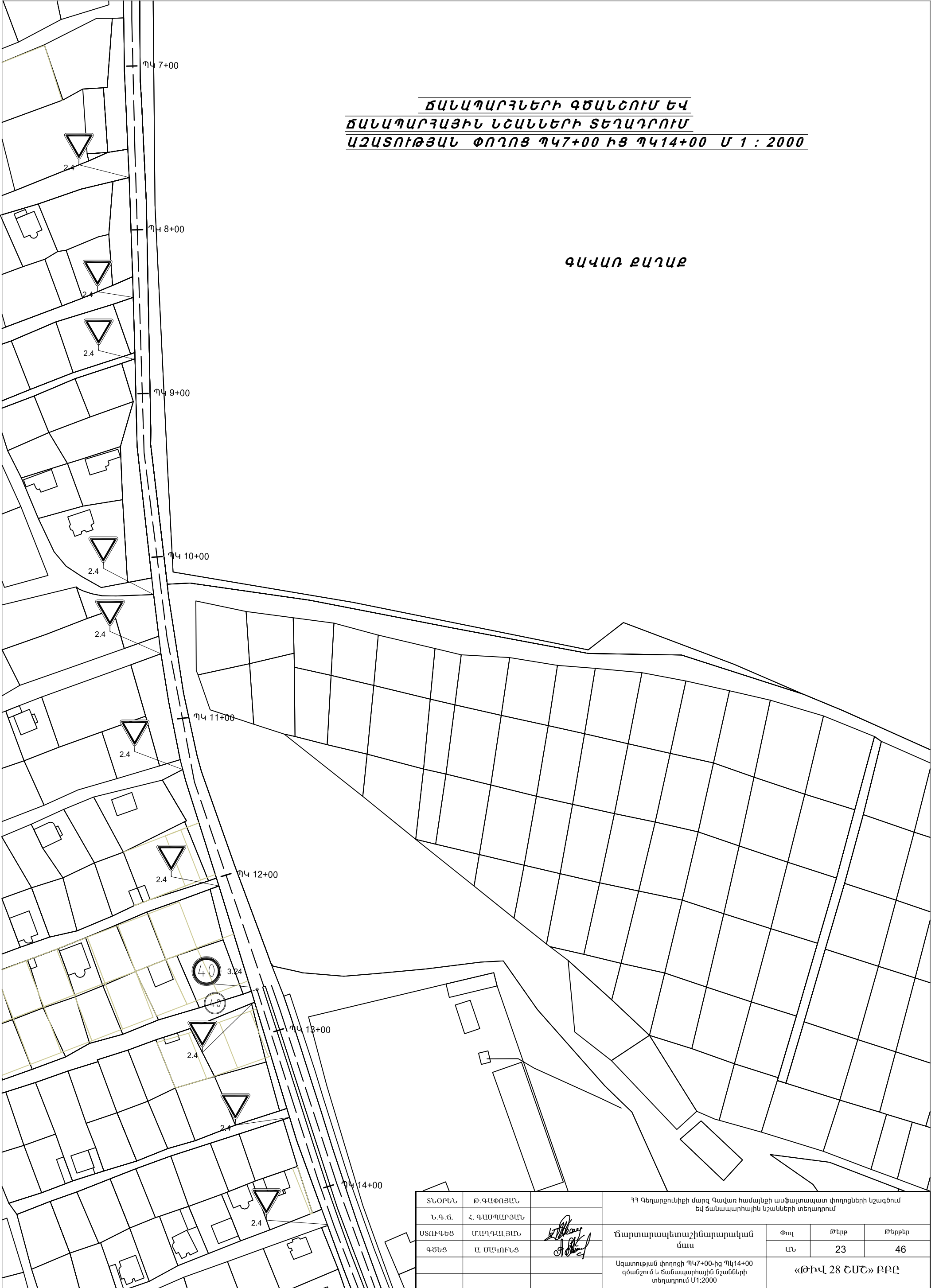




ԳԱԿԱՌ ԵՍԴԱՔ

ՏՆՕՐԵՆ	Թ. ԳԱՓՈՅԱՆ		ՀՀ Գեղարքունիքի մարզ Գավառ համայնքի ասֆալտապատ փողոցների նշագծում եվ ճանապարհային նշանների տեղադրում			
Ն. Գ. Ը.	Հ. ԳԱՄՊԱՐՅԱՆ		Ճարտարապետաշինարարական մաս	Փուլ	Թերթ	Թերթեր
ՍՏՈՒԳԵՑ	Մ. ԱԳՂԱՆՅԱՆ			ԱՆ	22	46
ԳՃԵՑ	Ա. ՄԱԿՈՒՆՅ		Ազատության փողոցի ՊԿ0+00-ից ՊԿ7+00 գծանշում և ճանապարհային նշանների տեղադրում Մ1:2000	«ԹԻՎ 28 ՇՄՇ» ԲԲԸ		

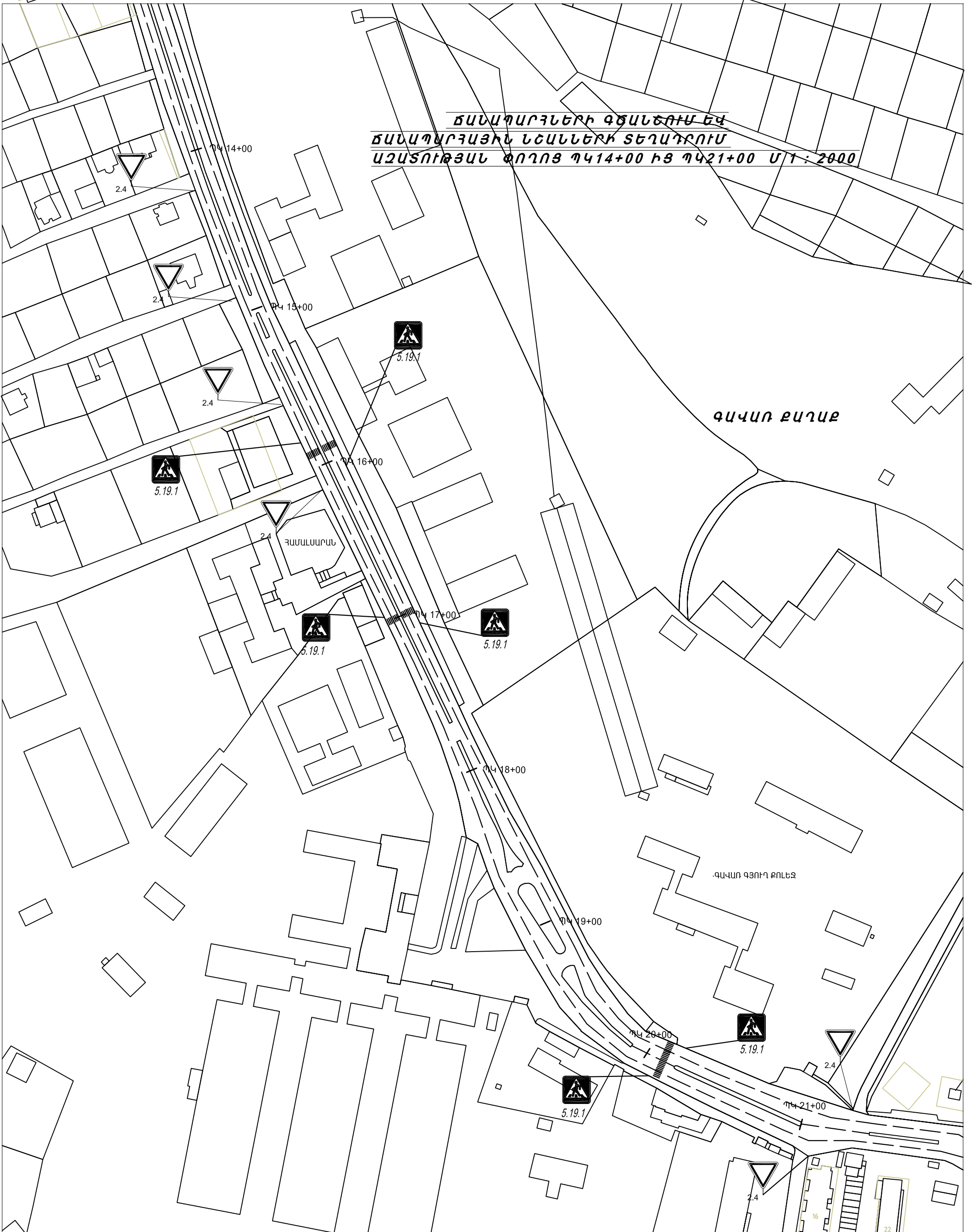
ՃԱՆԱԴԱՐՅԱՅԻՆ ՆՇԱՆՆԵՐԻ ՏԵՂԱԴՐՈՒՄ
ԱԶԱՏՈՒԹՅԱՆ ՓՈՂՈՑ ՊԿ7+00 ԻՅ ՊԿ14+00 Մ 1 : 2000



ԳԱԿԱՌ ԲԱՂԱՔ



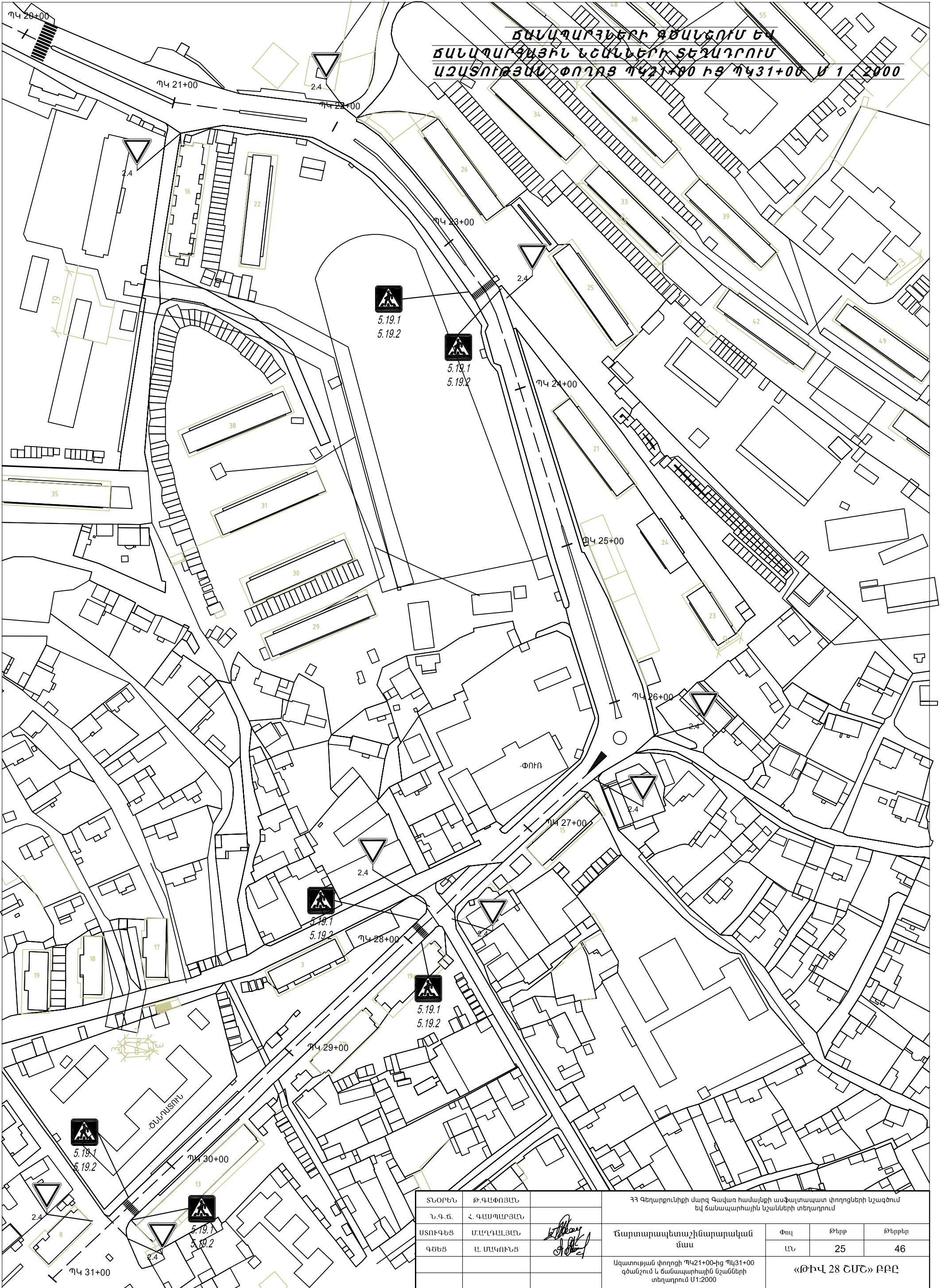
ՏՆՕՐԵՆ	Թ. ԳԱՓՈՅԱՆ		ՀՀ Գեղարքունիքի մարզ Գավառ համայնքի ասֆալտապատ փողոցների նշագծում եվ ճանապարհային նշանների տեղադրում		
Ն. Գ. Ճ.	Հ. ԳԱՄՊԱՐՅԱՆ		Ճարտարապետաշինարարական մաս	Փուլ ԱՆ	Թերթ 23
ՍՏՈՒԳԵՑ	Մ. ԱՂԳԱԼՅԱՆ		Ազատության փողոցի ՊԿ7+00-ից ՊԿ14+00 գծանշում և ճանապարհային նշանների տեղադրում Մ1:2000		
ԳՃԵՑ	Ա. ՄԱԿՈՒՆՑ		«ԹԻՎ. 28 ՇՄՇ» ԲԲԸ		


**ՃԱՆԱԴԱՐՅՈՒՆԻ ԳԾԱՆՃՈՒՄ ԵՎ
ՃԱՆԱԴԱՐՅԱՅԻՆ ՆՇԱՆՆԵՐԻ ՏԵՂԱԴՐՈՒՄ
ԱԶԱՏՈՒԹՅԱՆ ՓՈՂՈՑ ԴԿ14+00 ԻՑ ԴԿ21+00 Մ/1: 2000**



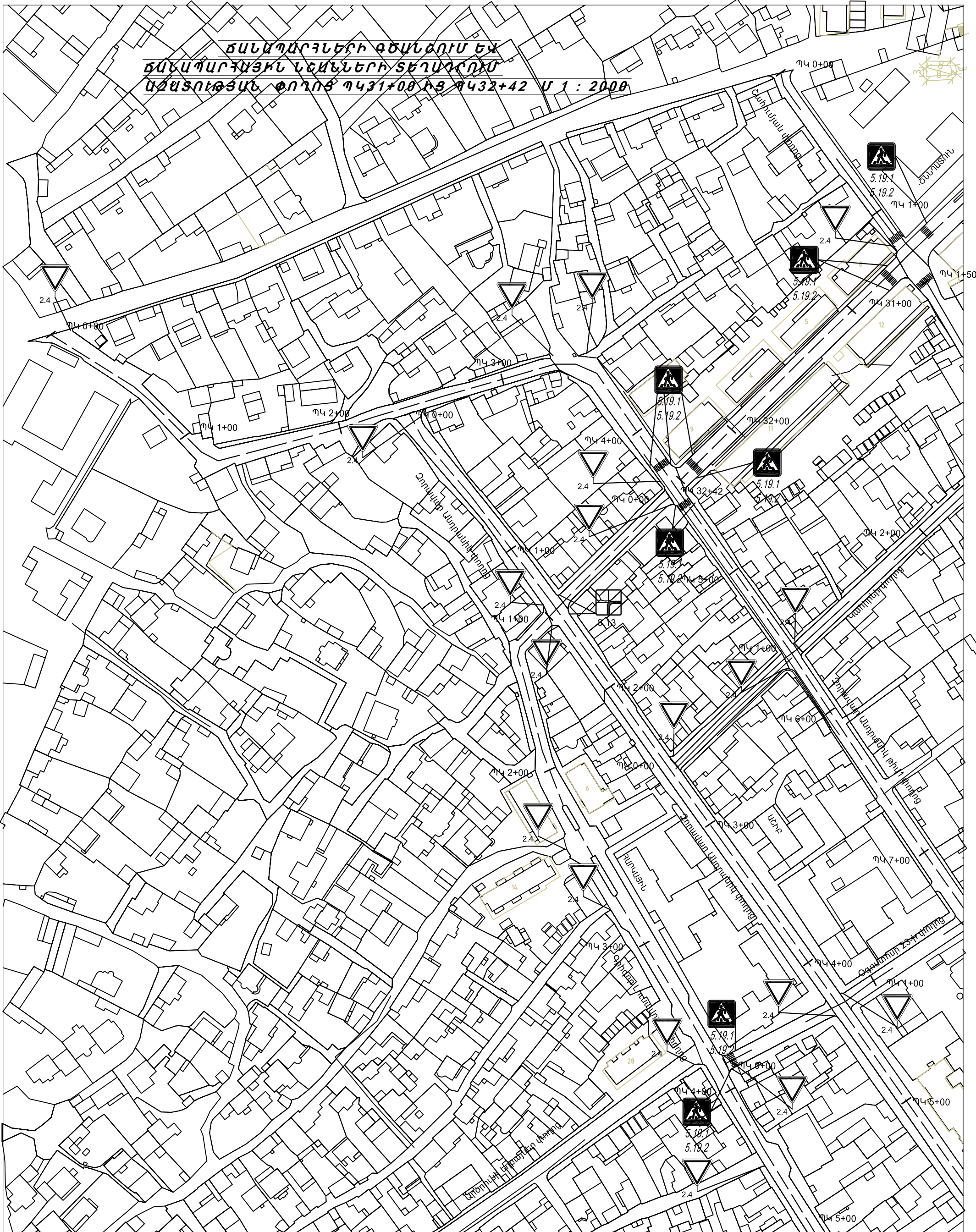
ՏՆՕՐԵՆ	Թ. ԳԱՓՈՅԱՆ		ՀՀ Գեղարքունիքի մարզ Գավառ համայնքի ասֆալտապատ փողոցների նշագծում եվ ճանապարհային նշանների տեղադրում		
Ն. Գ. Ճ.	Հ. ԳԱՄՊԱՐՅԱՆ		Ճարտարապետաշինարարական մաս	Փուլ ԱՆ	Թերթ 24
ԱՏՈՒԳԵՑ	Մ. ԱԳՂԱՆՅԱՆ		Ազատության փողոցի ԴԿ14+00-ից ԴԿ21+00 գծանշում և ճանապարհային նշանների տեղադրում Մ1:2000		
ԳԾԵՑ	Ա. ՄԱԿՈՒՆՅ		«ԹԻՎ. 28 ՇՄՇ» ԲԲԸ		


**ՃԱՆԱԳՐԱԳՆԵՐԻ ՊԾԱՆԵՐՈՒՄ ԵՎ
ՃԱՆԱԳՐԱԳՆՅՈՒՆ ԵՎ ՆԱԾԵՐԻ ՏԵՂԱԴՐՈՒՄ
ԱԶԱՏՈՒԹՅԱՆ ՓՈՂՈՑ ՊԿ21+00 ԻՑ ՊԿ31+00 Մ 1:2000**



ՏՆՕՐԵՆ	Թ. ԳԱՓՈՅԱՆ	ՀՀ Գեղարքունիքի մարզ Գավառ համայնքի ասֆալտապատ փողոցների նշագծում եվ ճանապարհային նշանների տեղադրում				
Ն. Գ. Ճ.	Հ. ԳԱՄՊԱՐՅԱՆ	 ՃԱՆԱԳՐԱԳԵՑ	Ճարտարապետաշինարարական մաս	Փուլ ԱՆ	Թերթ 25	Թերթեր 46
ԱՏՈՒԳԵՑ	Մ. ԱԳՂԱՆՅԱՆ		Ազատության փողոցի ՊԿ21+00-ից ՊԿ31+00 գծանշում և ճանապարհային նշանների տեղադրում Մ1:2000	«ԹԻՎ 28 ՇՄՇ» ԲԲԸ		
ԳՃԵՑ	Ա. ՄԱԿՈՒՆՅ					


ՃԱՆԱԳՐԱՐՈՒՄԻ ԳԾԱՆՈՒՄ ԵՎ
 ՃԱՆԱԳՐԱՐՈՒՄԻ ՆՃԱՆՆԵՐԻ ՏԵՂԱԴՐՈՒՄ
 ԱՇԽԱՏՈՒԹՅԱՆ ՓՈՂՈՑ ՊԿ31+00 ԻՑ ՊԿ32+42 Մ 1 : 2000



ՏՆՕՐԵՆ	Թ. ԳԱՓՈՅԱՆ	ՀՀ Գեղարքունիքի մարզ Գավառ համայնքի ամֆատապատ փողոցների նշագծում եվ ճանապարհային նշանների տեղադրում				
Ն. Գ. Ը.	Հ. ԳԱՄՊԱՐՅԱՆ	 Ճարտարապետաշինարարական մաս	Փուլ	Թերթ	Թերթեր	
ԱՏՈՒԳԵՑ	Մ. ԱԳՂԱՆՅԱՆ		ԱՆ	26	46	
ԳՃԵՑ	Ա. ՄԱԿՈՒՆՅԱՆ	Ազատության, Ջորալար Անդրանիկ 1-ին փողոց, Գրիգոր Լուսավորիչ փողոցների գծանշում և ճանապարհային նշանների տեղադրում Մ1:2000	«ԹԻՎ 28 ՇԱՇ» ԲԲԸ			

**ԵՐԹԵՎԵԿԵԼԻ ՄԱՍԻ ԳԾԱՆՇՄԱՆ ԱՄՓՈՓԱԳԻՐ ԳԱՎԱՌ ԲԱՂԱՅԻ
ԱԶԱՏՈՒԹՅԱՆ ՓՈՂՈՑԻ ՊԿ 0+00 -ԻՑ ՊԿ 32+42**

**ԵՐԹԵՎԵԿԵԼԻ ՄԱՍԻ ԾԱՆՊԱՐԱՅԱՅԻՆ ՄԱՍԻ ՆՇԱՆԵՐԻ
ԱՄՓՈՓԱԳԻՐ ԳԱՎԱՌ ԲԱՂԱՅԻ ԱԶԱՏՈՒԹՅԱՆ ՓՈՂՈՑԻ
ՊԿ 0+00 -ԻՑ ՊԿ 32+34**

Կետ	ՍԿԻՋԲ		ՎԵՐՋ		ՁԱԽ	ԱՋ	ԵՐԿԱՐՈՒԹՅՈՒՄ Մ		ՀԱՄԱՐԸ ԵՍՏ ԳՈՍՏԻ 13508-84	ՆԵՐԿԱՊՈՂ ՄԱԿԵՐԵՄԸ Մ²	ՈՐԿԱԳԻԾ	ԾԱՆՈՒԹՈՒԹՅՈՒՆ
	ՆԿ	+	ՆԿ	+			ՁԱԽ	ԱՋ				
1	0+00		12+02		3	4	1202		6	9	10	11
2	12+02		12+52				50		1.5	42.07	- - - - -	սպիտակ
3	12+52		12+72				20		1.6	3.75	- - - - -	սպիտակ
4	12+72		26+10				1338	1338	1.1	2.0	- - - - -	սպիտակ
5	14+92		15+02				10		1.5	93.66	- - - - -	սպիտակ
6	15+18		15+26				8		1.6	0.75	- - - - -	սպիտակ
7	15+90		15+94				32	32	1.6	0.6	- - - - -	սպիտակ
8	16+99		17+03				32	32	1.14.1	25.6		դեղին
9	17+70		17+82				12		1.6	0.9	- - - - -	սպիտակ
10	18+62		18+74				12		1.6	0.9	- - - - -	սպիտակ
11	19+20		19+30				10		1.6	0.75	- - - - -	սպիտակ
12	19+90		20+08				18		1.1	1.8	- - - - -	սպիտակ
13	20+08		20+12				32	32	1.14.1	25.6		դեղին
14	21+00		21+40				40		1.6	3.0	- - - - -	սպիտակ
15	21+82		22+14				32		1.6	2.4	- - - - -	սպիտակ
16	23+16		23+34				18		1.1	1.8	- - - - -	սպիտակ
17	23+34		23+38				32	32	1.14.1	25.6		դեղին
18	23+38		23+58				20		1.1	2.0	- - - - -	սպիտակ
19	23+58		24+08				50		1.6	3.75	- - - - -	սպիտակ
20	24+08		24+88				80		1.5	2.8	- - - - -	սպիտակ
21	26+34		26+50				119		1.16.2	47.6		սպիտակ
22	26+50		27+18				68		1.5	2.38	- - - - -	սպիտակ

Գ/Գ	ՊԵՐԵՏԻՄԵՆՏ		ՀԱՄԱՐԸ ԵՍՏ ԳՈՍՏ - Ի ԳՈՍՏ 52290-2004	ՆՇԱՆԻ ԱՆՎԱՆՈՒՄԸ
	ՁԱԽ	ԱՋ		
1	2	3	4	5
1		5+94	2.4	Ջիլեք ճանապարհի
2		6+70	2.4	Ջիլեք ճանապարհի
3		7+68	2.4	Ջիլեք ճանապարհի
4		8+42	2.4	Ջիլեք ճանապարհի
5		8+78	2.4	Ջիլեք ճանապարհի
6		10+22	2.4	Ջիլեք ճանապարհի
7		10+60	2.4	Ջիլեք ճանապարհի
8		11+32	2.4	Ջիլեք ճանապարհի
9		12+06	2.4	Ջիլեք ճանապարհի
10		12+70	3.24	Արագուբյան սահմանափակում
11		12+80	2.4	Ջիլեք ճանապարհի
12		13+54	2.4	Ջիլեք ճանապարհի
13		14+14	2.4	Ջիլեք ճանապարհի
14		14+92	2.4	Ջիլեք ճանապարհի
15		15+58	2.4	Ջիլեք ճանապարհի
16		15+84	5.19.1	Հետիտոն անցում
17	16+06		5.19.1	Հետիտոն անցում
18		16+14	2.4	Ջիլեք ճանապարհի
19		16+96	5.19.1	Հետիտոն անցում

ՏՎՈՐԵՆ	Թ. ԳԱՆՈՒՄԱՆ	ԳԳ Շերտադրանի մեջ Գավառ համայնքի առօրյա պատկերի փոփոխության նշանակում	
Ն.Գ.Ն.	Հ. ԳԱՆՈՒՄԱՆ	Ի՛վ ճանապարհային նշանների տեղադրում	
ԱՏՈՒԳԻՑ	ՄԵՆԵՐԱՆՈՒՄ	Ճարտարապետաշինարարական մաս	Փուլ
ԳՈՅՑ	Լ. ՄԱՆՈՒՄ		ՄԸ
		Ստորագրությունը գծանշանի և ճանապարհային նշանների տեղադրման առիթով	Թիվ
			27
			Թիվ
			46

Գ/Գ	ՍԿԻՋԲ	ՎԵՐՋ	ՉԱԽ		ՍՋ	ԵՐԿԱՐՈՒԹՅՈՒՄ		ՀԱՄԱՐԸ ԸՍՏ ԳՈՍՏԻ 13508-84	ՆԵՐԿՎԱՐԱ ՄԱԿԵՐԵՄԱԸ Մ²	ՈՐԿԱԶՄԻՆ	ԾԱՆՈԹՈՒԹՅՈՒՆ
			ՉԱԽ	ՍՋ		ՉԱԽ	ՍՋ				
			1	2	3	4	5	6	9	10	11
23	27+18	27+68	ԱՐԱՆՑՔՈՒՄ		50		1.6		3.75	---	սպիտակ
24	27+68	27+88	ԱՐԱՆՑՔՈՒՄ		20		1.1		2.0	---	սպիտակ
25	27+88	27+92	ՉԱԽ	ՍՋ	24	24	1.14.1		19.2		դեղին
26	27+92	28+12	ԱՐԱՆՑՔՈՒՄ		20		1.1		2.0	---	սպիտակ
27	28+12	29+62	ԱՐԱՆՑՔՈՒՄ		150		1.5		5.25	---	սպիտակ
28	30+12	30+12	ԱՐԱՆՑՔՈՒՄ		50		1.6		3.75	---	սպիտակ
29	30+12	30+32	ԱՐԱՆՑՔՈՒՄ		20		1.1		2.0	---	սպիտակ
30	30+32	30+36	ՉԱԽ	ՍՋ	24	24	1.14.1		19.2		դեղին
31	30+68	30+72	ՉԱԽ	ՍՋ	24	24	1.14.1		19.2		դեղին
32	30+72	30+92	ԱՐԱՆՑՔՈՒՄ		20		1.1		2.0	---	սպիտակ
33	30+92	32+08	ԱՐԱՆՑՔՈՒՄ		116		1.6		4.06	---	սպիտակ
34	32+08	32+28	ԱՐԱՆՑՔՈՒՄ		20		1.1		2.0	---	սպիտակ
35	32+28	32+32	ՉԱԽ	ՍՋ	24	24	1.14.1		19.2		դեղին
ընդամենը									380.52		

Գ/Գ	ՊԻԿԵՏԱԾ		ՀԱՄԱՐԸ ԸՍՏ ԳՈՍՏ 52290-2004	ՆՇԱՆԻ ՄԱՎԱՍՏՈՒՄԸ
	ՉԱԽ	ՍՋ		
1	2	3	4	5
20	17+08		5.19.1	Հետիոտն անցում
21		20+08	5.19.1	Հետիոտն անցում
22	20+20		5.19.1	Հետիոտն անցում
23		21+06	2.4	Ջիջեք ճանապարհը
24	22+00		2.4	Ջիջեք ճանապարհը
25		23+32	5.19.1 5.19.2	Հետիոտն անցում
26	23+40		5.19.1 5.19.2	Հետիոտն անցում
27	23+48		2.4	Ջիջեք ճանապարհը
28	26+24		2.4	Ջիջեք ճանապարհը
29	26+68		2.4	Ջիջեք ճանապարհը
30	27+72		2.4	Ջիջեք ճանապարհը
31		27+76	2.4	Ջիջեք ճանապարհը
32		27+86	5.19.1 5.19.2	Հետիոտն անցում
33	27+96		5.19.1 5.19.2	Հետիոտն անցում
34		30+32	5.19.1 5.19.2	Հետիոտն անցում
35	30+42		5.19.1 5.19.2	Հետիոտն անցում
36	30+52		2.4	Ջիջեք ճանապարհը
37		30+58	2.4	Ջիջեք ճանապարհը

ՏՎՈՐԵՆ Ն.Գ.Տ.	Թ.ԳԱՇՈՅԱՆ	ԳՅ Շերտադրվածքի մեջ զավար համալիրի ամփոփողական փորձերի նշագծում եվ ճանապարհային նշանների տեղադրում		
ԱՏՈՒԳԷՑ ԳՅԵՑ	Մ.Լ.ՆԱԿՈՒՅԱՆ Լ. ԱՆՎՈՒՆՅԱՆ	Ճարտարապետական նախագիծ	Փուլ	Թիթիք
		Սկզբնական փուլի գծանշանը, Ն. ճանապարհային նշանների տեղադրում ամփոփագիր	ՆՇ	28
			«ԹԻՎ 28 ՇՄ» ԲԲԸ	
			Փիթիք	46

**ԵՐԹԵՎԵԿԵԼԻ ՄԱՍԻ ԳՃԱՆՇՄԱՆ ԱՄՓՈՓԱԳԻՐ ԳԱՎԱՌ ԲԱՂԱՅԻ
ՉՈՐԱՎԱՐ ԱՆԴՈՂԱՆԻԿԻ 1-ԻՆ ՓՈՂՈՑԻ ՊԿ 0+00 -ԻՑ ՊԿ 24+08**

ՍԿԻՋԸ	ՎԵՐՋ	ՉԱԽ	ԱԶ	ԵՐԿԱՐՈՒԹՅՈՒՆ Մ		ՀԱՄԱՐԸ ԸՍՏ ԳՈՍԻՒ 13508-84	ՆԵՐԿՎՈՂ ՄԻՎԵՐԵԿԱԸ Մ²	ՈՐԿԱԳԻԾ	ԾԱՆՈՒԹՈՒԹՅՈՒՆ
				ՉԱԽ	ԱԶ				
1	0+00	3+52	ԱՌԱՏՔՐՈՒՄ	352	1.5	12.32	— — — —	— — — —	սպիտակ
2	3+52	4+02	ԱՌԱՏՔՐՈՒՄ	50	1.6	3.75	— — — —	— — — —	սպիտակ
3	4+02	4+22	ԱՌԱՏՔՐՈՒՄ	20	1.1	2.0	— — — —	— — — —	սպիտակ
4	4+22	4+26	ՉԱԽ	20	20	1.14.1	16.0		դեղին
5	4+50	4+54	ՉԱԽ	20	20	1.14.1	16.0		դեղին
6	4+54	4+74	ԱՌԱՏՔՐՈՒՄ	20	1.1	2.0	— — — —	— — — —	սպիտակ
7	4+74	5+24	ԱՌԱՏՔՐՈՒՄ	50	1.6	3.75	— — — —	— — — —	սպիտակ
8	5+24	9+08	ԱՌԱՏՔՐՈՒՄ	384	1.5	13.44	— — — —	— — — —	սպիտակ
9	0+00	0+015	ՉԱԽ	12	12	1.20	16.8	▷	սպիտակ
10	0+00	0+32	ԱՌԱՏՔՐՈՒՄ	238	1.16.2	95.2	— — — —	▷	սպիտակ
11	9+08	24+08	ԱՌԱՏՔՐՈՒՄ	1500	1.5	52.5	— — — —	— — — —	սպիտակ

**ԵՐԹԵՎԵԿԵԼԻ ՄԱՍԻ ԾԱՆԱՊԱՐԱՅՅԻՆ ՄԱՍԻ ՆՇԱՆԵՐԻ
ԱՄՓՈՓԱԳԻՐ ԳԱՎԱՌ ԲԱՂԱՅԻ ՉՈՐԱՎԱՐ ԱՆԴՈՂԱՆԻԿԻ 1-ԻՆ ՓՈՂՈՑԻ
ՊԿ 0+00 -ԻՑ ՊԿ 24+08**

Հ/Հ	ՊԻԿԵՏԱԾ		ՀԱՄԱՐԸ ԸՍՏ ԳՈՍՏ - Ի ԳՈՍՏ 52290-2004	ՆՇԱՆԻ ԱՆՎԱՆՈՒՄԸ
	ՉԱԽ	ԱԶ		
1	2	3	4	5
1	0+00		2.4	Ջիլնք ճանապարհը
2		2+50	2.4	Ջիլնք ճանապարհը
3	3+32		2.4	Ջիլնք ճանապարհը
4	3+48		2.4	Ջիլնք ճանապարհը
5		4+22	5.19.1 5.19.2	Հետիտոն անցում
6	4+28		5.19.1 5.19.2	Հետիտոն անցում
7		4+28	2.4	Ջիլնք ճանապարհը

Հ/Հ	ՊԻԿԵՏԱԾ		ՀԱՄԱՐԸ ԸՍՏ ԳՈՍՏ - Ի ԳՈՍՏ 52290-2004	ՆՇԱՆԻ ԱՆՎԱՆՈՒՄԸ
	ՉԱԽ	ԱԶ		
1	2	3	4	5
8	4+47		2.4	Ջիլնք ճանապարհը
9	4+48		5.19.1 5.19.2	Հետիտոն անցում
10		4+54	5.19.1 5.19.2	Հետիտոն անցում
11	5+54		2.4	Ջիլնք ճանապարհը
12		5+66	2.4	Ջիլնք ճանապարհը
13	7+44		2.4	Ջիլնք ճանապարհը
14		7+52	2.4	Ջիլնք ճանապարհը
15		9+08	2.4	Ջիլնք ճանապարհը
16		10+53	2.4	Ջիլնք ճանապարհը
17		10+77	2.4	Ջիլնք ճանապարհը
18	12+95		2.4	Ջիլնք ճանապարհը
19		14+42	2.4	Ջիլնք ճանապարհը
20	15+16		2.4	Ջիլնք ճանապարհը
21	15+28		2.4	Ջիլնք ճանապարհը
22	15+93		2.4	Ջիլնք ճանապարհը
23	18+08		2.4	Ջիլնք ճանապարհը

ՏՎՈՐԵՆ	Թ. ԳԱՆՈՒՅՄԱՆ	ԳՅ Շեղարարները մտղ զավար իսմայիլյան ստեփանյան փողոցների կազմում ել ճանապարհային նշանների տեղադրում	Փուլ	Թիվը	Թիվը
Ն.Գ.Տ.	Հ. ԳԱՆՈՒՅՄԱՆ				
ԱՏՈՒԳԵՑ	ՄԼԵՂՈՒՄՅԱՆ	ճարտարապետաշինարարական մաս	ՆՆ	29	46
ԳՅԵՑ	Լ. ԱՆՎՈՒՆՑ	Ջողապետ Անդրանիկ 1-ին փողոցի գծանշանը և ճանապարհային նշանների տեղադրումը			

**ԵՐԹԵՎԵԿԵԼԻ ՄԱՍԻ ԳԾԱՆՇՄԱՆ ԱՄՓՈՓԱԳԻՐ ԳԱՎԱՌ ԲԱՂԱԲԻ
ՉՈՐԱՎԱՐ ԱՆԴՐԱՄՆԻԿԻ ՊԿ 0+00 -ԻՑ ՊԿ 5+94**

	ՍԿԻՋՔ	ՎԵՐՋ	ՁԱԽ	ԱԶ	ԵՐԿԱՐՈՒԹՅՈՒՆ Մ	ՀԱՄԱՐԸ ԸՍՏ ԳՈՍՏԻ 13508-84	ՆԵՐԿԱՂ ՍԿԵՐԵՄԸ Մ ²	ՈՐԿՎԱԳԻԾ	ԾԱՆՈՒԹՅՈՒՆ
	ՆԿ	+	ՆԿ	+	ՁԱԽ	ԱԶ			
	1	2	3	4	5	6	9	10	11
1	0+00	5+94	ԱՌԱՅՔՈՒՄ	ԱՌԱՅՔՈՒՄ	594	1.5	20.79	- - - -	սպիտակ

**ԵՐԹԵՎԵԿԵԼԻ ՄԱՍԻ ԾԱՆԱԿԱՐՉԱՅԻՆ ՄԱՍԻ ՆՇԱՆԵՐԻ
ԱՄՓՈՓԱԳԻՐ ԳԱՎԱՌ ԲԱՂԱԲԻ ՉՈՐԱՎԱՐ ԱՆԴՐԱՄՆԻԿԻ ՓՈՂՈՑԻ
ՊԿ 0+00 -ԻՑ ՊԿ 5+94**

Դ/Բ	ՊԻԿԵՏՈՒԹ		ՀԱՄԱՐԸ ԸՍՏ ԳՈՍՏ - Ի ԳՈՍՏ 52290-2004	ՆՇԱՆԻ ԱՆՎԱՆՈՒՄԸ
	ՁԱԽ	ԱԶ		
1	2	3	4	5
1	0+00		2.4	Զիջեք ճանապարհը
2		1+38	2.4	Զիջեք ճանապարհը
3	1+39		8.13	Գլխավոր ճանապարհի ուղղություն
4		1+50	2.4	Զիջեք ճանապարհը
5	1+51		8.13	Գլխավոր ճանապարհի ուղղություն
6	2+56		2.4	Զիջեք ճանապարհը
7	4+26		2.4	Զիջեք ճանապարհը
8		4+36	2.4	Զիջեք ճանապարհը
9	5+94		2.4	Զիջեք ճանապարհը

ՏՎՈՐԵՆ Ն.Գ.Տ.	Թ.ԳԱՓՈՅՄԱՆ		ԳԳ Չերաբորսիներ սնուց գալիս համայնքի ամֆոտայապատ փողոցների կազմում ԷՎ ճանապարհային կամերի տեղադրում		
ԱՏՈՒԳԻՑ ԳՅԵՑ	Մ.Լ.ԴՂԱՆՅԱՆ Լ. ԱՆԿՈՒՆՅԱՆ		Ճարտարապետաշինարարական ՈՒՄ	Փուլ	Թիվը
				ԼՆ	30
			Ճարտար Անդրանիկ փողոցի գծաճանաչում և ճանապարհային ճշգրտություն տեղադրում սովորաբար		«ԹԻՎ 28 ՇՄԸ» ԲԲՂ
					46

**ԵՐԹԵՎԵԿԵԼԻ ՄԱՍԻ ԳՃԱՆՇԱՄԱՆ ԱՄՓՈՓԱԳԻՐ ԳԱՎԱՌ ԵՍԴԱՔԻ
ԳՐԻԳՈՐ ԼՈՒՍԱՎՈՐԻԻՉ ՓՈՂՈՑԻ ՊԿ 0+00 -ԻՑ ՊԿ 5+60**

	ՍԿԻՋՔ	ՎԵՐՁ	ՁԱՍԽ	ԱԶ	ԵՐԿԱՐՈՒԹՅՈՒՆ Մ	ՀԱՄԱՐԸ ԸՍՏ ԳՈՍՏԻ 13508-84	ՆԵՐԿՎՈՂ ՄԿԵՐԵԾԱԸ Մ ²	ՈՒՐՎԱԳԻԾ	ԾԱՆՈՒԹՈՒԹՅՈՒՆ
	ԼԿ +	ԼԿ +	3	4	ՁԱՍԽ	ԱԶ		10	11
	1	2			5	6	9		
1	0+00	4+84	ԱՌԱՅՔՈՒՄ		484	1.5	16.94	— — — —	սպիտակ
2	4+84	5+34	ԱՌԱՅՔՈՒՄ		50	1.6	3.75	— — — —	սպիտակ
3	5+34	5+54	ԱՌԱՅՔՈՒՄ		20	1.1	2.0	—————	սպիտակ
4	5+54	5+58	ՁԱՍԽ	ԱԶ	16	16	1.14.1	12.8	դեղին

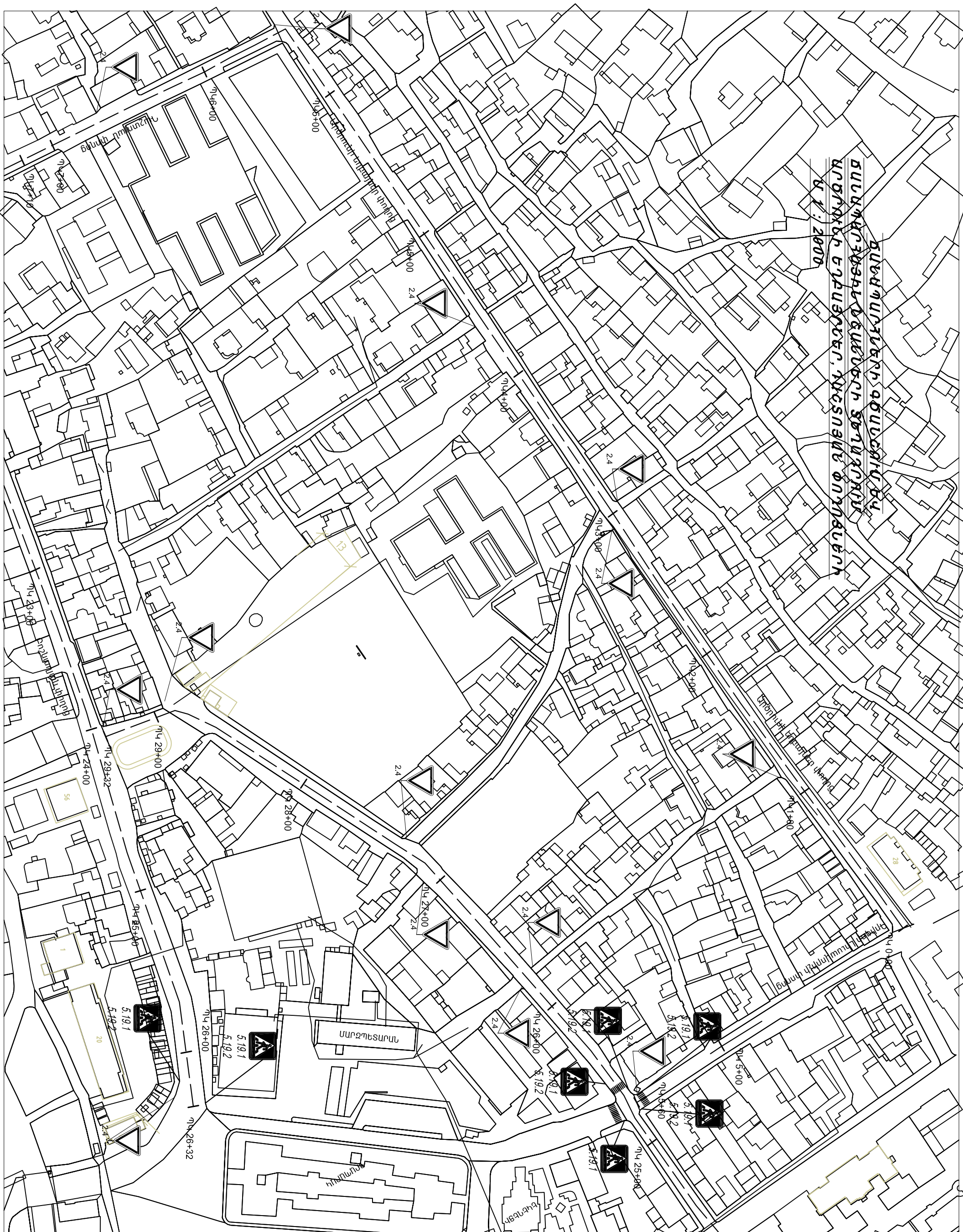
**ԵՐԹԵՎԵԿԵԼԻ ՄԱՍԻ ԾԱՆԱՊԱՐԱՅՅՈՒՆ ՄԱՍԻ ՆՇԱՆՆԵՐԻ
ԱՄՓՈՓԱԳԻՐ ԳԱՎԱՌ ԵՍԴԱՔԻ ԳՐԻԳՈՐ ԼՈՒՍԱՎՈՐԻԻՉ ՓՈՂՈՑԻ
ՊԿ 0+00 -ԻՑ ՊԿ 5+60**



Գ/Գ	ՊԻԿԵՏԱԾ		ՀԱՄԱՐԸ ԸՍՏ ԳՈՍՏ - Ի ԳՈՍՏ 52290-2004	ՆՇԱՆԻ ԱՆՎԱՆՈՒՄԸ
	ՁԱՍԽ	ԱԶ		
1	2	3	4	5
1	0+02		2.4	Ջիժեք ճանապարհ
2		0+86	8.13	Գլխավոր ճանապարհի ուղղություն
3	0+87		8.13	Գլխավոր ճանապարհի ուղղություն
4		0+99	2.4	Ջիժեք ճանապարհ
5	1+01		2.4	Ջիժեք ճանապարհ
6		2+44	2.4	Ջիժեք ճանապարհ
7		2+90	2.4	Ջիժեք ճանապարհ
8		3+76	2.4	Ջիժեք ճանապարհ
9		4+48	2.4	Ջիժեք ճանապարհ
10		5+50	5.19.1 5.19.2	Հետիտոն անցում
11		5+55	2.4	Ջիժեք ճանապարհ

Գ/Գ	ՊԻԿԵՏԱԾ		ՀԱՄԱՐԸ ԸՍՏ ԳՈՍՏ - Ի ԳՈՍՏ 52290-2004	ՆՇԱՆԻ ԱՆՎԱՆՈՒՄԸ
	ՁԱՍԽ	ԱԶ		
1	2	3	4	5
12	5+90		5.19.1 5.19.2	Հետիտոն անցում

ԳԳ Գեղարքունիքի մարզ Գավառ համայնքի առֆալտապատ փողոցների նշագծում եվ ճանապարհային նշանների տեղադրում				
ՏՆՕՐԵՆ	Թ.ԳՆՓՈՒՅԼՆ	Ն.Գ.Գ.	Ն.Գ.Գ.	Ն.Գ.Գ.
ՄՏՈՒԳԵՑ	Մ.ԱՂԳԱՆՅԱՆ	ԳՃԵՑ	Մ. ԱՆԿՈՒՆՅ	
Գրտարապետաշինարարական մաս			Փուլ ԱՆ	Թեքք 31
Գրիգոր Լուսավորիչ փողոցի գծանշման և ճանապարհային նշանների տեղադրման ամփոփագիր			«ԹԻՎ 28 ՇԱՇ» ԲԲԸ	

ԳՆԱԿԱԿԱՆՈՒԹՅԱՆ ԳՈՍԱՆՇԱԽԱՆԱԿ
 ԳՆԱԿԱԿԱՆՈՒԹՅԱՆ ԳՈՍԱՆՇԱԽԱՆԱԿ
 ԱՐԺՐՈՒՄԻ ԵՆԴԱՅՆՆԵՐ, ԽՈՇՏՈՅԱՆ ՓՈՂՈՑՆԵՐԻ
 Ն 1 : 2000





ՏՆՕՐԵՆ	Թ. ԳԱՓՈՅԱՆ		ԳԳ Գեղարցունիքի մարզ Գավառ համայնքի ասֆալտապատ փողոցների նշագծում ել ճանապարհային նշանների տեղադրում	Փուլ	Թերթ	Թերթեր
Ն. Գ. Ը.	Հ. ԳԱՊԱՐՅԱՆ			Ճարտարապետաշինարարական մաս	ԱՆ	32
ԱՍՈՒԳԵՑ	Մ. ԱԳՂԱՆՅԱՆ		Արժրուկի եղբայրներ, Դաշտոյան փողոցների գծանշում և ճանապարհային նշանների տեղադրում Մ1:1000	«ԹԻՎ 28 ՇՄՇ» ԲԲԸ		
ԳՃԵՑ	Ա. ՄԱԿՈՒՆՅԱՆ					

**ԵՐԹԵՎԵԿԵԼԻ ՄԱՍԻ ԳԾԱՆՀԱՄԱՆ ԱՄՓՈՓԱԳԻՐ ԳԱՎԱՌ ԵՄՂԱՔԻ
 ԱՐԾՐՈՒՄԻ ԵՂՔԱՅՆԵՐ, ՂԱՇՏՈՅԱՆ ՓՈՂՈՑՆԵՐԻ ՊԿ 0+00 -ԻՑ ՊԿ 7+90**

	ՍԿԻՋՔ	ՎԵՐՋ	ՁԱՍԽ	ԱՋ	ԵՐԿԱՐՈՒԹՅՈՒՆ Մ	ՀԱՍՏԱՐԸ ԸՍՏ ԳՈՍՏԻ 13508-84	ՆԵՐԿՎՈՂ ՄԿԵՐԵՄԱԸ Մ²	ՈՒՐՎԱԳԻԾ	ԾԱՆՈՒԹՈՒԹՅՈՒՆ		
	ՆԿ	+	ՆԿ	+	ՁԱՍԽ	ԱՋ					
	1		2		3	4	5	6	9	10	11
1	0+00	7+90	սրսսթթս	790	1.5	27.65	-	-	-	-	սպիրտակ

**ԵՐԹԵՎԵԿԵԼԻ ՄԱՍԻ ԾԱՆԱԴԱՐԱՅԱՅԻՆ ՄԱՍԻ ՆՇԱՆՆԵՐԻ
 ԱՄՓՈՓԱԳԻՐ ԳԱՎԱՌ ԵՄՂԱՔԻ ԱՐԾՐՈՒՄԻ ԵՂՔԱՅՆԵՐ
 ՂԱՇՏՈՅԱՆ ՓՈՂՈՑՆԵՐԻ ՊԿ 0+00 -ԻՑ ՊԿ 7+90**

Ի/Ի	ՊԻԿԵՏԱԾ		ՀԱՍՏԱՐԸ ԸՍՏ ԳՈՍՏ - Ի ԳՈՍՏ 52290-2004	ՆՇԱՆԻ ԱՆՎԱՆՈՒՄԸ
	ՁԱՍԽ	ԱՋ		
1	2	3	4	5
1	1+16		2.4	Զիջեք ճանապարհիղ
2	2+92		2.4	Զիջեք ճանապարհիղ
3		3+03	2.4	Զիջեք ճանապարհիղ
4	4+38		2.4	Զիջեք ճանապարհիղ
5		5+50	2.4	Զիջեք ճանապարհիղ
6		6+68	2.4	Զիջեք ճանապարհիղ
7	7+90		2.4	Զիջեք ճանապարհիղ

ՏՆՕՐԵՆ	Թ. ԳԱՓՈՅԱՆ		ՀՀ Գեղարքունիքի մարզ Գավառ համայնքի ասֆալտապատ փողոցների նշագծում եվ ճանապարհային նշանների տեղադրում		
Ն. Գ. Ը.	Հ. ԳԱՄՊԼՐՅԱՆ		Ճարտարապետաշինարարական մաս	Փուլ	Թերթ
ԱՏՈՒԳԵՑ	Մ. ԱՂԳԱՆՅԱՆ			ԱՆ	33
ԳԾԵՑ	Մ. ՄԱԿՈՒՆՑ		Արձրուների եղբայրներ, դաշտոյան փողոցների գծանշման և ճանապարհային նշանների տեղադրման ամփոփագիր	«ԹԻՎ 28 ՇԱՇ» ԲԲԸ	

ԾԱՆՆԱԿԱՆԱԿՆԵՐԻ ԳԾԱՆՆՈՒՄ ԵՎ
 ԾԱՆՆԱԿԱՆԱՅԻՆ ՆՇԱՆՆԵՐԻ ՏԵՂԵԴՂՈՒՄ
 ՈՍՅԱՂՅԱՆ ՓՈՂՈՑ ՊԿՑ+00 ԻՑ ՊԿԿ+00 ՈՒ 1 : 2000



ՏՐՈՐԻՆ	Թ. ԳԱՓՈՒՅԱԼ	ԻՅ ՇԵՂԵԴՂՈՒՄԻՆ ԵՄՈՑ ԳԱՊԿՈՒ ԽՈՒՄԱՆԻՔԻ ԱՌՖՈՒՄԱԿԱՆ ՓՈՐՈՑՆԵՐԻ ԿԱԳԾՈՒՄ ԵՎ ՏՈՒՄԱԿԱՆՈՒՄԻՆ ԿԱԾՄԵՆԻ ՄԵՐՈՒՊՈՒՄ		
Ն. Գ. Ճ.	Հ. ԳԱՄՊԱՆՅԱՆ			
ԱՏՈՒԳԱՅ	Մ. Ն. ԳԱՂԱՅԱՆ	Ճարտարապետաշինարարական մաս	Փուլ	Թիվը
ԳՕԲԳ	Լ. ՄԱԿԱՆԻՅ		ՆՍ	34
		Սայազյան փողոցի ՊԿԳ+00-ից ՊԿԿ+00 գծանշում և ճանապարհային նշանների տեղադրում Մ1:2000	«ԹԻՎ 28 ՇՄԸ» ԲԲԸ	Թիվը 46



ԳՍԱԿԱՆԱԿՈՒՄԱՆ ՎԵՐԱԿԱՆՈՒՄ
 ՍՏՅԱՆՑԱԿ ՓՈՂՈՑ ՊԿԳ+00 ԿՑ ՊԿ17+00 Ս-1-2000

ՏՐՕՐԻՆ	Բ. ԳԱՔՈՒՅԱՆ	ԳՅ ՓԵՐԱՊՈՐՏՈՒՄԻՆ ԵՄԸ ԳՍԱԿԱՆԱԿՈՒՄԱՆ ՎԵՐԱԿԱՆՈՒՄ ԻՎ ՏՈՒՆԱԿԱՎՈՐՈՒՄԻՆ ԼՅԱՄԱՆԵՐԻ ՄՈՒՆԱԿՈՒՄ	ԳՅ ՓԵՐԱՊՈՐՏՈՒՄԻՆ ԵՄԸ ԳՍԱԿԱՆԱԿՈՒՄԱՆ ՎԵՐԱԿԱՆՈՒՄ		
Ն. Գ. Ճ.	Է. ԳԱՔՈՒՅԱՆ		Փուլ	Բնիկը	Թիվերը
ԱՏՈՒԳԱՅՑ	Մ. Լ. ԳԱՔՈՒՅԱՆ	ԳՅ ՓԵՐԱՊՈՐՏՈՒՄԻՆ ԵՄԸ ԳՍԱԿԱՆԱԿՈՒՄԱՆ ՎԵՐԱԿԱՆՈՒՄ	Մաս	35	46
ԳՐՄՑ	Լ. ՄԱԿՈՒՆԻՑ		Սպառյալի փողոցի ՊԿԳ+00-ից ՊԿ17+00 զբաղեցրած և ճամայարարային նշանների տեղադրում Մ1:2000	ՍՏ	35

«ԹԻՎ 28 ՇՄԸ» ԲԲԸ



ՃԱՆՊԱՆԱԿՆԵՐ ԳՅՈՒՄՆԻ ԵՎ
 ԴԱՆՊԱՌՈՅՔԻ ԸՇԽԵՆՆԻ ՏՆՊԱՌՆԻ
 ՂԱՅՄԱՆՈՒ ԾՈՂՑ ԴՆՊ+00 ԱՅՊԳՉԻ+00 ԾՂ. 2000

ՏՐՈՒՆ	Թ. ԳԱՎՈՐՅԱՆ	ԲՀ ճեղքորսիքի մալր. զավար համայնքի սոցիալապատ փողոցների կազմում ԷՎ ճանապարհային նշանների տեղադրում	Փուլ	Թ. Կիր	Թ. Կիր
Ն. Գ. Ճ.	Հ. ԳԱՄՂԱՅԱՆ		Ճարտարապետաշինարարական մաս	ԼՆ	36
ԱՏՈՒԳԱՅ	Մ. Լ. ԳԱՎԱՆՅԱՆ	Ապառյան փողոցի ԴՆ17+00-ից ԴՆ25+00 գծանշում և ճանապարհային նշանների տեղադրում ՄՂ:2000			
ԳՕԲԳ	Լ. ՄԱԿԱՆԻՅ				
«ԹԻՎ 28 ՇՄԸ» ԲԲԸ					

ԵՐԹԵՎԵԿԵԼԻ ՄԱՍԻ ԳԾԱՆՇԱՆԱՆ ԱՄՓՈՓԱԳԻՐ ԳԱՎԱՌ ԲԱՂԱՅԻ
ԱՍՅԱՂԱՅԱՆ ՓՈՂՈՌՑԻ ՊԿ 0+00 -ԻՑ ՊԿ 29+32

	ՍԿԻՋՔ	ՎԵՐՋ	ՁԱՍԽ	ԱԶ	ԵՐԿԱՐՈՒԹՅՈՒՆ Մ	ՀԱՍԱՐԸ ԸՍՏ ԳՈՍԻՒ 13508-84	ՆԵՐԿՎՈՂ ՄԶԵՐԵԿԱՆ Մ ²	ՈՒՐՎԱԳԻԾ	ԾԱՆՈՒԹՈՒԹՅՈՒՆ
1	0+00	23+44	ԱՌԱՅՔՈՒՄ		2344	1.5	82.04	— — — —	սպիտակ
2	1+98	2+01	ԱԶ		3.2	1.24.2	1.89	(40)	կարմիր, դեղին
3	23+44	23+94	ԱՌԱՅՔՈՒՄ		50	1.6	3.75	— — — —	սպիտակ
4	23+94	24+14	ԱՌԱՅՔՈՒՄ		20	1.1	2.0	—————	սպիտակ
5	24+14	24+18	ՁԱՍԽ	ԱԶ	32	1.14.1	25.6		դեղին
6	24+18	25+36	ԱՌԱՅՔՈՒՄ		118	1.6	8.85	— — — —	սպիտակ
7	25+36	25+40	ՁԱՍԽ	ԱԶ	16	1.14.1	12.8		սպիտակ
8	25+40	25+60	ԱՌԱՅՔՈՒՄ		20	1.1	2.0	—————	սպիտակ
9	25+60	26+10	ԱՌԱՅՔՈՒՄ		50	1.6	3.75	— — — —	սպիտակ
10	26+10	29+32	ԱՌԱՅՔՈՒՄ		322	1.5	11.27	— — — —	սպիտակ

ԵՐԹԵՎԵԿԵԼԻ ՄԱՍԻ ԾԱՆԱԿԱՐԳԱՅԻՆ ՄԱՍԻ ՆՇԱՆՆԵՐԻ
ԱՄՓՈՓԱԳԻՐ ԳԱՎԱՌ ԲԱՂԱՅԻ ԱՍՅԱՂԱՅԱՆ ՓՈՂՈՌՑԻ
ՊԿ 0+00 -ԻՑ ՊԿ 29+32

Գ/Գ	ՊԻԿԵՏԱԾ		ՀԱՍԱՐԸ ԸՍՏ ԳՈՍՏ - Ի ԳՈՍՏ 52290-2004	ՆՇԱՆԻ ԱՆՎԱՆՈՒՄԸ
	ՁԱՍԽ	ԱԶ		
1	2	3	4	5
1		1+92	3.24	Արագության սահմանափակում
2	3+48		2.4	Ջիլքեր ճանապարհ
3	4+32		2.4	Ջիլքեր ճանապարհ
4	5+00		2.4	Ջիլքեր ճանապարհ
5	9+98		2.4	Ջիլքեր ճանապարհ
6		11+38	2.4	Ջիլքեր ճանապարհ
7	12+08		2.4	Ջիլքեր ճանապարհ

Գ/Գ	ՊԻԿԵՏԱԾ		ՀԱՍԱՐԸ ԸՍՏ ԳՈՍՏ - Ի ԳՈՍՏ 52290-2004	ՆՇԱՆԻ ԱՆՎԱՆՈՒՄԸ
	ՁԱՍԽ	ԱԶ		
1	2	3	4	5
8	12+92		2.4	Ջիլքեր ճանապարհ
9		13+58	2.4	Ջիլքեր ճանապարհ
10		15+86	2.4	Ջիլքեր ճանապարհ
11		16+28	2.4	Ջիլքեր ճանապարհ
12		19+20	2.4	Ջիլքեր ճանապարհ
13		20+64	2.4	Ջիլքեր ճանապարհ
14		21+58	2.4	Ջիլքեր ճանապարհ
15	23+36		2.4	Ջիլքեր ճանապարհ
16		23+50	2.4	Ջիլքեր ճանապարհ
17		24+10	5.19.1 5.19.2	Հետիոտն անցում
18	24+18		5.19.1 5.19.2	Հետիոտն անցում
19		24+30	5.19.1 5.19.2	Հետիոտն անցում
20	24+42		2.4	Ջիլքեր ճանապարհ
21	25+20		5.19.1	Հետիոտն անցում
22		25+20	5.19.1 5.19.2	Հետիոտն անցում
23		25+28	5.19.1 5.19.2	Հետիոտն անցում
24		25+34	5.19.1 5.19.2	Հետիոտն անցում
25	25+44		5.19.1 5.19.2	Հետիոտն անցում
26	26+20		2.4	Ջիլքեր ճանապարհ
27		26+26	2.4	Ջիլքեր ճանապարհ
28	27+06		2.4	Ջիլքեր ճանապարհ
29		27+32	2.4	Ջիլքեր ճանապարհ
30		28+90	2.4	Ջիլքեր ճանապարհ
31		29+32	2.4	Ջիլքեր ճանապարհ

ՏՆՕԻՆ		Ք.Գ.ՓՈՒՅԼՆ		Ք.Գ.Փ.Ն.Վ.ՍՏԱԳԵՑ		Ք.Գ.Փ.Ն.Վ.ՍՏԱԳԵՑ		Ք.Գ.Փ.Ն.Վ.ՍՏԱԳԵՑ	
Ն.Գ.Փ.		Ն.Գ.Փ.		Ն.Գ.Փ.		Ն.Գ.Փ.		Ն.Գ.Փ.	
Ն.Գ.Փ.		Ն.Գ.Փ.		Ն.Գ.Փ.		Ն.Գ.Փ.		Ն.Գ.Փ.	
Ն.Գ.Փ.		Ն.Գ.Փ.		Ն.Գ.Փ.		Ն.Գ.Փ.		Ն.Գ.Փ.	

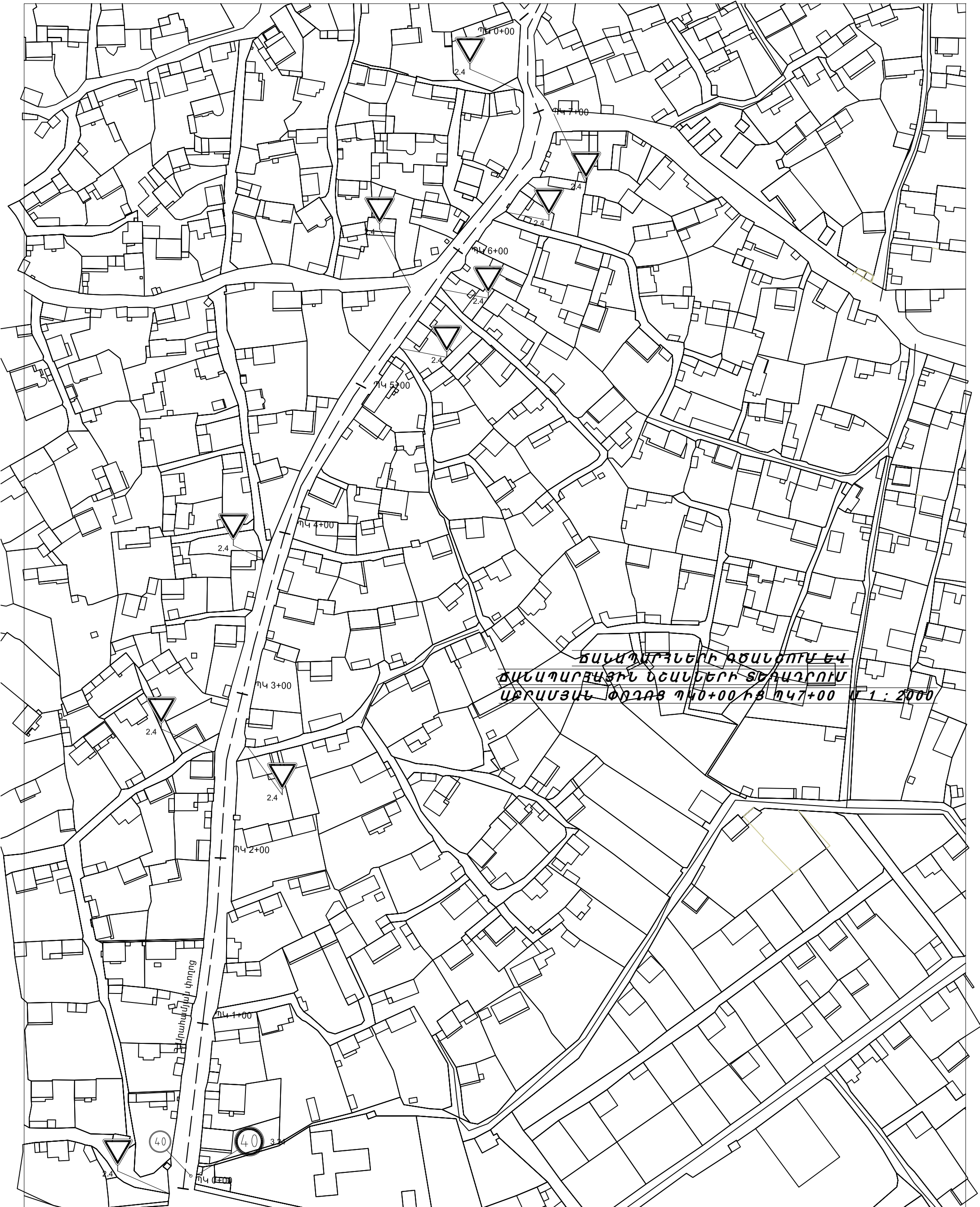
Վարտարապետաշինարարական մաս


Փուլ 37

Քերթ 46

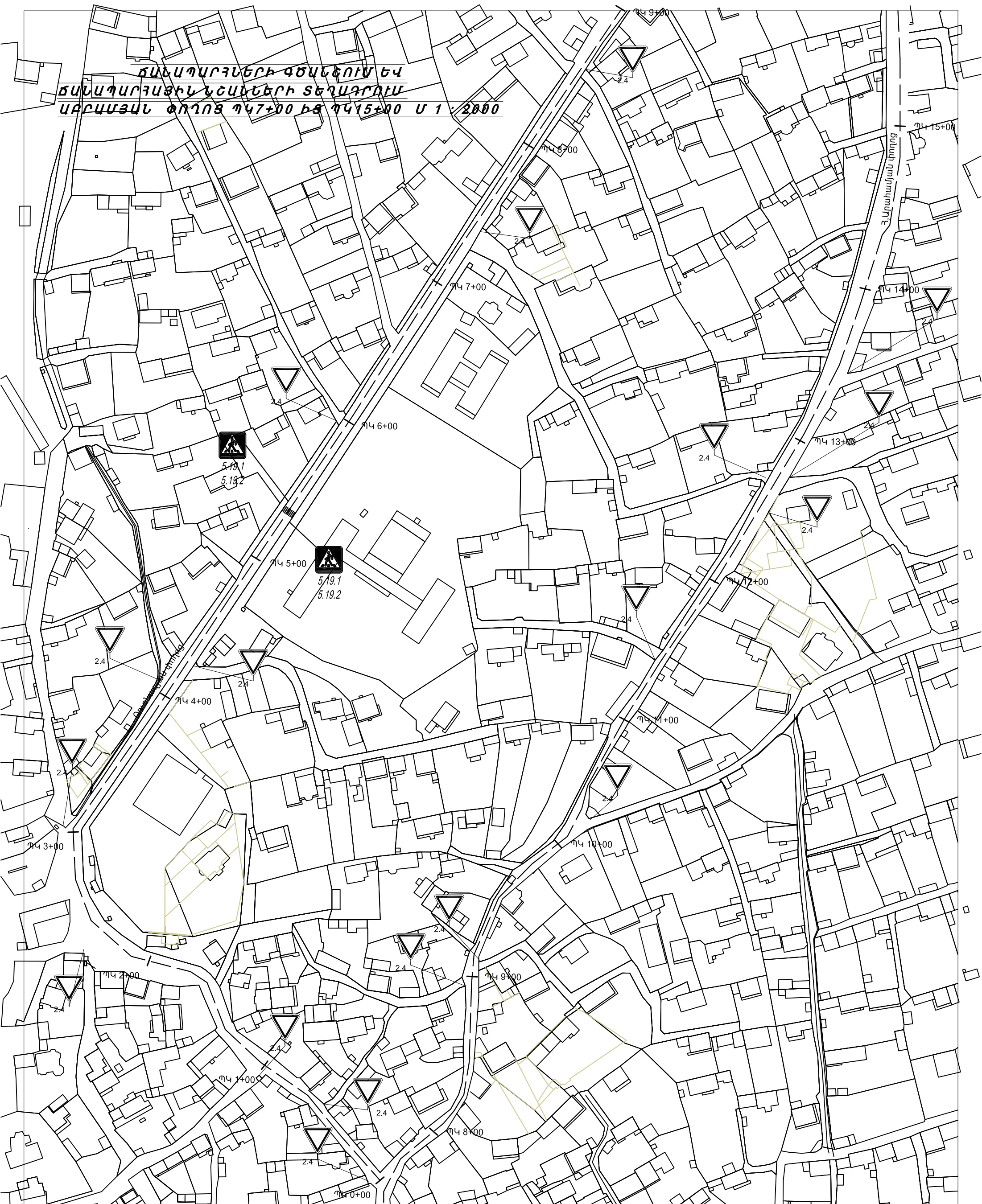
Սայաթյան փողոցի գծանշան և նշանների տեղադրման ամփոփագիր

«ԹԻՎ 28 ՇԱՇ» ԲԲԸ

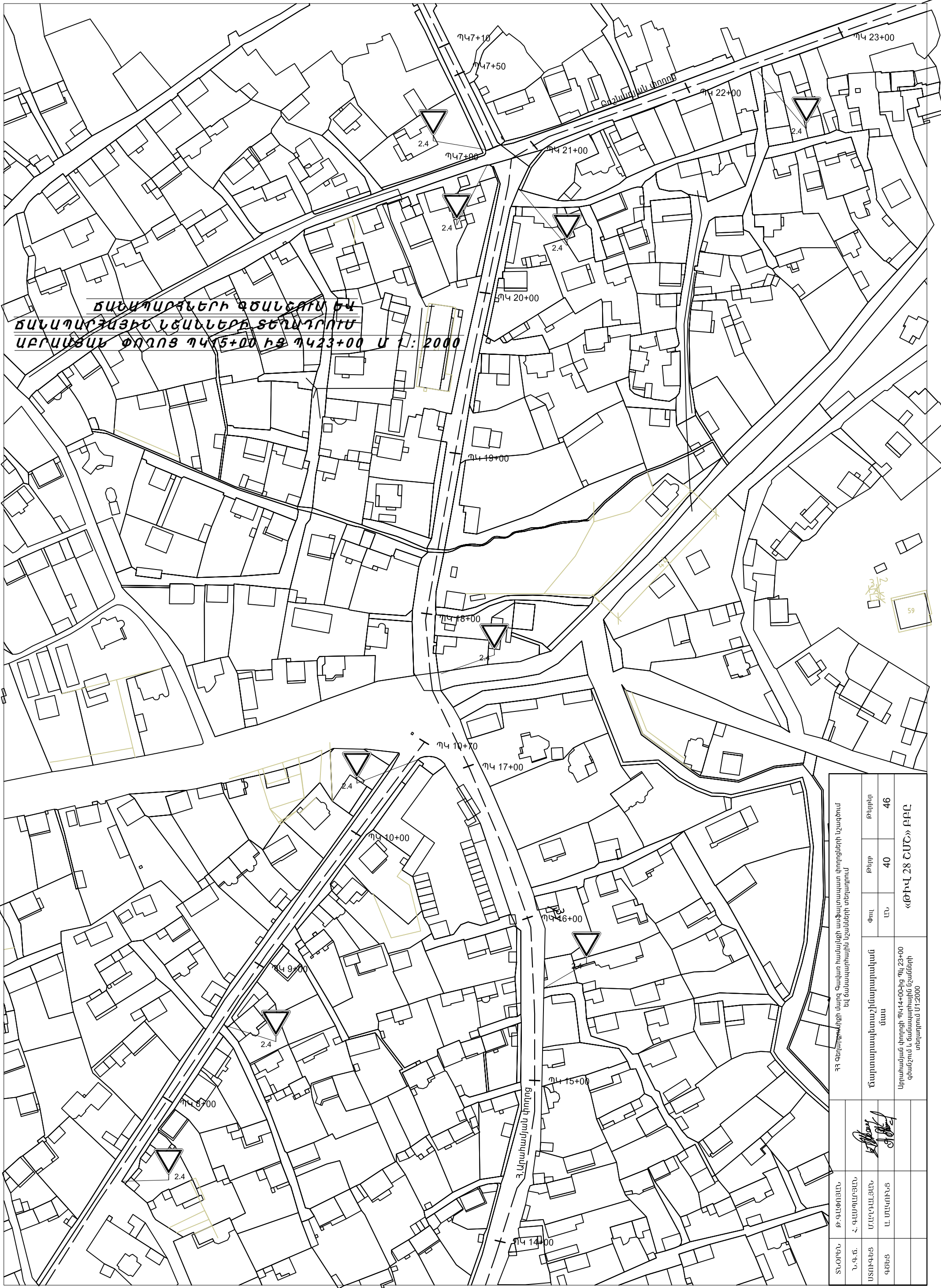


ՏՆՕՐԵՆ	Թ. ԳԱՓՈՅԱՆ	ՀՀ Գեղարքունիքի մարզ Գավառ համայնքի ասֆալտապատ փողոցների նշագծում եվ ճանապարհային նշանների տեղադրում				
Ն. Գ. Ը.	Հ. ԳԱՄՊԱՐՅԱՆ		Ճարտարապետաշինարարական մաս	Փուլ	Թերթ	Թերթեր
ԱՏՈՒԳԵՑ	Մ. ԱԳՂԱՆՅԱՆ			ԱՆ	38	46
ԳՃԵՑ	Ա. ՄԱԿՈՒՆՅԱՆ		Արրահամայն փողոցի 0+00-ից 0+47+00 գծանշում և ճանապարհային նշանների տեղադրում Մ1:2000	«ԹԻՎ 28 ՇՄՇ» ԲԲԸ		

**ՃԱՆԱԳԱՐՅԱՆ ԳԾԱՆՔՈՒՄ ԵՎ
ՃԱՆԱԳԱՐՅԱՅԻՆ ԵՃԱՆՆԵՐԻ ՏԵՂԱԴՐՈՒՄ
ԱՐՐԱՄՅԱՆ ՓՈՂՈՑ ԴԿ7+00 ԵՑ ԴԿ15+00 Մ 1:2000**



ՏՆՕՐԵՆ	Թ. ԳԱՓՈՅԱՆ	ՀՀ Գեղարքունիքի մարզ Գավառ համայնքի ասֆալտապատ փողոցների նշագծում եվ ճանապարհային նշանների տեղադրում				
Ն. Գ. Ճ.	Հ. ԳԱՊԱՐՅԱՆ	<i>[Signature]</i>	Ճարտարապետաշինարարական մաս	Փուլ	Թերթ	Թերթեր
ՍՏՈՒԳԵՑ	Մ. ԱԳՂԱՆՅԱՆ			ԱՆ	39	46
ԳՃԵՑ	Ա. ՄԱԿՈՒՆՑ			«ԹԻՎ 28 ՇՄՇ» ԲԲԸ		
			Արրահաման փողոցի ԴԿ7+00-ից ԴԿ15+00 գծանշում և ճանապարհային նշանների տեղադրում Մ1:2000			



**ՃԱՆՊԱՐՏՆԵՐԻ ՓԾԱՆՇՈՒՄ ԵՎ
ՃԱՆԱԴԱՐՇԱՅԻՆ ԼՃԱՆՆԵՐԻ ՏԵԽՆԻԿՈՒՄ
ԱՐԴԱՑՄԱՆ ՓՈՂՈՑ 7415+00 ԻՑ 7423+00 Ա 1:2000**

ՏՎՈՒՄ		ՔՐԳՎՈՒՅԱԼ		ՀՀ Ջրվարկային ընդհանուր օրենքի նշանակում	
Ն.Գ.Ճ.	Ն.Գ.Վ.	Վ.Գ.Մ.Ս.Ս.	Մ.Ս.Գ.Ս.Ս.	Փուլ	Թիվ
ԱՏՈՒԳՅՑ	Մ.Ս.Գ.Ս.Ս.	Մ.Ս.Գ.Ս.Ս.	Մ.Ս.Գ.Ս.Ս.	ՆԸ	40
ԳՃԵՑ	Մ.Ս.Գ.Ս.Ս.	Մ.Ս.Գ.Ս.Ս.	Մ.Ս.Գ.Ս.Ս.	Մաս	46
		Ճարտարապետաշինարարական		«ԹԻՎ 28 ՏՄԸ» ԲԲԸ	
		Արտատպագրություն: 7414+00-ից 74 23+00		Պրոյեկտի և ճանապարհային նշանների տեղադրում Մ1:2000	

**ԵՐԹԵՎԵԿԵԼԻ ՄԱՍԻ ԳՇԱՆՇԱՄԱՆ ԱՄՓՈՓԱԳԻՐ ԳԱՎԱՌ ԶԱՂԱԶԻ
ԱԲՐԱՅԱՄՅԱՆ, ԲՈՇՆԱԴԱՅԱՆ ՓՈՂՈՑՆԵՐԻ ԴԿ 0+00 -ԻՑ ԴԿ 26+32**

ՍԿԻՉԲ	ՎԵՐՋ	ՁԱԽ	ԱՋ	ԵՐԿԱՌՈՒԹՅՈՒՄ		ՀԱՄԱՐԸ ԸՍՏ ԳՈՍՏԻ 13508-84	ՆԵՐԿՎԱՂԱ ՄԱԿԵՐԵԿԱՆ Մ²	ՈՐԿԱԳԻԾ	ԾԱՆՈՒԹՅՈՒՆ
				ՁԱԽ	ԱՋ				
1	0+00	25+52	ԱՌԱՆՑՔՈՒՄ	2552	1.5	89.32	---	---	սպիտակ
2	0+08			3.2	1.24.2	1.89	(40)		կարմիր, դեղին
3	25+52	26+02	ԱՌԱՆՑՔՈՒՄ	50	1.6	3.75	---	---	սպիտակ
4	26+02	26+22	ԱՌԱՆՑՔՈՒՄ	20	1.1	2.0	---	---	սպիտակ
5	26+22	26+26	ՁԱԽ	ԱՋ	28	40	1.14.1	27.2	դեղին
6	26+305	26+32	ՁԱԽ	ԱՋ	24	1.20	16.8		սպիտակ
7	26+16	26+20		ԱՋ	3.8	1.18.4	2.0		սպիտակ

**ԵՐԹԵՎԵԿԵԼԻ ՄԱՍԻ ԾԱՆԱԴԱՐՅԱՅԻՆ ՄԱՍԻ ՆՇԱՆՆԵՐԻ
ԱՄՓՈՓԱԳԻՐ ԳԱՎԱՌ ԶԱՂԱԶԻ ԱԲՐԱՅԱՄՅԱՆ, ԲՈՇՆԱԴԱՅԱՆ
ՓՈՂՈՑՆԵՐԻ ԴԿ 0+00 -ԻՑ ԴԿ 26+32**

Չ/Գ	ՊԻԿԵՏԱԾ		ՀԱՄԱՐԸ ԸՍՏ ԳՈՍՏ - Ի ԳՈՍՏ 52290-2004	ՆՇԱՆԻ ԱՆՎԱՆՈՒՄԸ
	ՁԱԽ	ԱՋ		
1	2	3	4	5
1		0+06	3.24	Արագության սահմանափակում
2		2+64	2.4	ձիջեք ճանապարհը
3	2+64		2.4	ձիջեք ճանապարհը
4	3+80		2.4	ձիջեք ճանապարհը
5		5+32	2.4	ձիջեք ճանապարհը
6	5+66		2.4	ձիջեք ճանապարհը
7		5+76	2.4	ձիջեք ճանապարհը

Չ/Գ	ՊԻԿԵՏԱԾ		ՀԱՄԱՐԸ ԸՍՏ ԳՈՍՏ - Ի ԳՈՍՏ 52290-2004	ՆՇԱՆԻ ԱՆՎԱՆՈՒՄԸ
	ՁԱԽ	ԱՋ		
1	2	3	4	5
8		6+34	2.4	ձիջեք ճանապարհը
9		6+98	2.4	ձիջեք ճանապարհը
10	7+08		2.4	ձիջեք ճանապարհը
11	7+56		2.4	ձիջեք ճանապարհը
12	8+92		2.4	ձիջեք ճանապարհը
13		9+10	2.4	ձիջեք ճանապարհը
14		10+22	2.4	ձիջեք ճանապարհը
15	11+40		2.4	ձիջեք ճանապարհը
16		12+50	2.4	ձիջեք ճանապարհը
17	12+72		2.4	ձիջեք ճանապարհը
18		13+48	2.4	ձիջեք ճանապարհը
19		15+56	2.4	ձիջեք ճանապարհը
20	17+22		2.4	ձիջեք ճանապարհը
21		17+62	2.4	ձիջեք ճանապարհը
22		20+68	2.4	ձիջեք ճանապարհը
23	20+72		2.4	ձիջեք ճանապարհը
24	20+74		2.4	ձիջեք ճանապարհը
25		22+44	2.4	ձիջեք ճանապարհը
26	24+00		2.4	ձիջեք ճանապարհը
27		26+26	5.19.1 5.19.2	Հետիտոն անցում
28	26+32		5.19.1 5.19.2	Հետիտոն անցում
29		26+34	2.4	ձիջեք ճանապարհը

ՏՎՈՐԵՆ	Թ. ԳԱՆՈՒՅԱԼ	ԳԳ Շտաբըրտիլեր մարզ Գավառ իսպանացի ամֆոպտապատ փողոցների կազմում ել ճանապարհախորհրդի կազմակերպիչի տեղադրում		
Ն.Գ.Ծ.	Հ. ԳԱՆՈՒՅԱԼ			
ԱՏՈՒԳԵՑ	ՄԵԼՂՈՒՄԵՆԻ	Ճարտարապետաշինարարական մաս	Փուլ	Թիթի
ԳՕԵՑ	Ն. ՄԵԼՂՈՒՅ		ՆՆ	41
Արտիստանտ փողոց գծանշումը և ճանապարհային նշանների տեղադրումը ստիպաբար			«ԹԻՎ 28 ՇՄԸ» ԲԲՂ	
			Փուլ	Թիթի
			ՆՆ	46

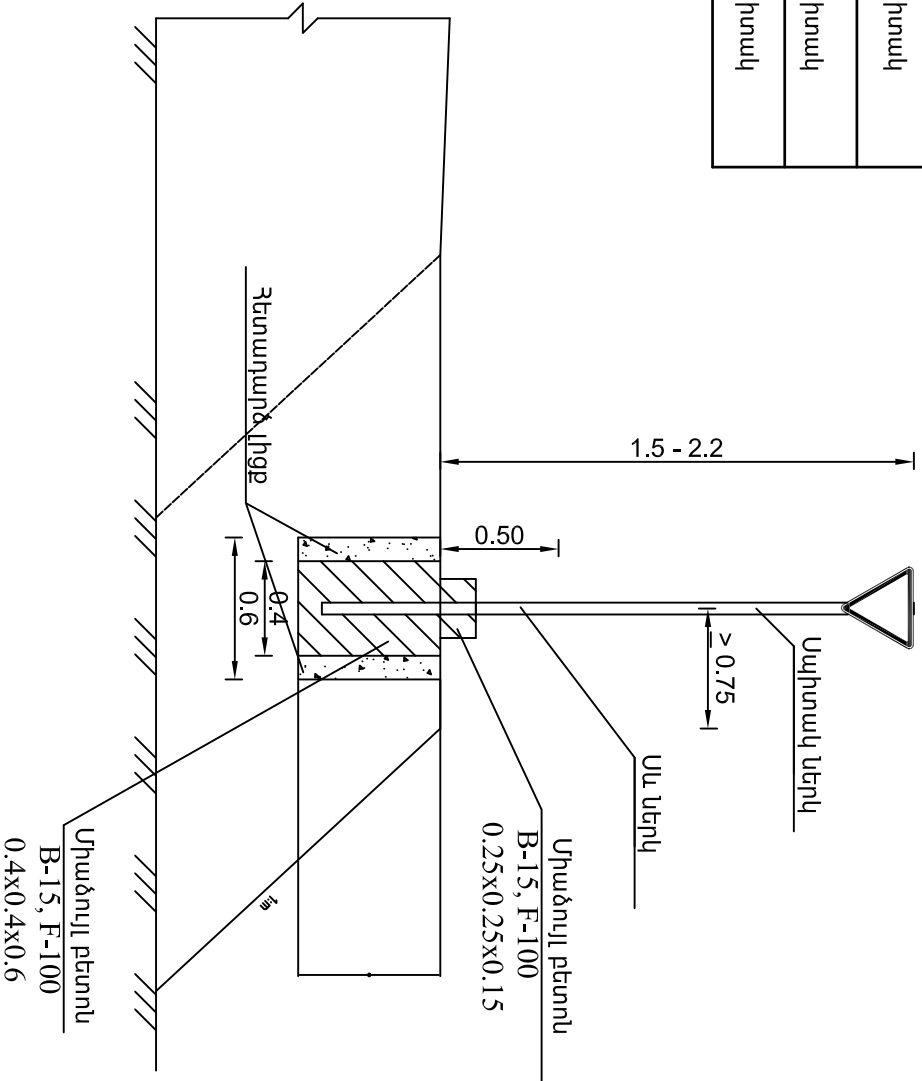
**ԵՐԹԵԿԵԿԵԼԻ ՄԱՍԻ ԳՇԱՆՇԱՄԱՆ ԱՄՓՈՓԱԳԻՐ ԳԱՎԱՌ ԶԱՂԱԲԻ
ԲՈՒՌԱԿԱՅՄԱՆ ՓՈՂՈՅԻ ՊԿ 0+00 -ԻՑ ՊԿ 10+70**

ՍԿԻՉԲ	ՎԵՐՁ	ՁԱԽ	ԱՋ	ԵՐԿԱՌՈՒԹՅՈՒՆ		ՀԱՄԱՐԸ ԸՍՏ ԳՈՍՏԻ 13508-84	ՆԵՐԿՎՈՂ ՄԱԿԵՐԵՄԸ Մ²	ՈՐԿԱԳԻԾ	ԾԱՍՈՒԹՅՈՒՆ
				ՁԱԽ	ԱՋ				
1	0+00	4+60	ՍՈՒՆՑՔՈՒՄ	460	1.5	16.1	— — — —	սպիտակ	
2	4+60	5+10	ՍՈՒՆՑՔՈՒՄ	50	1.6	3.75	— — — —	սպիտակ	
3	5+10	5+30	ՍՈՒՆՑՔՈՒՄ	20	1.1	2.0	— — — —	սպիտակ	
4	5+30	5+34	ՁԱԽ	16	1.14.1	12.8		դեղին	
5	5+34	5+54	ՍՈՒՆՑՔՈՒՄ	20	1.1	2.0	— — — —	սպիտակ	
6	5+54	6+04	ՍՈՒՆՑՔՈՒՄ	50	1.6	3.75	— — — —	սպիտակ	
7	6+04	10+70	ՍՈՒՆՑՔՈՒՄ	466	1.5	16.31	— — — —	սպիտակ	

Գ/Գ	ՊԻԿԵՏԱԾ		ՀԱՄԱՐԸ ԸՍՏ ԳՈՍՏ - Ի ԳՈՍՏ 52290-2004	ՆՇԱՆԻ ԱՆՎԱՆՈՒՄԸ
	ՁԱԽ	ԱՋ		
1	2	3	4	5
8	5+40		5.19.1 5.19.2	Հետիոտն անցում
9	5+96		2.4	Զիջեք ճամապարհը
10		7+38	2.4	Զիջեք ճամապարհը
11		8+58	2.4	Զիջեք ճամապարհը
12		10+60	2.4	Զիջեք ճամապարհը


**ԵՐԹԵԿԵԿԵԼԻ ՄԱՍԻ ԾԱՆՊԱՐԱՀԱՅՅԻՆ ՄԱՍԻ ՆՇԱՆՆԵՐԻ
ԱՄՓՈՓԱԳԻՐ ԳԱՎԱՌ ԶԱՂԱԲԻ ԲՈՒՌԱԿԱՅՄԱՆ ՓՈՂՈՅԻ
ՊԿ 0+00 -ԻՑ ՊԿ 10+70**

Գ/Գ	ՊԻԿԵՏԱԾ		ՀԱՄԱՐԸ ԸՍՏ ԳՈՍՏ - Ի ԳՈՍՏ 52290-2004	ՆՇԱՆԻ ԱՆՎԱՆՈՒՄԸ
	ՁԱԽ	ԱՋ		
1	2	3	4	5
1		0+58	2.4	Զիջեք ճամապարհը
2		0+98	2.4	Զիջեք ճամապարհը
3		2+38	2.4	Զիջեք ճամապարհը
4		3+02	2.4	Զիջեք ճամապարհը
5		4+06	2.4	Զիջեք ճամապարհը
6		4+24	2.4	Զիջեք ճամապարհը
7		5+28	5.19.1 5.19.2	Հետիոտն անցում




ՏՎՈՐԵՆ	Թ. ԳԱՆՈՒՅՄ	ԳՅ Շերտորանից մտղ Գավառ իսմայիլյան ամֆայտապատ փողոցների կազմում		
Ն.Գ.Ն.	Հ. ԳԱՆՈՒՅՄ	Էլ ճամապարհային կումների տեղադրում		
ԱՏՈՒԳԵՑ	ՄԵՂՂՈՒՄՆԱՆ	Ճարտարապետաշինարարական մաս	Փուլ	Թիթիք
ԳՅԵՑ	Լ. ԱՆՎՈՒՅՑ	Բուրնազյան փողոցի գծանշանը, Ն. ճամապարհային կազմերի տեղադրումը ամֆայտապատ	ԼՆ	42
			«ԹԻՎ 28 ՇՄՇ» ԲԲԸ	
				46



ՏՆՕՐԵՆ	Թ. ԳԱՓՈՅԱՆ	ՀՀ Գեղարքունիքի մարզ Գավառ համայնքի ասֆալտապատ փողոցների նշագծում եվ ճանապարհային նշանների տեղադրում				
Ն.Գ.Ճ.	Հ. ԳԱՄՊԼՐՅԱՆ		Ճարտարապետաշինարարական մաս	Փուլ	Թերթ	Թերթեր
ՍՏՈՒԳԵՑ	Մ. ԱԳՂԱԼՅԱՆ			ԱՆ	43	46
ԳՃԵՑ	Ա. ՄԱԿՈՒՆՅ		Օգոստոսի 23 փողոցի ՊԿ7+00-ից ՊԿ 12+18 գծանշում և ճանապարհային նշանների տեղադրում Մ1:2000	«ԹԻՎ 28 ՇՄՇ» ԲԲԸ		

ԵՐԹԵՎԵԿԵԼԻ ՄԱՍԻ ԳՃԱՆՇԱՄԱՆ ԱՄՓՈՓԱԳԻՐ ԳԱՎԱՌ ԲԱՆԱԿԱՆՈՒԹՅԱՆ ԳՆԱՆԱԿԱՐԻՎՈՒՄ

ՍԿԻՋՔ	ՎԵՐՁ	ՁԱԽ	ԱՋ	ԵՐԿԱՐՈՒԹՅՈՒՆ Մ		ՀԱՄԱՐԸ ԸՍՏ ԳՈՍՏԻ 13508-84	ՆԵՐԿՎՈՂ ՄԱԿԵՐԵՍԸ Մ²	ՈՒՐԿԱԳԻԾ	ԾԱՆՈՒԹՈՒԹՅՈՒՆ	
				ՁԱԽ	ԱՋ					
1	0+02	0+06	ՁԱԽ	ԱՋ	16	16	1.14.1	12.8		դելոին
2	0+06	0+26	ԱՐԱՅՔՈՒՄ		20		1.1	2.0	_____	սպիրտակ
3	0+26	0+76	ԱՐԱՅՔՈՒՄ		50		1.6	3.75	_____	սպիրտակ
4	0+76	12+18	ԱՐԱՅՔՈՒՄ		1142		1.5	39.97	_____	սպիրտակ

ԵՐԹԵՎԵԿԵԼԻ ՄԱՍԻ ԾԱՆԱԿԱՐԱՅՈՒՄՆԻ ՄԱՍԻ ՆՇԱՆՆԵՐԻ ԱՄՓՈՓԱԳԻՐ ԳԱՎԱՌ ԲԱՆԱԿԱՆՈՒԹՅԱՆ ԳՆԱՆԱԿԱՐԻՎՈՒՄ

Հ/Հ	ՊԻԿԵՏԱԾ		ՀԱՄԱՐԸ ԸՍՏ ԳՈՍՏ - Ի ԳՈՍՏ 52290-2004	ՆՇԱՆԻ ԱՆՎԱՆՈՒՄԸ
	ՁԱԽ	ԱՋ		
1	2	3	4	5
1		0+02	5.19.1 5.19.2	Հետիոտն անցում
2	0+08		5.19.1 5.19.2	Հետիոտն անցում
3	0+70		2.4	Ջիջեք ճանապարհիլը
4		0+80	2.4	Ջիջեք ճանապարհիլը
5		1+60	2.4	Ջիջեք ճանապարհիլը
6	1+76		2.4	Ջիջեք ճանապարհիլը
7		3+50	2.4	Ջիջեք ճանապարհիլը
8	3+62		2.4	Ջիջեք ճանապարհիլը
9		4+54	2.4	Ջիջեք ճանապարհիլը
10	4+66		2.4	Ջիջեք ճանապարհիլը
11		6+02	2.4	Ջիջեք ճանապարհիլը
12	6+16		2.4	Ջիջեք ճանապարհիլը

Հ/Հ	ՊԻԿԵՏԱԾ		ՀԱՄԱՐԸ ԸՍՏ ԳՈՍՏ - Ի ԳՈՍՏ 52290-2004	ՆՇԱՆԻ ԱՆՎԱՆՈՒՄԸ
	ՁԱԽ	ԱՋ		
1	2	3	4	5
13		9+54	2.4	Ջիջեք ճանապարհիլը
14		12+10	2.4	Ջիջեք ճանապարհիլը

ԳԳ Գեղարքունիքի մարզ Գավառ համայնքի առֆալտապատ փողոցների նշագծում եվ ճանապարհային նշանների տեղադրում				
Փուլ	Թերթ	Թերթեր		
ԱՆ	44	46		
«ԹԻՎ 28 ՇԱՇ» ԲԲԸ			Ճարտարապետաշինարարական մաս	
Օգոստոսի 23 փողոցի գծանշման և ճանապարհային նշանների տեղադրման ամփոփագիր				
ՆՏՕՐԵՆ	Թ.ԳՆՓՈՒՅՆԸՆ			
Ն.Գ.Գ.	Ն.ԳՆՓՈՒՅՆԸՆ			
ԱՏԱԻԳԵՑ	Մ.ԱՂԳՈՒՅՆԸՆ			
ԳԾԵՑ	Մ.ԱՂԳՈՒՅՆԸՆ			

Номер и название знака по ГОСТ Р 52289-2004	Внешний вид	Область применения
1.23 <i>Дети</i>		Знак 1.23 "Дети" устанавливается перед участком дорог, пролегающих вдоль территории детских учреждений или часто пересекаемых детьми населенного пункта или территории населенного пункта. Повторный знак устанавливается с табличкой 8.2.1, на которой указывается продолжительность участка дороги, проделанного вдоль территории детского учреждения или детского дошкольного учреждения. В населенных пунктах устанавливается на территории не более 50 м от начала обочины участка.
2.1 <i>Главная дорога</i>		Знак 2.1 "Главная дорога" устанавливается в месте впадения дороги с равнозначными улицами, проездами, дорожками, проездами, на которых главная дорога проходит в прямом направлении, а пересекаемая дорога имеет не более одного знака, обозначающего преимущество. В населенных пунктах знак устанавливается на территории населенной территории с равнозначными проездами, дорожками, проездами, проездами. Знак 2.1 с табличкой 8.13 устанавливается перед перекрестком, на котором главная дорога имеет преимущество, а также перед перекрестком со станцией метрополитена. В населенных пунктах знак 2.1 с табличкой 8.13 устанавливается перед перекрестком, на котором главная дорога имеет преимущество перед равнозначными улицами, проездами, дорожками, проездами, проездами, проездами. Знак устанавливается с табличкой 8.13.
2.4 <i>Уступите дорогу</i>		Знак 2.4 "Уступите дорогу" применяется для уступающих по отношению к главной дороге транспортных средств, движущихся по пересекаемой дороге, при наличии таблички 8.13 - приоритетных транспортных средств, движущихся по главной дороге. Знак устанавливается перед перекрестком, на котором главная дорога имеет преимущество перед равнозначными улицами, проездами, дорожками, проездами, проездами, проездами. Знак устанавливается с табличкой 8.13.
3.4 <i>Движение грузовых автомобилей запрещено</i>		Знак 3.4 "Движение грузовых автомобилей запрещено" применяется для запрещения движения грузовых автомобилей и транспортных средств с разрешенной максимальной массой более 3,5 т (за исключением случаев, когда запрещается движение только грузовых автомобилей или транспортных средств с разрешенной максимальной массой более 7,5 т). Действие знака не распространяется на автомобили, предназначенные для перевозки людей.
3.27 <i>Остановка запрещена</i>		Знак 3.27 "Остановка запрещена" применяется для запрещения остановки и стоянки транспортных средств.
3.28 <i>Стояннка запрещена</i>		Знак 3.28 "Стояннка запрещена" применяется для запрещения стоянки. Знак 3.28 устанавливается на той стороне дороги, на которой запрещается стоянка.
5.15.3 <i>Начало полосы</i>		Знак 5.15.3 "Начало полосы" применяется для обозначения начала приоритетной полосы на перекрестке или на перекрестке, на котором приоритетная полоса имеет преимущество перед равнозначными полосами. Знак устанавливается на той стороне дороги, на которой запрещается стоянка.

Номер и название знака по ГОСТ Р 52289-2004	Внешний вид	Область применения
5.15.5 <i>Конец полосы</i>		Знак 5.15.5 "Конец полосы" применяется для обозначения конца приоритетной полосы на перекрестке или на перекрестке, на котором приоритетная полоса имеет преимущество перед равнозначными полосами. Знак устанавливается на той стороне дороги, на которой запрещается стоянка.
5.16 <i>Место остановки и или автобуса (троллейбуса)</i>		Знак 5.16 устанавливается в месте остановки автобуса, троллейбуса, маршрутного такси или такси. Знак устанавливается на той стороне дороги, на которой запрещается стоянка.
5.19.1, 5.19.2 <i>Пешеходный переход</i>		Знак 5.19.1 и 5.19.2 "Пешеходный переход" применяется для обозначения мест, предназначенных для передвижения пешеходов через дорогу. Знак 5.19.1 устанавливается сзади от дороги, знак 5.19.2 - сзади. На дороге с разделительной полосой (полосой) знак 5.19.1 и 5.19.2 устанавливаются на разделительной полосе (полосе) с обеих сторон проезжей части. При установке знаков устанавливаются знаки 5.19.1 и 5.19.2 с табличкой 8.13 - приоритетных транспортных средств, движущихся по главной дороге. Знак устанавливается на территории населенной территории с равнозначными улицами, проездами, дорожками, проездами, проездами, проездами, проездами. Знак устанавливается с табличкой 8.13. Знак устанавливается на территории населенной территории с равнозначными улицами, проездами, дорожками, проездами, проездами, проездами, проездами. Знак устанавливается с табличкой 8.13. Знак устанавливается с табличкой 8.13.
8.2.3 <i>Зона действия</i>		Знак 8.2.3 устанавливается в месте действия знака. Знак устанавливается на той стороне дороги, на которой запрещается стоянка.
8.4.5 <i>Вид транспортного средства</i>		Табличка 8.4.5 "Вид транспортного средства" применяется для указания вида транспортного средства, на который распространяется действие знака. - 8.4.5.1 - на грузовые автомобили, в том числе и с прицепами, разрешенной максимальной массой более 3,5 т; - 8.4.5.2 - на грузовые автомобили или тракторы, разрешенной максимальной массой более 7,5 т; в том числе на прицепы к транспортным средствам, оборудованные механизмами разгрузки-разгрузки; - 8.4.5.3 - на легкие автомобили, а также грузовые автомобили с разрешенной максимальной массой не более 3,5 т.
8.5.4 <i>Время действия</i>		Табличка 8.5.4 "Время действия" применяется для указания времени действия знака. Знак устанавливается на территории населенной территории с равнозначными улицами, проездами, дорожками, проездами, проездами, проездами, проездами. Знак устанавливается с табличкой 8.13. Знак устанавливается с табличкой 8.13.
8.13 <i>Направление главной дороги</i>		Табличка 8.13 "Направление главной дороги" применяется для указания направления главной дороги на перекрестке или на перекрестке, на котором приоритетная полоса имеет преимущество перед равнозначными полосами. Знак устанавливается на той стороне дороги, на которой запрещается стоянка.

ՏՄՕՐԵՆՆ	ԹՂԱՓՈՒՅԱԼՆ	ՀՀ Վերստրուկերի սնուր Գազաբանիստի Բնակարանային Վարչութեան Իշխանութիւն		
Ն. Գ. Բ.	Հ. ԳԱՍՊՊԱՐԱՆԱԿ	ՀՀ Վերստրուկերի սնուր Գազաբանիստի Բնակարանային Վարչութեան Իշխանութիւն		
ԱՍՏԻԳԵԿԵՑ	ՍՆՆԸՂԱՇԱՆԱԿ	Ծախարանային Իշխանութիւն		
ԳՅՐԵՑ	Ա. ՍԱԿՈՒԽԵՑ	ՄԱԿԱՐԱՆԱԿ		
		Գազաբանիստի Բնակարանային Վարչութեան Իշխանութիւն		
		«ԹՂԻՎ 28 ՇՄԵՐ» ԲԲԸ		